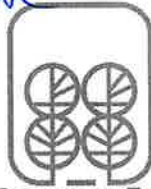


СНЕЖАНА КРСЋИЋ
09.02.2023. АЕ

А. Рончовић
09.02.2023
Jkt

З. Милић
09.02.2023. НЈД



ЈКП „Зеленило-Београд“

Београд

Адреса: Мали Калемегдан 8, 11000 Београд

Телефон/Факс: +381 11 66 76 776; 26 30 506

Матични број: 07066597

ПИБ: 101511244

e-mail: info@zelenilo.rs

web: www.zelenilo.rs

Број: 25696

Датум:

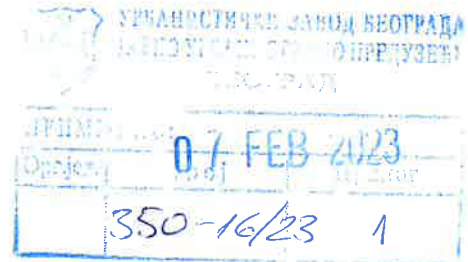
1199
18 JAN 2023

УРБАНИСТИЧКИ ЗАВОД БЕОГРАДА

Булевар деспота Стефана 56

11000 Београд

350-1517/2022



Поштовани,

У прилогу дописа достављамо вам услове за потребе израде Урбанистичког пројекта за изградњу Интерцептора – деоница 7 (у даљем тексту: Урбанистички пројекат)

С поштовањем,

ДИРЕКТОР СЕКТОРА
ЗА РАЗВОЈ, ПЛАНИРАЊЕ
И ПРОЈЕКТОВАЊЕ

Бојана Рогуља, инж. грађ.

Доставити:

- Наслову
- РЈ за пројектовање



Број: 25696

Датум:

1199

18 JAN 2023

УРБАНИСТИЧКИ ЗАВОД БЕОГРАДА

Булевар деспота Стефана 56

11000 Београд

Услови за потребе израде Урбанистичког пројекта за изградњу Интерцептора – деоница 7 (у даљем тексту: Урбанистички пројекат)

Прилози:

- текстуално образложење
- шира ситуација
- катастар водова и подземних инсталација

Плански основ

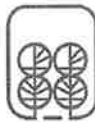
- План генералне регулације грађевинског подручја седишта јединице локалне самоуправе – Град Београд (целине I-XIX) („Службени лист града Београда“, бр. 20/16, 97/16, 69/17 и 97/17),
- Сепарат ПГР-а И-2 - Елементи детаљне разраде за изградњу Интерцептора од КЦС „Ушће“ до Великог села, формирање парцеле за изградњу ППОВ „Велико село“ и вентилационих отвора В1, В2, В3 и В4 на тунелу „Вишњица“.

Постојеће стање

Планирана траса Интерцептора се налази у јавним саобраћајним површинама у Вишњичкој улици. У регулацији поменуте саобраћајнице постоје јавне зелене површине и то: зелена разделна трака и једностранни дрворед који чине стабла платана (*Platanus x acerifolia* (Ait) Willd.) и ситнолисног бреста (*Ulmus pumila* L.), чији се пречници дебла крећу од 30 – 60 cm.

Планирана намена

У регулацији дела Вишњичке улице планирана је траса Инрецептора – деоница 7, у јавним саобраћајним површинама, у оси једне саобраћајне траке.




Услови

Неопходно је обезбедити прописано растојање између планиране трасе колектора и постојећих дрворедних стабала, које за канализацију износи 2,5m. Током извођења радова обезбедити физичку заштиту стабала од механичких оштећења.

Забрањено је одлагање шута и материјала из ископа уз стабла, као и алата и механизације. Након извршених радова уколико дође до оштећења травњака, оштећене зелене површине вратити у првобитно стање.

Стручни сарадник:


M.Sc. Љилјана Тубић, дипл. инж. пејз. арх.

РУКОВОДИЛАЦ
РЈ ЗА ПРОЈЕКТОВАЊЕ


Мирјана Штулић, дипл. инж. пејз. арх.

ДИРЕКТОР СЕКТОРА
ЗА РАЗВОЈ, ПЛАНИРАЊЕ
И ПРОЈЕКТОВАЊЕ


Бојана Рогоуља, инж. грађ.