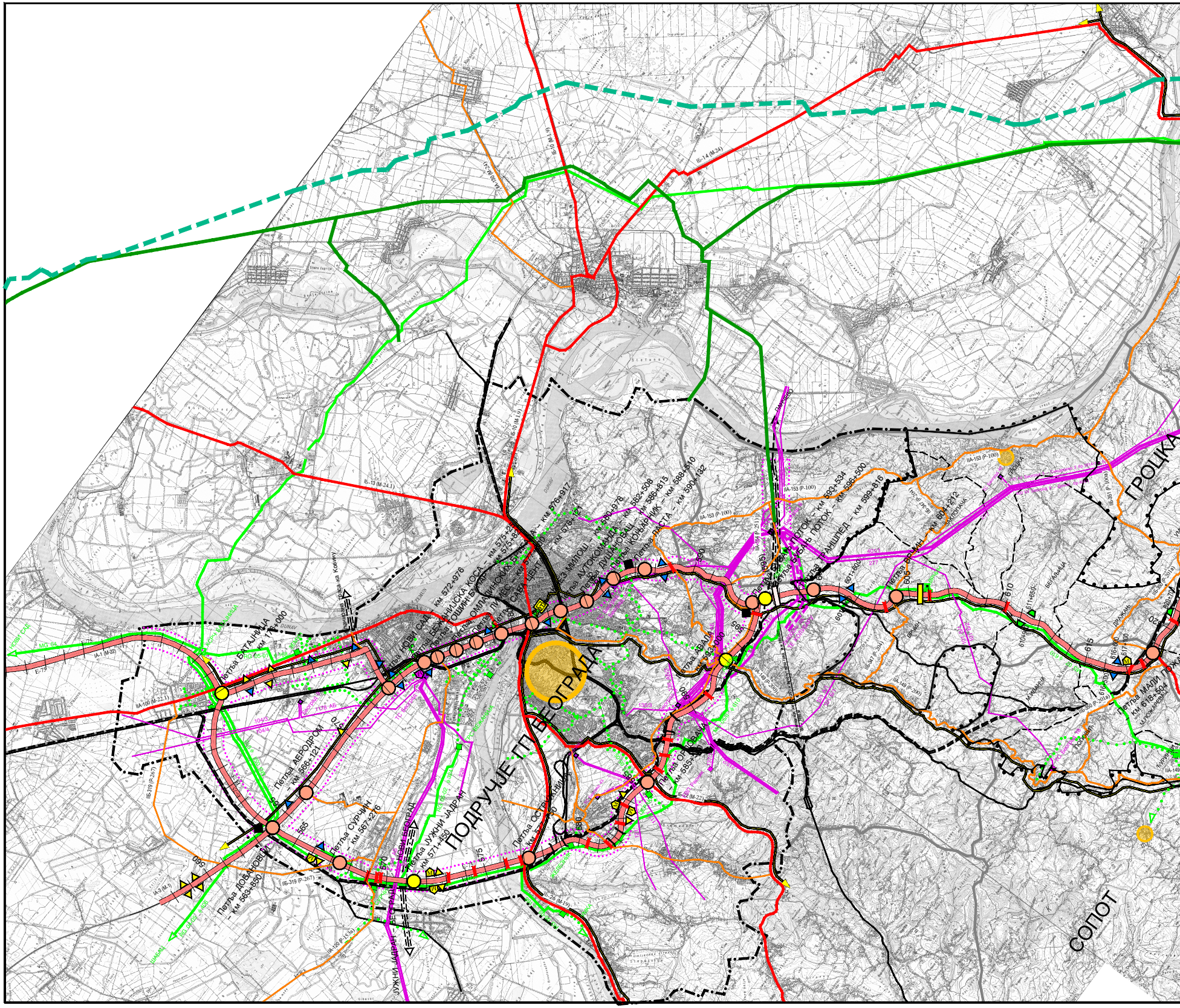
ПОДРУЧЈЕ ГП БЕОГРАДА
ГРОЦКА
СОПОТ
Петља ДОБАНОВЦИ – км 563+850
Петља АЕРОДРОМ – км 566+121
Петља СУРЧИН – км 567+276
Петља ЈУЖНИ ЈАДРАН км 571+450
Петља БАТАЈНИЦА – км 17+000
Петља НОВИ САД – км 572+976
Петља БЕЖАНИЈСКА КОСА – км 575+250
Петља ОМЛАДИНСКИХ БРИГАДА
Петља ГАЗЕЛА
Петља МОСТАР
Петља КНЕЗ МИЛОШ – км 580+978
Петља АУТОКОМАНДА – км 582+508
Петља ДУШАНОВАЦ – км 586+815
Петља КОЊАРНИК – км 588+510
Петља ПАСТА – км 590+132
Петља АВАЛА – км 593+000
Петља БУБАЊ ПОТОК – км 593+534
Петља БУБАЊ ПОТОК – км 596+500
Петља ТРАНШПЕД – км 599+816
Петља ВРЧИН – км 604+212
Петља МАЛИ ПОЖАРЕВАЦ км 618+504
Петља ОРЛОВАЧА – км 585+
Петља ОСТРУЖНИЦА
ЈУЖНИ ЈАДРАН – БЕОГРАД
НОВИ БЕОГРАД
560
565
570
575
580
590
595
605
610
615
601+600
IA-3 (M-1)
IIA-100 (M-22.1)
IIБ-319 (P-267)
IIA-120 (P-153a)
IБ-26 (M-19)
IБ-22 (M-22)
IIA-153 (P-100)
IIA-149 (P-200)
IIБ-347 (P-204)
IБ-10 (M-1.9)
IБ-13 (M-24.1)
IБ-14 (M-24)
DUNAV
ZEMUN
RG 05-01
RG 04-05
RG 05-02
ШАБАЦ
ТС Београд 8
ТС Бежанија
ТЕ КОЛУБАРА
ВРЧИН
ЗАКЛОПАЧА
ВЕГАЛИЦА
104/3
104/4
1178-АБ
130/3
401/1
277

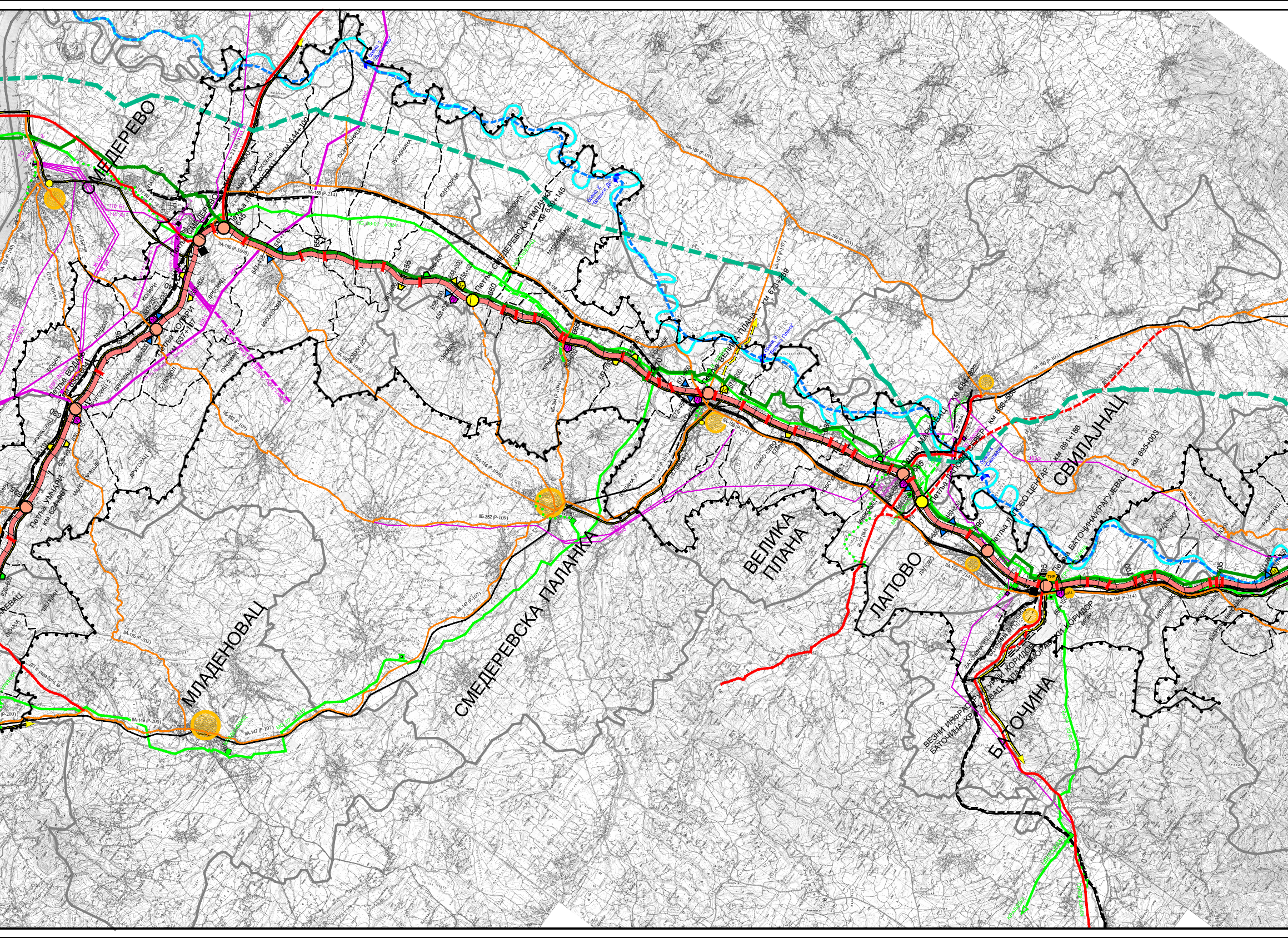
СМЕДЕРЕВО
СМЕДЕРЕВСКА ПАЛАНКА
МЛАДЕНОВАЦ
ВЕЛИКА ПЛАНА
ЛАПОВО
БАТОЧИНА
СВИЛАЈНАЦ
Петља Умчари км 624+860
Петља Водањ
Петља Колари км 637+167
Петља Смедерево км 644+100
Петља Смедеревска Паланка км 659+145
Петља Велика Плана км 673+259
Петља Марковац км 684+622
Петља Лапово север км 686+550
Петља Лапово центар км 691+186
Петља Баточина/Крагујевац км 695+003
ВЕЗНИ ИНФРАСТРУКТУРНИ КОРИДОР БАТОЧИНА-КРАГУЈЕВАЦ
МОРАВСКИ КОРИДОР
IIA-158 (Р-214)
IIA-156 (Р-109б)
IIБ-352 (Р-109)
IIA-147 (Р-107)
IIA-149 (Р-200)
IIA-155 (Р-202)
IIA-160 (Р-103)
IIA-157 (Р-107)
Колари
Водањ
Врбовац
Михајловац
Лугавчина
Друговац
Живковац
Суводол
Липе
Сараорци
Радинац
Милошевац
Марковац
Лапово

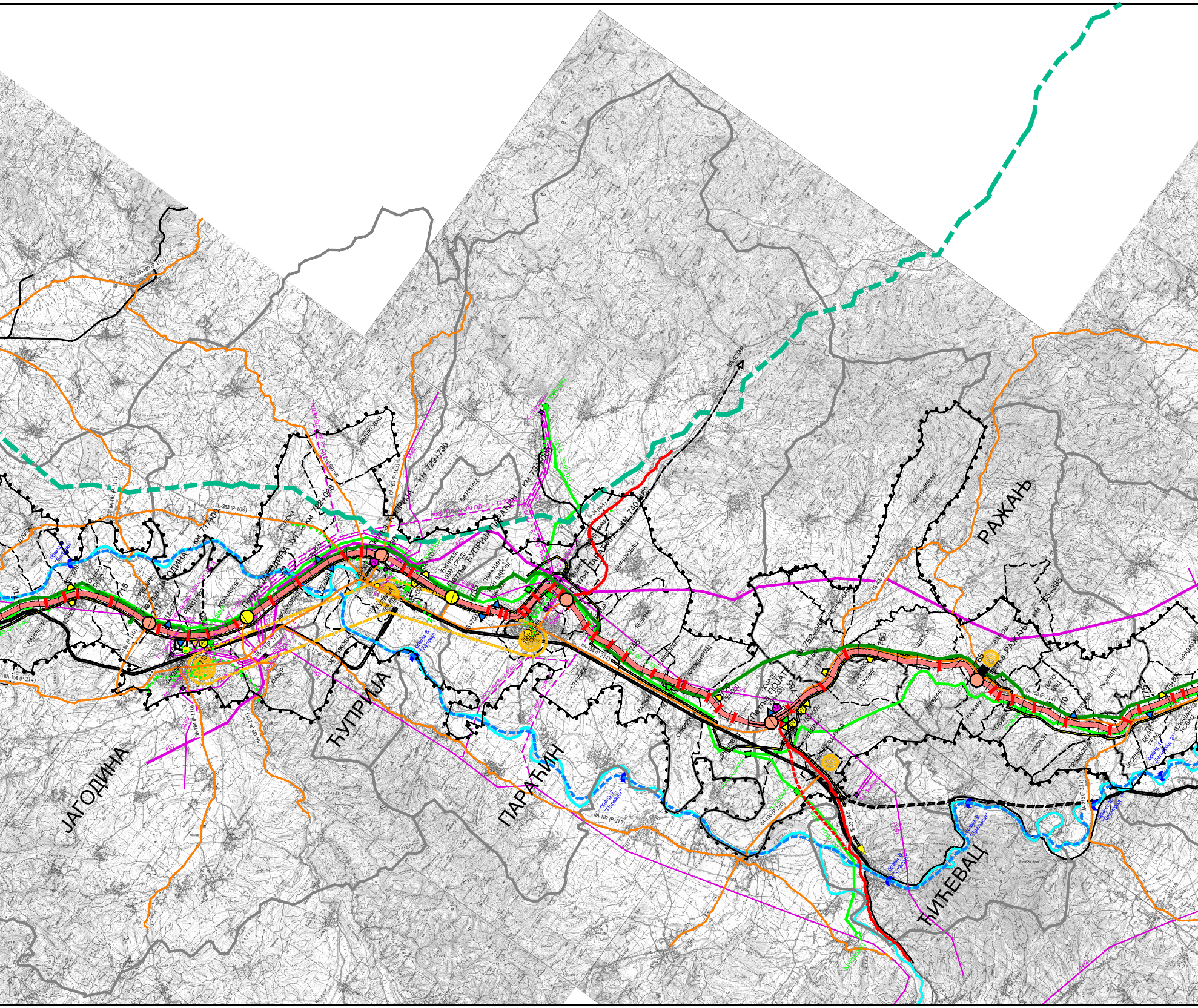
ЈАГОДИНА
ЋУПРИЈА
ПАРАЋИН
ЋИЋЕВАЦ
РАЖАЊ
Петља ЈАГОДИНА
Петља ЈАГОДИНА ЈУГ
Петља ЋУПРИЈА
Петља ЋУПРИЈА/ПАРАЋИН
Петља ПАРАЋИН
Петља ПОЈАТЕ
Петља РАЖАЊ
ЈАГОДИНА – КМ 717+00
ЈАГОДИНА ЈУГ – КМ 722+068
ЋУПРИЈА – КМ 729+730
ЋУПРИЈА/ПАРАЋИН – КМ 734+000
ПАРАЋИН – КМ 740+462
ПОЈАТЕ – КМ 752+950
РАЖАЊ – КМ 765+385
715
720
725
730
735
745
750
755
760
765
770
775
ТОЧИНО СЕЛО
РИБАРЕ
РАКИТОВО
КОЊАРЕВО
МИЈАТОВАЦ
СУПСКА
ИВАНКОВАЦ
БАТИНАЦ
ЋУПРИЈА (ВАН ГРАД)
ПАРАЋИН ВАН ВАРОШ
ДАВИДОВАЦ
МИРИЛОВАЦ
ЛЕВИНА
ВИДОВО
КРЕЖБИНАЦ
СТРИЖА
СИКИРИЦА
РАТАРЕ
ДРЕНОВАЦ
ПОЈАТЕ
БРАЧИН
ПЛОЧНИК
ШЕТКА
ВИТОШЕВАЦ
ПРЕТРКОВАЦ
МАЂЕРЕ
РАЖАЊ ВАРОШ
ЛИПОВАЦ
РУЈИШТЕ
ЧУБУРА
ПОСЛОН
ПРАСКОВЧЕ
ЈАСЕЊЕ
ДЕЛИГРАД
ВУКАШИНОВАЦ
БРАДАРАЦ
МАЈУР
ЋИЋЕВАЦ ГРАД
ЈАГОДИНА ГРАД
ЋУПРИЈА ГРАД
ПАРАЋИН ГРАД
IIА-185 (Р-110)
IIБ-383 (Р-108)
IIА-160 (Р-103)
IIА-158 (Р-214)
IIА-184 (Р-110)
IIА-187 (Р-217)
IБ-36 (М-5)
IБ-420 (Р-121а)
IIА-158
брана 6 "Ћуприја"
брана 7 "Параћин"
брана 11 "Делиград 2"
прој. 110 kV ЗАГОД. 4 – ПОПОВАЦ
ТС Јагодина
ТС Ћуприја
ТС Параћин
ТС Ћићевац
RG 09-02
423

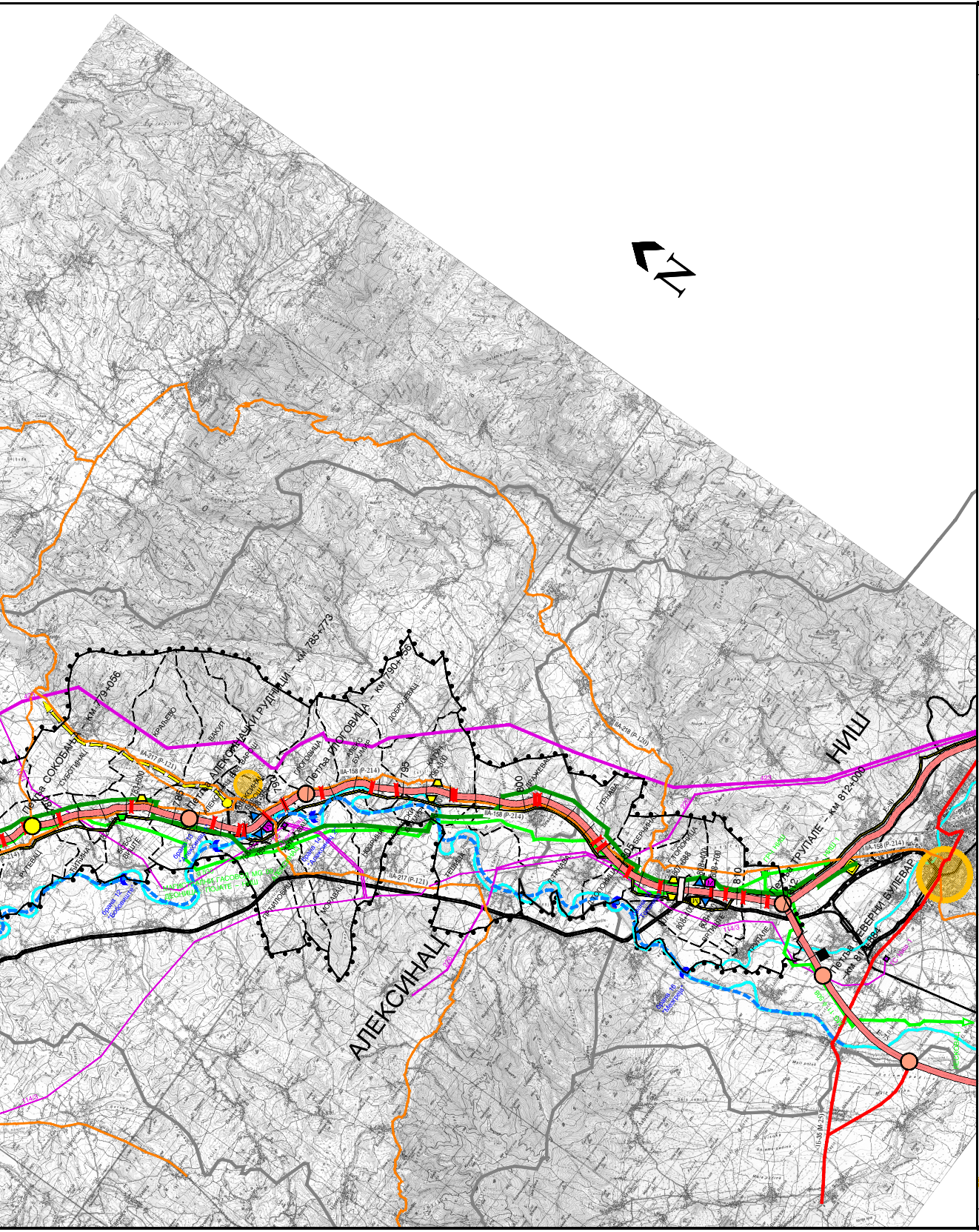
N
НИШ
АЛЕКСИНАЦ
КМ 779+056
КМ 785+773
КМ 790+56
КМ 812+000
ТРУПАЛЕ
СЕВЕРНИ БУЛЕВАР

РЕПУБЛИКА СРБИЈА
ВЛАДА

ИЗМЕНА И ДОПУНА ПРОСТОРНОГ ПЛАНА ПОДРУЧЈА ИНФРАСТРУКТУРНОГ КОРИДОРА АУТОПУТА Е–75, ДЕОНИЦА БЕОГРАД – НИШ

Реферална карта бр. 1

ПОЛОЖАЈ ИНФРАСТРУКТУРНИХ СИСТЕМА У ИНФРАСТРУКТУРНОМ КОРИДОРУ

Министар грађевинарства, саобраћаја и инфраструктуре

Размера = 1 : 100 000

Коригована Реферална карта бр. 1 (Просторног плана подручја инфраструктурног коридора аутопута Е-75, деоница Београд - Ниш, „Службени гласник РС", бр. 69/03) у складу са Изменама и допунама Просторног плана (у погледу пратећих садржаја коридора аутопута и категоризације државних путева приказаних на Рефералној карти бр. 4) и мишљењу Министарства рударства и енергетике (бр ој: 021-01-16/26/2014-08 од 08.08.2014. год.)

ЛЕГЕНДА:

ГРАНИЦЕ

- ГРАНИЦА ПОДРУЧЈА ПРОСТОРНОГ ПЛАНА
- ГРАНИЦА ПОДРУЧЈА ПРОСТОРНОГ ПЛАНА У ГРАНИЦАМА ГП БЕОГРАДА (ЗАШТИТНИ КОРИДОР АУТОПУТА)
- ПОДРУЧЈЕ ГП БЕОГРАДА И НИША
- ГРАНИЦА ОПШТИНЕ
- ГРАНИЦА КАТАСТАРСКЕ ОПШТИНЕ

ТРАСЕ ИНФРАСТРУКТУРНИХ СИСТЕМА

ПОСТОЈЕЋИ

- АУТОПУТ Е – 75
- ДРЖАВНИ ПУТ I РЕДА
- ДРЖАВНИ ПУТ II РЕДА
- ЖЕЛЕЗНИЧКА ПРУГА (1 колосек)
- ЖЕЛЕЗНИЧКА ПРУГА (2 колосека)
- МАГИСТРАЛНИ И РАЗВОДНИ ГАСОВОДИ
- ГРАДСКИ ГАСОВОД
- МАГИСТРАЛНИ ОПТИЧКИ КАБЛ
- ПРИВОДНИ ОПТИЧКИ КАБЛ
- ДАЛЕКОВОДИ 400 kV
- ДАЛЕКОВОДИ 220 kV
- ДАЛЕКОВОДИ 110 kV

ПЛАНИРАНИ

- АУТОПУТ
- ДРЖАВНИ ПУТ I РЕДА
- ДРЖАВНИ ПУТ II РЕДА
- ЖЕЛЕЗНИЧКА ПРУГА (1 колосек)
- ЖЕЛЕЗНИЧКА ПРУГА (2 колосека)
- ГАСОВОДИ
- МАГИСТРАЛНИ ОПТИЧКИ КАБЛ
- ДАЛЕКОВОДИ 400 kV
- ДАЛЕКОВОДИ 110 kV
- РЕЗЕРВИСАНИ ПРОСТОР ЗА ПОТЕНЦИЈАЛНИ КОРИДОР ПЛОВНОГ ПУТА
- ТРАСА ПРОДУКТОВОДА
- КОРИДОР ТРАНСНАЦИОНАЛНОГ ГАСОВОДА "ЈУЖНИ ТОК"

ПРАТЕЋИ САДРЖАЈИ ИНФРАСТРУКТУРНИХ СИСТЕМА

- ГЛАВНИ РАЗДЕЛНИ ЧВОР
- МЕРНО РЕГУЛАЦИОНА СТАНИЦА
- ПЛАНИРАНА МЕРНО РЕГУЛАЦИОНА СТАНИЦА
- КОМПРЕСОРСКА СТАНИЦА
- ЧВОР НАЦИОНАЛНОГ НИВОА (СЕДИШТЕ АТЦ)
- ЧВОР РЕГИОНАЛНОГ ЗНАЧАЈА
- ЧВОРНА ЦЕНТРАЛА
- TS 400 kV И ПЛАНИРАНА TS 400 kV
- TS 220 kV
- TS 110 kV И ПЛАНИРАНА TS 110 kV
- ЕВП – ЕЛЕКТРОВУЧНА ПОСТРОЈЕЊА
- БРАНА

Веза аутопута Е–75 са окружењем

- ПЕТЉА
- ПЛАНИРАНА ПЕТЉА
- ПРЕЛАЗ ПРЕКО/ИСПОД АУТОПУТА

ПРАТЕЋИ САДРЖАЈИ АУТОПУТА

Функционални садржаји

- БАЗА ЗА ОДРЖАВАЊЕ ПУТА
- НАПЛАТНА РАМПА – до укидања
- ПЛАНИРАНА НАПЛАТНА РАМПА

Пратећи садржаји

Услужни центри

- БЕНЗИНСКА СТАНИЦА
- ПЛАНИРАНА БЕНЗИНСКА СТАНИЦА
- М МОТЕЛ
- М ПЛАНИРАНИ МОТЕЛ
- ТИР ТИР ЦЕНТАР

Паркиралишта

- ПАРКИРАЛИШТЕ
- ПЛАНИРАНО ПАРКИРАЛИШТЕ

УРБАНИ ЦЕНТРИ У КОРИДОРУ

- ЦЕНТАР ДРЖАВНОГ И МЕЂУНАРОДНОГ ЗНАЧАЈА
- МАКРО РЕГИОНАЛНИ ЦЕНТАР
- СУБРЕГИОНАЛНИ ЦЕНТАР
- ВЕЋИ ГРАДСКИ ЦЕНТАР
- ОПШТИНСКИ ЦЕНТАР
- РЕГИОНАЛНИ ЦЕНТАР
- РЕГИОНАЛНИ ЦЕНТАР – ТРОГРАЂЕ (ЈАГОДИНА – ЋУПРИЈА – ПАРАЋИН)

"Службени гласник Републике Србије", број 121/ 2014.