

ИЗМЕНА И ДОПУНА ПРОСТОРНОГ ПЛАНА  
ПОДРУЧЈА ИНФРАСТРУКТУРНОГ КОРИДОР  
АУТОПУТА Е-75, ДЕОНИЦА БЕОГРАД – НИ

Реферална карта бр

## ПЛАН НАМЕНЕ ПОВРШИ




министар грађевинарства, саобраћаја и инфраструк

Размера = 1 : 100 0











рти бр. 4) и мишљењу Министарства рударства и енергетике (бр ој: 021-01-16/26/2014-08 од 08.08.

ЛЕГЕНДА:

ГРАНИЦЕ

 ГРАНИЦА ПОДРУЧЈА ПРОСТОРНОГ ПЛАНА  
 ГРАНИЦА ПОДРУЧЈА ПРОСТОРНОГ ПЛАНА У ГРАНИЦАМА ГП БЕОГРАДА (ЗАШТИТНИ КОРИДОР АУТОПУТА)  
 ПОДРУЧЈЕ ГП БЕОГРАДА И НИША  
 ГРАНИЦА ОПШТИНЕ  
 ГРАНИЦА КАТАСТАРСКЕ ОПШТИНЕ

## ОСНОВНА НАМЕНА ПОВР

 ориентационе грађевинске површине насеља  
 шуме и шумско земљиште  
 планиране шуме  
 пољопривредно земљиште  
 виногради и воћnjaci  
 робно-транспортни центар  
 зоне заштите izvorišta podzemnih voda  
 izvorišta  
 objekti specijalne namene  
 reke




















## TRACE MUFGACTRMCTR@

TRACE ИНФРАСТРУКТУРА  
ПОСТОЯТЕЛЬ И ПРАВИЛА

ПОСРЕДСТВО ПО ПОЛИЦИЈА	ПОСРЕДСТВО ПО ПОЛИЦИЈА
	АВТОПУТ Е – 75
	АВТОПУТ
	ДРЖАВНА ПУТ 1
	ДРЖАВНА ПУТ 2 РЕДА
	ЖЕЛЕЗНИЧКА ПУТА (1 колона)
	ЖЕЛЕЗНИЧКА ПУТА (2 колона)
	МАГИСТРАЛНИ И РАЗВОЈНИ ГАСОВОДИ
	ГРАДСКИ ГАСОВОДИ
	МАГИСТРАЛНИ ЕЛЕКТРИЧКИ КАБЕЛ
	ПРЕВОДИ ЕЛЕКТРИЧКИ КАБЕЛ
	ДАЛЕКОВОДИ 400 kV
	ДАЛЕКОВОДИ 220 kV
	ДАЛЕКОВОДИ 110 kV
	РЕЗЕРВИРАНИ ПРОСТОР ЗА ПОТЕНЦИЈАЛНИ КАПОИЛНОР ПУТА СА ОПРЕДЕЛЕНИМИ ЛОКАЦИЈАМИ
	ТРАСА ПРОДУКТОВОДА
	КОРИДОР ТРАНСГРАДИНАЦИОНОГ ГАСОВОДА "ЈУЖНИ ТОК"

## ПРАТЕЋИ САДРЖАЈИ

Векна аутопута Е-75 са окружењем

 ПЕТЉА  
 ПЛАНИРАНА ПЕТЉА  
 ПРЕЛАЗ ПРЕКОМСПОД АУТОПУТА  
 ПРАТРАТИ САДРЖАЈИ АУТОПУТА  
 Функционалне садржајке  
 БАЗА ЗА ОДРЖАВАЊЕ ПУТА  
 НАПЛАТНА РАМПА – до укрснице  
 ПЛАНИРАНА НАПЛАТНА РАМПА  
 ГЛАВНИ РАЗДЕЉНИ ЧВОР  
 МЕРНО РЕГУЛАЦИОНА СТАНИЦА  
 ПЛАНИРАНА МЕРНО РЕГУЛАЦИОНА  
 КОМПРЕСОРСКА СТАНИЦА  
 ЧВОР НАЦИОНАЛНОГ НИВОА (СЕД)  
 ЧВОР РЕГИОНАЛНОГ ЗНАЧАЈА  
 ЧВОРНА ЦЕНТРАЛА  
 TS 400 km/h и ПЛАНИРАНА TS 400 km/h  
 TS 200 km/h  
 TS 110 km/h и ПЛАНИРАНА TS 110 km/h  
 EBT – ЕЛЕКТРОВУЧНА ПОСТРОЈЕЊА

Пратети салтунга

- ▲ Услуги центри
- ▲ БЕНЗИНСКА СТАНИЦА
- ▲ ПЛАНИРАНА БЕНЗИНСКА СТАНИЦА
- ▲ МОТЕЛ
- ▲ ПЛАНИРАНИ МОТЕЛ
- ▲ ТИР ЦЕНТАР
- ▲ Паркиралниште
- ▲ ПАРКИРАЛИШТЕ
- ▲ ПЛАНИРАНО ПАРКИРАЛИШТЕ