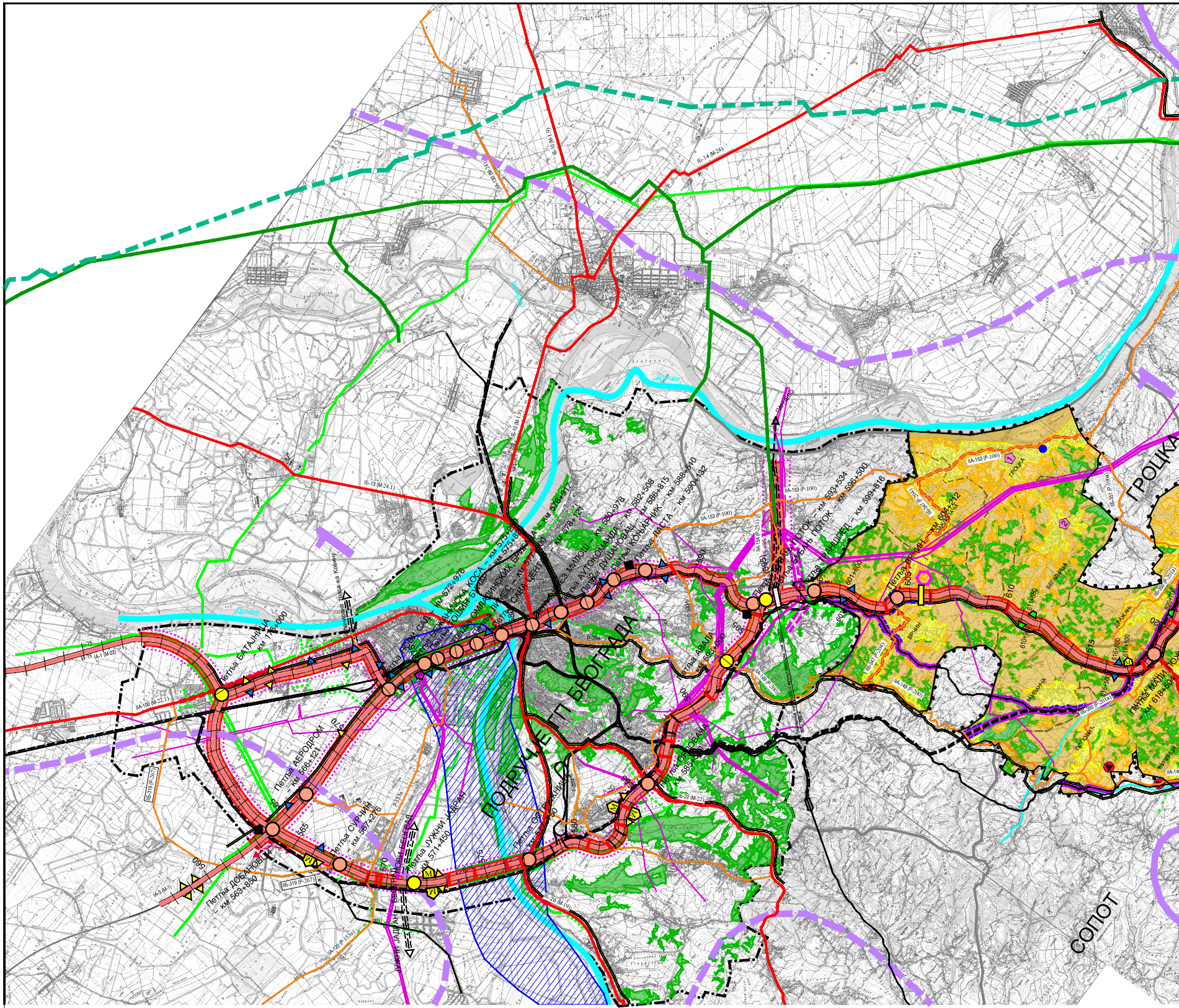
ПОДРУЧЈЕ ГП БЕОГРАДА
ГРОЦКА
СОПОТ
Дунав
Петља БАТАЈНИЦА – км 176+000
Петља АЕРОДРОМ – км 566+121
Петља ДОБАНОВЦИ – км 563+850
Петља СУРЧИН – км 567+276
Петља ЈУЖНИ ЈАДРАН – км 571+450
Петља НОВИ САД – км 572+976
Петља БЕЖАНИЈСКА КОСА – км 575+250
Петља ТОШИН БУНАР
Петља ОМЛАДИНСКИХ БРИГАДА – км 575+820
Петља ГАЗЕЛА
Петља ЛИМЕС
Петља САВА ЦЕНТАР – км 576+917
Петља ЦЕНТАР – км 578+121
Петља КНЕЗ МИЛОШ – км 580+978
Петља АУТОКОМАНДА – км 582+508
Петља ДУШАНОВАЦ – км 586+815
Петља КОЊАРНИК – км 588+510
Петља ЛАСТА – км 590+132
Петља БУБАЊ ПОТОК – км 593+534
Петља БУБАЊ ПОТОК – км 596+500
Петља ТРАНШПЕД – км 599+816
Петља ВРЧИН – км 604+212
Петља АВАЛА – км 593+000
Петља ОСТРУЖНИЦА
Петља МАЛИ ПОЖАРЕВАЦ – км 618+504
БЕОГРАД – НОВИ БЕОГРАД
ЈУЖНИ ЈАДРАН
планирана траса ка Ковину
560
565
570
575
580
590
595
601+600
605
610
611+650
615
616+600
617+100
620+700
IБ-10 (M-1.9)
IБ-13 (M-24.1)
IБ-14 (M-24)
IIА-100 (M-22.1)
IБ-319 (P-267)
IIА-120 (P-153a)
IБ-26 (M-19)
IБ-22 (M-22)
IIА-153 (P-100)
IIА-154 (P-251)
IIА-149 (P-200)
IIБ-347 (P-204)
IIБ-351 (P-100a)
IIБ-350 (P-201a)
IA-1 (M-22)
IA-3 (M-1)
P-204
ГРОЦКА
ЗАКЛОПАЧА
БЕГАЉИЦА
ВРЧИН
ДРАЖАЊ
МИВАНЧА
ПОПОВИЋ
ПОЖАРЕВАЦ
1
2
M

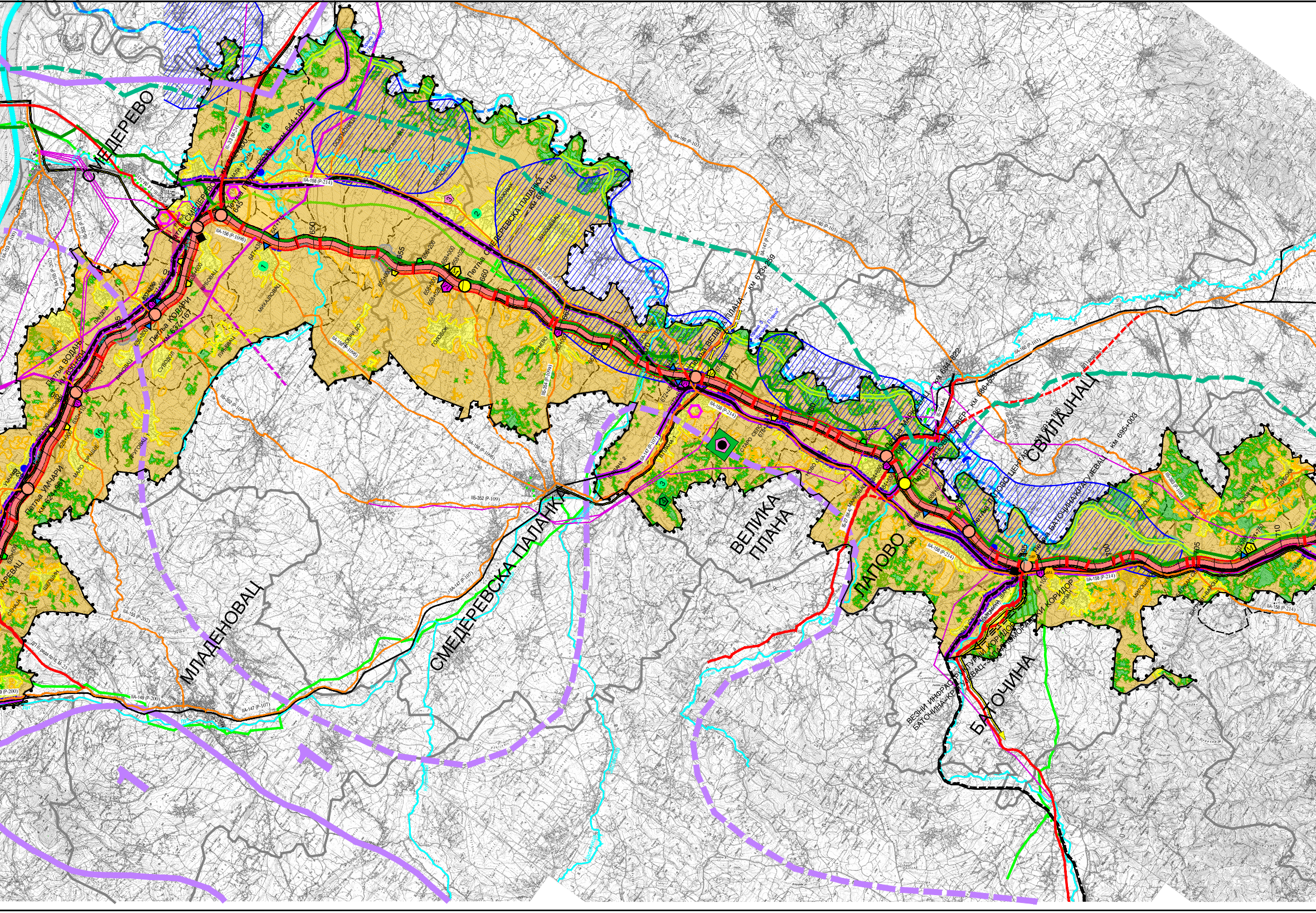
СМЕДЕРЕВО
СМЕДЕРЕВСКА ПАЛАНКА
МЛАДЕНОВАЦ
ВЕЛИКА ПЛАНА
ЛАПОВО
БАТОЧИНА
СВИЛАЈНАЦ
Петља УМЧАРИ – км 624+961
Петља ВОДАЊ – км 630+604
Петља КОЛАРИ – км 637+167
Петља СМЕДЕРЕВО – км 644+100
Петља СМЕДЕРЕВСКА ПАЛАНКА – км 659+145
Петља ВЕЛИКА ПЛАНА – км 673+259
Петља МАРКОВАЦ – км 684+822
Петља ЛАПОВО СЕВЕР – км 686+558
Петља ЛАПОВО ЦЕНТАР – км 691+186
Петља БАТОЧИНА/КРАГУЈЕВАЦ – км 695+003
ВЕЗНИ ИНФРАСТРУКТУРНИ КОРИДОР
БАТОЧИНА–КРАГУЈЕВАЦ–ЗАПАДНОМОРАВСКИ КОРИДОР
IIA-158 (P-214)
IIA-156 (P-1096)
IIA-160 (P-103)
IIA-147 (P-107)
IIA-155 (P-202)
IIA-153 (P-180)
IIA-149 (P-200)
IБ-33 (M-24)
IБ-27 (M-4)
IIБ-352 (P-109)
IIБ-383 (P-108)
IIБ-14 (M-24)
635
645
650
655
660
665
670
675
680
685
690
695
700
705
710
1
1a
1б
2
3
МИХАЈЛОВАЦ
ВРБОВАЦ
ЛУГАВЧИНА
ЛАНДОЛ
ВОДАЊ
ЖИВКОВАЦ
МАЛО ОРАШЈЕ
ДРУГОВАЦ
СУВОДОЛ
ВИНОВАЦ
ЉУБИЧЕВАЦ
ДОБРИ ДО
ГОЛОБОК
СТАРО СЕЛО
НОВО СЕЛО
МАРКОВАЦ
ЛАПОВО
БРЗАН
УМЧАРИ
ШЕПШИН
ТИР

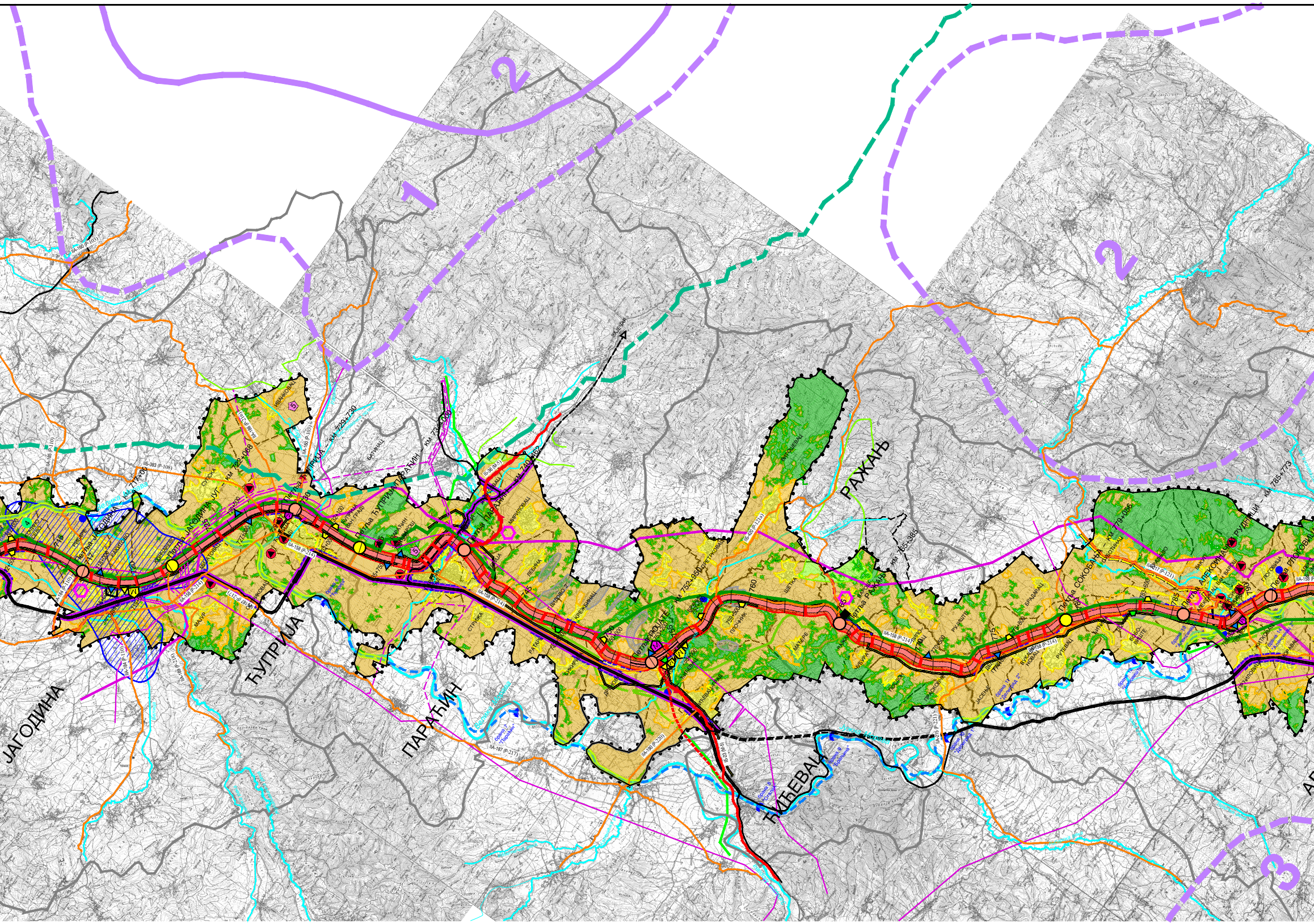
2
1
2
3
ЈАГОДИНА
ЋУПРИЈА
ПАРАЋИН
ЋИЋЕВАЦ
РАЖАЊ
Петља Јагодина
Петља Ћуприја
Петља Параћин
Петља Ражањ
Петља Сокобања
Петља Алексинац
IIA-158 (Р-214)
IIБ-383 (Р-108)
IIA-160 (Р-101)
IIA-187 (Р-217)
IIA-190 (Р-220)
745
760
785

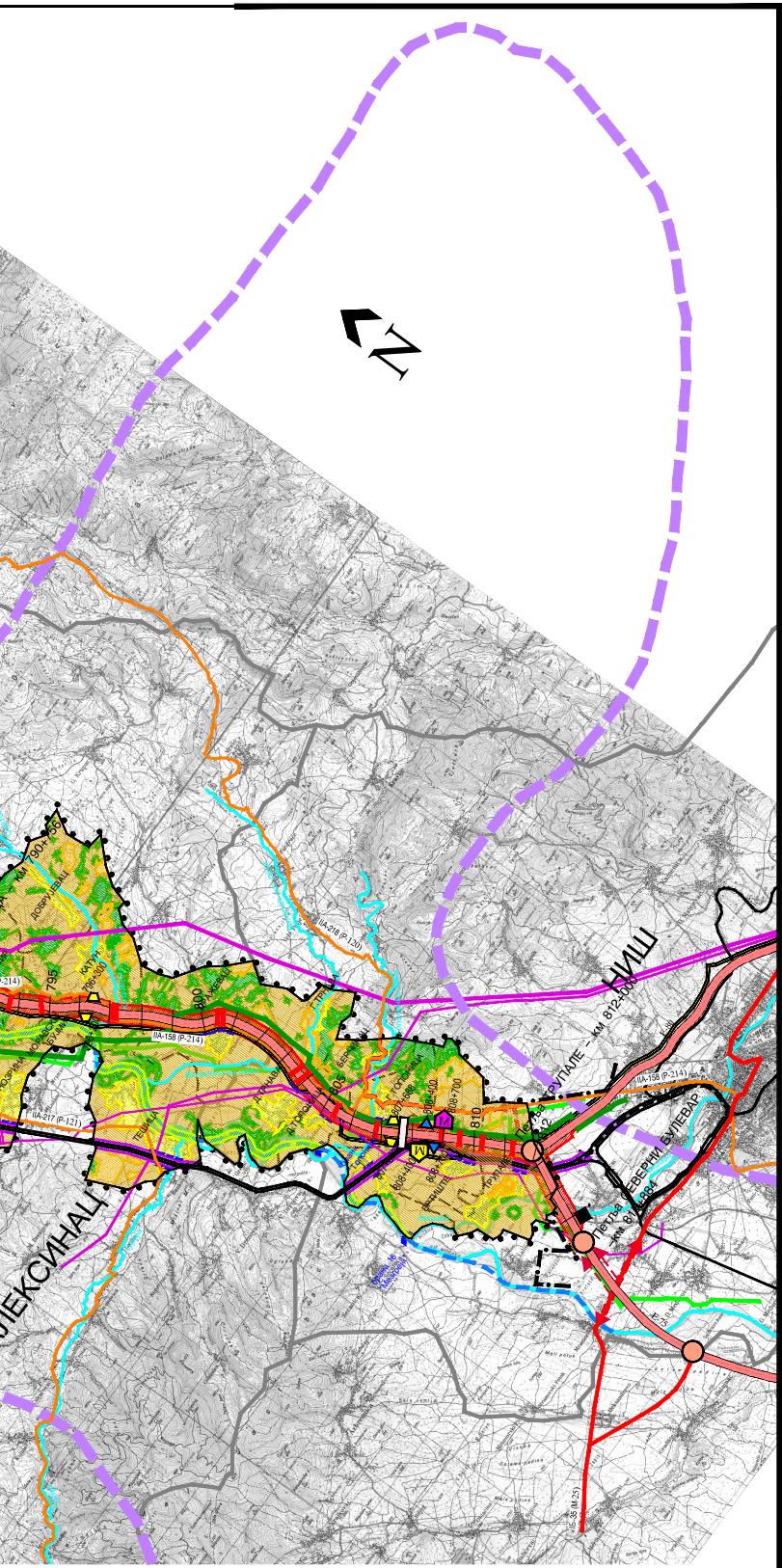
N
НИШ
ЛЕКСИНАЦ
ТРУПАЛЕ – км 812+000
СЕВЕРНИ БУЛЕВАР
IIA-158 (P-214)
IIA-217 (P-121)
IIA-218 (P-120)

РЕПУБЛИКА СРБИЈА
ВЛАДА

ИЗМЕНА И ДОПУНА ПРОСТОРНОГ ПЛАНА ПОДРУЧЈА ИНФРАСТРУКТУРНОГ КОРИДОРА АУТОПУТА Е–75, ДЕОНИЦА БЕОГРАД – НИШ

Реферална карта бр. 3

ПЛАН РАЗВОЈА ТУРИЗМА И МЕРЕ ЗАШТИТЕ ЖИВОТНЕ СРЕДИНЕ

Министар грађевинарства, саобраћаја и инфраструктуре

Размера = 1 : 100 000

Кригована Реферална карта бр. 3 (Просторног плана подручја инфраструктурног коридора аутопута Е-75, деоница Београд - Ниш, „Службени гласник РС”, бр. 69/03) у складу са Изменама и допунама Просторног плана (у погледу пратећих садржаја коридора аутопута и категоризације државних путева приказаних на Рефералној карти бр. 4) и мишљењу Министарства рударства и енергетике (бр ој: 021-01-16/26/2014-08 од 08.08.2014. год.)

ЛЕГЕНДА:

ГРАНИЦЕ

- ГРАНИЦА ПОДРУЧЈА ПРОСТОРНОГ ПЛАНА
- ГРАНИЦА ПОДРУЧЈА ПРОСТОРНОГ ПЛАНА У ГРАНИЦАМА ГП БЕОГРАДА (ЗАШТИТНИ КОРИДОР АУТОПУТА)
- ПОДРУЧЈЕ ГП БЕОГРАДА И НИША
- ГРАНИЦА ОПШТИНЕ
- ГРАНИЦА КАТАСТАРСКЕ ОПШТИНЕ

УСЛОВИ, ОГРАНИЧЕЊА И МЕРЕ ЗАШТИТЕ ЖИВОТНЕ СРЕДИНЕ

- ограничења са становишта геолошких и геоморфолошких карактеристика
- орјентационе грађевинске површине насеља
- шуме и шумско земљиште
- планиране шуме
- пољопривредно земљиште
- виногради и воћњаци
- зоне заштите изворишта подземних вода
- изворишта
- реке
- објекти специјалне намене
- заштитни појас аутопута
- заштитни појас пруге
- заштитни појас канала
- заштитне мере од буке и вибрација
- заштитне мере од ерозије и клизишта
- заштитне мере за зоне изворишта

ОРГАНИЗАЦИЈА ПРОСТОРА ЗА ТУРИЗАМ

- Туристичке зоне Србије (по ППРС)
  1. Централна зона, 2. Источна зона и 3. Средишња зона
- Туристичке регије Србије (по ППРС)
- Магистрални и регионални путеви од посебног значаја за туризам
- Излази – улази паралелних туристичких итинерера
- Садржај у функцији транзитног туризма ван функционалног појаса аутопута

ЗАШТИТА НЕПОКРЕТНИХ КУЛТУРНИХ ДОБАРА

Изузетан значај :
1. ЦРКВА ПОКАЈНИЦА

Велики значај :
1. Стара чаршија – Гроцка
2. Манастир Рајиновац
3. Зграда Младеновић
4. Манастир Копорин
5. Шанчеви из I српског устанка

ЗАШТИТА ПРИРОДНИХ ДОБАРА

Споменици природе – стара стабла :
1. ДОЛОВО, 1а. ГОДОМИН, 1б. ЋЕЛИЈЕ
2. ЛОЗОВИК
3. КОПОРИНСКА КОСА
4. ХРАСТ КОЧЕ КАПЕТАНА

Природни простори :
1. КОПОРИН
   – заштишена околина споменика културе
2. ПОКАЈНИЦА
   – заштићена околина споменика културе

ТРАСЕ ИНФРАСТРУКТУРНИХ СИСТЕМА
ПОСТОЈЕЋИ И ПЛАНИРАНИ

- АУТОПУТ Е – 75
- АУТОПУТ
- ДРЖАВНИ ПУТ I РЕДА
- ДРЖАВНИ ПУТ II РЕДА
- ЖЕЛЕЗНИЧКА ПРУГА (1 колосек)
- ЖЕЛЕЗНИЧКА ПРУГА (2 колосека)
- МАГИСТРАЛНИ И РАЗВОДНИ ГАСОВОДИ
- ГРАДСКИ ГАСОВОД
- МАГИСТРАЛНИ ОПТИЧКИ КАБЛ
- ПРИВОДНИ ОПТИЧКИ КАБЛ
- ДАЛЕКОВОДИ 400 kV
- ДАЛЕКОВОДИ 220 kV
- ДАЛЕКОВОДИ 110 kV
- РЕЗЕРВИСАНИ ПРОСТОР ЗА ПОТЕНЦИЈАЛНИ КОРИДОР ПЛОВНОГ ПУТА СА ОРЈЕНТАЦИОНИМ ЛОКАЦИЈАМА БРАНА
- ТРАСА ПРОДУКТОВОДА
- КОРИДОР ТРАНСНАЦИОНАЛНОГ ГАСОВОДА "ЈУЖНИ ТОК"

Веза аутопута Е–75 са окружењем
ПОСТОЈЕЋИ И ПЛАНИРАНИ

- ПЕТЉА
- ПРЕЛАЗ ПРЕКО/ИСПОД АУТОПУТА

ПРАТЕЋИ САДРЖАЈИ АУТОПУТА
Функционални садржаји
ПОСТОЈЕЋИ И ПЛАНИРАНИ

- БАЗА ЗА ОДРЖАВАЊЕ ПУТА
- НАПЛАТНА РАМПА

Пратећи садржаји
Услужни центри

- БЕНЗИНСКА СТАНИЦА
- МОТЕЛ ТИП I И ТИП II (у туристичко–рекреативном комплексу)
- ТИР ЦЕНТАР

Паркиралишта

- ПАРКИРАЛИШТЕ

"Службени гласник Републике Србије", број 121/ 2014.