Инвеститори:

Коридори Србије доо
Краља Петра 21, Београд

Путеви Србије доо
Булевар краља Алкесандра 282

Урбанистички пројекат изградње објекта јавне намене Аутопута Е-80, Сектор 1 (0+000-39+419) од петље „Мерошина“ до насеља Плочник, ДЕОНИЦА 4: од km 27+096 до km 32+650;

- **Локација 1 – Кружна раскрсница - веза државног пута IБ реда број 35 и денивелисане раскрснице „Белољин”**
- **Локација 2 – Канал за одводњавање 1, на к.п.бр. 266, 265, 2247, 256/1 К.О. Прекадин и к.п.бр. 2282, 2283/2, 2358/2, 2240/2 К.О. Бресничић – град Прокупље**
- **Локација 3 – Канал за одводњавање 2, на к.п.бр. 2098, 2096, 2102, 2121/1, 2099, 2103, 2129, 2130, 2092, 2104/1, 2122/1, 2123, 2148/1, 2145, 2095 све К.О. Бресничић – град Прокупље**
- **Локација 4 – Канал за одводњавање 3, на, к.п.бр. 2085/2, 2091, 2086/3, 2090. све К.О. Бресничић – град Прокупље**

ИНСТИТУТ ЗА ПУТЕВЕ АД
БЕОГРАД
Бр. 20-3821
04.06. 2026 год
Београд, Булевар Пека Дапчевића 45
тел. 48-31

0.1. НАСЛОВНА СТРАНА

Институт за путеве АД Београд

Инвеститори:	Коридори Србије доо Краља Петра 21 Београд Путеви Србије доо Булевар краља Александра 282 Београд
Објекат:	Аутопут Е-80, Сектро 1 (0+000-39+419) од петље „Мерошина“ до насеља Плочник, ДЕОНИЦА 4: од km 27+096 до km 32+650
Врста техничке документације:	**Урбанистички пројекат изградње објекта јавне намене**
За грађење / извођење радова:	Нова градња
Пројектант:	**Институт за путеве АД Београд**, Булевар Пека Дапчевића 45, Београд
Број лиценце:	П112Г2, П131Г2, П131С1, П132Г1, П133Г1
Одговорно лице пројектанта:	Директор Друштва **Ненад Томић**, мастер инж.грађ.
Потпис:	
Одговорни урбаниста:	**Јелена Стојков**, дипл.инж.арх.
Број лиценце:	**200 0041 03**
Потпис:	

ИНСТИТУТ ЗА ПУТЕВЕ АД БЕОГРАД

ЈЕЛЕНА СТОЈКОВ 010987796 Auth

Digitally signed by ЈЕЛЕНА СТОЈКОВ 010987796 Auth
Date: 2026.07.28 19:06:55 +02'00'

ИНЖЕЊЕРСКА КОМОРА СРБИЈЕ
Јелена М. Стојков
дипл. инж. арх.
200 0041 03

Место и датум:	Београд, 2026.

С А Д Р Ж А Ј

Урбанистички пројекат изградње објекта јавне намене Аутопута Е-80, Сектор 1 (0+000-39+419) од петље „Мерошина“ до насеља Плочник, ДЕОНИЦА 4: од km 27+096 до km 32+650;

- Локација 1 – Кружна раскрсница - веза државног пута IБ реда број 35 и денивелисане раскрснице „Белољин”
- Локација 2 – Канал за одводњавање 1, на к.п.бр. 266, 265, 2247, 256/1 К.О. Прекадин и к.п.бр. 2282, 2283/2, 2358/2, 2240/2 К.О. Бресничић – град Прокупље
- Локација 3 – Канал за одводњавање 2, на к.п.бр. 2098, 2096, 2102, 2121/1, 2099, 2103, 2129, 2130, 2092, 2104/1, 2122/1, 2123, 2148/1, 2145, 2095 све К.О. Бресничић – град Прокупље
- Локација 4 – Канал за одводњавање 3, на, к.п.бр. 2085/2, 2091, 2086/3, 2090. све К.О. Бресничић – град Прокупље

I) ОПШТА ДОКУМЕНТАЦИЈА

1. ИЗВОД О РЕГИСТРАЦИЈИ ПРИВРЕДНОГ СУБЈЕКТА
2. ОСНИВАЧКИ АКТ
3. ЛИЦЕНЦА В
4. РЕШЕЊЕ О ОДРЕЂИВАЊУ ОДГОВОРНОГ УРБАНИСТЕ
5. ИЗЈАВА ОДГОВОРНОГ УРБАНИСТЕ
6. ЛИЦЕНЦА ОДГОВОРНОГ УРБАНИСТЕ

II) ТЕКСТУАЛНИ ДЕО

III) ГРАФИЧКИ ПРИЛОЗИ

1. ПРЕГЛЕДНА КАРТА
2. КАТАСТАРСКО – ТОПОГРАФСКИ ПЛАН СА ГРАНИЦОМ УП-А (Л1-Л4)
3. РЕГУЛАЦИОНО – НИВЕЛАЦИОНИ ПЛАН (Л1-Л4)
4. СИНХРОНПЛАН ИНСТАЛАЦИЈА (Л1)

IV) ПРИЛОЗИ

- Извештај стручне контроле Урбанистичког пројекта
- Мишљења и Сагласности на Урбанистички пројекат
- Овлашћење Коридори Србије доо
- Услови за израду Урбанистичког пројекта
- Сагласност на Студију о процени утицаја
- Изводи из листова непокретности
- Катастарско топографски план – графички прилози

V) ИДЕЈНО РЕШЕЊЕ - Урбанистички пројекат

- **Идејно решење кружне раскрснице**
- **Идејно решење канала за одводњавање**

УЧЕСНИЦИ У ИЗРАДИ УРБАНИСТИЧКОГ ПРОЈЕКТА/ИДЕЈНОГ РЕШЕЊА:

ОДГОВОРНИ УРБАНИСТА:

Јелена Стојков д.и.а
Бр.лиценце: 200 0041 03

Сарадници:
Ма Мирослав Марић д.п.п.
Данка Симић грађ.инж.

Идејно решење

Одговорни пројектант кружне раскрснице:
Младен Капетановић д.и.г

Одговорни пројектант канала за одводњавање:
Бојан Бркић

I) ОПШТА ДОКУМЕНТАЦИЈА

8000075340720

ИЗВОД О РЕГИСТРАЦИЈИ ПРИВРЕДНОГ СУБЈЕКТА

Република Србија
Агенција за привредне регистре

ОСНОВНИ ИДЕНТИФИКАЦИОНИ ПОДАТАК

Матични / Регистарски број	07028334

СТАТУС

Статус привредног субјекта	Активан

ПРАВНА ФОРМА

Правна форма	Акционарско друштво

ПОСЛОВНО ИМЕ

Пословно име	INSTITUT ZA PUTEVE AD, BEOGRAD (VOŽDOVAC)	
Преводи пословног имена		
Превод пословног имена	Енглески	THE HIGHWAY INSTITUTE, JOINT STOCK COMPANY, BELGRADE

ПОДАЦИ О АДРЕСАМА

Адреса седишта	
Општина	ВОЖДОВАЦ
Место	БЕОГРАД (ВОЖДОВАЦ), ВОЖДОВАЦ
Улица	БУЛЕВАР ПЕКА ДАПЧЕВИЋА
Број и слово	45
Спрат, број стана и слово	/ /
Адреса за пријем електронске поште	
Е- пошта	instput@highway.rs

ПОСЛОВНИ ПОДАЦИ

Подаци оснивања	
Датум оснивања	1. фебруар 1962
Време трајања	
Време трајања привредног субјекта	Неограничено
Претежна делатност	
Шифра делатности	7112
Назив делатности	Инжењерске делатности и техничко саветовање

Остали идентификациони подаци

Порески Идентификациони Број (ПИБ)	100379929

Подаци од значаја за правни промет

Текући рачуни

325-9500700033732-73
190-0000000015050-39
325-9601600007735-08
205-0070100297092-37
325-9601600007736-05
165-0000000000010-15
205-0000000140638-27
105-0000000004364-32
205-0000000009478-75
200-3194510101971-94
105-0510120005975-98
325-9500500453621-49

Контакт подаци

Телефон 1	+381 011/246-6133
Телефон 2	+381 11/397-6374
Факс	+381 00/246-6866
Интернет адреса	www.highway.rs

Подаци о статуту / оснивачком акту

Датум важећег статута	14. март 2014
Датум важећег оснивачког акта	25. јун 2012

Законски (статутарни) заступници

Физичка лица

1. Име: Ненад Презиме: Томић

ЈМБГ: 2412981710308

Функција: Директор

Ограничење супотписом: не постоји ограничење супотписом

Остали заступници

Физичка лица

1. Име: Милош Презиме: Вујић

ЈМБГ: 1408961122166

Ограничење супотписом: не постоји ограничење супотписом

Чланови / Сувласници

Подаци о акционару

Назив: Акцијски капитал

Подаци о капиталу

Новчани

износ	датум
Уписан: 77.117.741,00 RSD	
Уплаћен: 77.117.741,00 RSD	31. децембар 1999

Основни капитал друштва

Новчани

износ	датум
Уписан: 77.117.741,00 RSD	
Уплаћен: 77.117.741,00 RSD	31. децембар 1999

Забележбе

1	Тип	
	Датум	29. новембар 2005
	Текст	INSTITUT ZA PUTEVE AD BEOGRAD, KUMODRAŠKA 257 донело је дана 25.11.2005. године Одлуку о проширењу делатности.
2	Тип	
	Датум	14. децембар 2010
	Текст	Уписује се у Регистар привредних субјеката Споразум о уделу државне својине у средствима која користи ИНСТИТУТ ЗА ПУТЕВЕ АД БЕОГРАД, закључен и оверен пред Другим општинским судом у Београду дана 23.12.2009. године Ов.бр.2830/09 између: Република Србија-Влада, коју заступа Братислав Пејковић, директор Републичке дирекције за имовину Републике Србије и ИНСТИТУТ ЗА ПУТЕВЕ АД БЕОГРАД, кога заступа директор Милош Нешић. Учесници овог споразума су сагласни да удео државне својине у средствима која користи ИНСТИТУТ ЗА ПУТЕВЕ АД БЕОГРАД износи 97,97%.

Регистратор, Миладин Маглов

Република Србија
МИНИСТАРСТВО ГРАЂЕВИНАРСТВА,
САОБРАЋАЈА И ИНФРАСТРУКТУРЕ
Број: 351-02-03108/2020-09
Датум: 11.10.2022.године
Београд

Министарство грађевинарства, саобраћаја и инфраструктуре на основу члана 23. Закона о државној управи („Службени гласник РС", бр. 79/2005, 101/2007, 95/2010, 99/2014, 30/2018- др.закон, 47/2018), члана 7. Закона о министарствима („Службени гласник РС", бр. 128/2020), члана 126, члана 126а. и члана 150. Закона о планирању и изградњи („Службени гласник РС", бр. 72/09, 81/09 - исправка, 64/10 - УС, 24/11, 121/12, 42/13 - УС, 50/13 - УС, 98/13 - УС, 132/14, 145/14, 83/18, 31/19, 37/19 - др. закон, 9/20 и 52/21), члана 137. Закона о општем управном поступку („Службени гласник РС", бр. 18/2016 и 95/2018 - аутентично тумачење) и Правилника о условима које треба да испуне правна лица и предузетници за обављање послова израде техничке документације, односно грађења објеката, за објекте за које грађевинску дозволу издаје министарство, односно надлежни орган аутономне покрајине („Службени гласник РС", број 41/22 и 77/22), а решавајући по захтеву привредног друштва **ИНСТИТУТА ЗА ПУТЕВЕ АД, БЕОГРАД (ВОЖДОВАЦ),** Булевар Пека Дапчевића бр.45, Матични број: 07028334, ПИБ: 100379929, за издавање лиценци за израду техничке документације за објекте за које грађевинску дозволу издаје министарство надлежно за послове грађевинарства, а на основу овлашћења број: 031-01-8/2022-02 од 22.02.2022. године доноси:

Р Е Ш Е Њ Е

1. Утврђује се да привредно друштво **ИНСТИТУТА ЗА ПУТЕВЕ АД, БЕОГРАД (ВОЖДОВАЦ),** Булевар Пека Дапчевића бр.45, Матични број: 07028334, ПИБ: 100379929, **ИСПУЊАВА УСЛОВЕ** за добијање лиценци за израду техничке документације за објекте за које које грађевинску дозволу издаје министарство надлежно за послове грађевинарства и то:

- **П080Г3** хидротехнички пројекти за регулационе радове за заштиту од великих вода градских подручја и руралних површина већих од 300 ha;
- **П112Г2** пројекти саобраћајница за објекте нискоградње на аеродромском комплексу (полетно – слетне стазе, рулне стазе, пристанишне платформе, хангарске платформе);
- **П131Г2** пројекти саобраћајница за државне путеве првог и другог реда, путне објекте и саобраћајне прикључке на ове путеве и граничне прелазе;
- **П131С1** пројекти саобраћаја и саобраћајне сигнализације за државне путеве првог и другог реда, путне објекте и саобраћајне прикључке на ове путеве и граничне прелазе;
- **П132Г1** пројекти грађевинских конструкција за путне објекте (мостове) за државне путеве првог и другог реда, путне објекте и саобраћајне прикључке на ове путеве и граничне прелазе и

- **П133Г1** пројекти грађевинских конструкција за путне објекте (тунеле) за државне путеве првог и другог реда, путне објекте и саобраћајне прикључке на ове путеве и граничне прелазе.

2. Ово Решење важи до 11.10.2024. године.

О Б Р А З Л О Ж Е Њ Е

Чланом 23. став 2. Закона о државној управи прописано је да министар представља министарство, доноси прописе и решења у управним и другим појединачним стварима и одлучује о другим питањима из делокруга министарства.

Чланом 7. Закона о министарствима утврђена је надлежност Министарства грађевинарства, саобраћаја и инфраструктуре.

Чланом 126. став 1. Закона о планирању и изградњи прописано је да техничку документацију за изградњу објеката, односно извођење радова може да израђује правно лице или предузетник основан у складу са законом који има запослене, односно радно ангажоване лиценциране инжењере, односно лиценциране архитекте уписане у регистар лиценцираних инжењера, архитеката и просторних планера у складу са овим законом и прописима донетим на основу овог закона са одговарајућим стручним резултатим и који је у складу са условима прописаним овим законом и прописима донетим на основу овог закона уписан у регистар за израду техничке документације који води министарство надлежно за послове планирања и изградње у складу са овим законом. Ставом 2. овог члана прописано је да стручне резултате, у смислу става 1. тачка 1. овог члана, има лице које је израдило или учествовало у изради одговарајуће врсте техничке документације, односно у вршењу конроле те врсте техничке документације у складу са прописом донетим по основу овог закона. Ставом 3. овог члана прописано је да министар надлежан за послове грађевинарства ближе прописује услове које треба да испуне правна лица и предузетници из става 1. овог члана. Ставом 4. овог члана прописано је да министар надлежан за послове грађевинарства образује комисију за утврђивање испуњености услова за обављање послова израде техничке документације. Ставом 5. овог члана прописано је да на предлог комисије из става 4. овог члана министар надлежан за послове грађевинарства доноси решење о испуњености услова за обављање послова израде техничке документације и упис у регистар из става 1. овог члана. Ставом 6. овог члана прописано је да је Решење из става 5. овог члана коначно је даном достављања решења и доноси се са роком важења од две године.

Чланом 126а. став 1. Закона о планирању и изградњи прописано је да је правно лице или предузетник који испуњава услове из члана 126. став 1. и члана 150. став 1. овог закона, обавезно да у писаној форми без одлагања обавести министарство надлежно за послове грађевинарства о свакој промени услова утврђених решењем министра надлежног за послове грађевинарства и у року од 30 дана поднесе захтев за доношење новог решења и достави доказе о испуњености услова за упис у регистар за израду одговарајуће врсте техничке документације, односно изградње објеката или извођења радова.

Чланом 137. Закона о општем управном поступку прописано је да колегијални орган доноси решење већином гласова укупног броја чланова, ако другачије није

прописано и да код подељеног броја гласова, одлучује глас председавајућег колегијалног органа.

Чланом 3. Правилника о условима које треба да испуне правна лица и предузетници за обављање послова израде техничке документације, односно грађења објеката, за објекте за које грађевинску дозволу издаје министарство, односно надлежни орган аутономне покрајине, прописано је да поред услова прописаних Законом о планирању и изградњи послове израде техничке документације за изградњу објеката за које грађевинску дозволу издаје Министарство грађевинарства, саобраћаја и инфраструктуре, односно надлежни орган аутономне покрајине, обављају правна лица и предузетници који имају најмање два запослена, односно радно ангажована лица са пуним радним временом, која имају одговарајуће стручне резултате (референце) и која су стекла одговарајуће лиценце из Прилога 1 – Послови израде техничке документације за објекте за које грађевинску дозволу издаје Министарство грађевинарства, саобраћаја и инфраструктуре, односно надлежни орган аутономне покрајине. Стручне резултате из става 1. овог члана имају лиценцирана лица која су најмање два пута у својству одговорног пројектанта израдила или су учествовала у изради одговарајуће врсте техничке документације, односно у вршењу техничке контроле те врсте техничке документације или ако је једно лице најмање три пута, а друго најмање једном у својству одговорног пројектанта израдило или је учествовало у изради одговарајуће врсте техничке документације, односно у вршењу техничке контроле те врсте техничке документације.

Чланом 9. став 1. Правилника о условима које треба да испуне правна лица и предузетници за обављање послова израде техничке документације, односно грађења објеката, за објекте за које грађевинску дозволу издаје министарство, односно надлежни орган аутономне покрајине, прописано је да испуњеност услова за обављање послова израде техничке документације, односно за обављање послова грађења објекта, односно извођења радова и упис у одговарајући регистар решењем утврђује министар надлежан за послове грађевинарства, у складу са законом.

Чланом 10. став 1. Правилника о условима које треба да испуне правна лица и предузетници за обављање послова израде техничке документације, односно грађења објеката, за објекте за које грађевинску дозволу издаје министарство, односно надлежни орган аутономне покрајине, прописано је да министар решењем образује комисију за утврђивање испуњености услова за обављање послова израде техничке документације, односно грађења објеката.

Дана 22.09.2022. године, захтевом број: 351-02-03108/2020-09, овом Министарству обратило се привредно друштво **ИНСТИТУТА ЗА ПУТЕВЕ АД, БЕОГРАД (ВОЖДОВАЦ),** Булевар Пека Дапчевића бр.45, Матични број: 07028334, ПИБ: 100379929, за издавање лиценци за израду техничке документације за објекте за које које грађевинску дозволу издаје министарство надлежно за послове грађевинарства.

Уз захтев за издавање лиценци достављена је сва потребна документација прописана Чланом 126. Закона о планирању и изградњи („Службени гласник РС", бр. 72/09, 81/09 - исправка, 64/10 - УС, 24/11, 121/12, 42/13 - УС, 50/13 - УС, 98/13 - УС, 132/14, 145/14, 83/18, 31/19, 37/19 - др. закон, 9/20 и 52/21), и чл. 5. Правилника о условима које треба да испуне правна лица и предузетници за обављање послова израде техничке документације, односно грађења објеката, за објекте за које грађевинску дозволу издаје министарство, односно надлежни орган аутономне покрајине („Службени гласник РС", број 41/22 и 77/22).

На седници стручне комисије образоване од стране министра, одржаној дана 11.10.2022. године утврђено је да подносилац захтева испуњава услове за добијање

наведених лиценци из става 1. у смислу одредби чл. 126. Закона о планирању и изградњи („Службени гласник РС", бр. 72/09, 81/09 - исправка, 64/10 - УС, 24/11, 121/12, 42/13 - УС, 50/13 - УС, 98/13 - УС, 132/14, 145/14, 83/18, 31/19, 37/19 - др. закон, 9/20 и 52/21) и чл. 3. Правилника о условима које треба да испуне правна лица и предузетници за обављање послова израде техничке документације, односно грађења објеката, за објекте за које грађевинску дозволу издаје министарство, односно надлежни орган аутономне покрајине („Службени гласник РС", број 41/22 и 77/22).

Испуњени су услови за лиценце: **П080Г3** хидротехнички пројекти за регулационе радове за заштиту од великих вода градских подручја и руралних површина већих од 300 ha, на основу четири референце Бојан Бркић 314 6919 04 и три референце Наташе Стевановић 314 I716 10; **П112Г2** пројекти саобраћајница за објекте нискоградње на аеродромском комплексу (полетно – слетне стазе, рулне стазе, пристанишне платформе, хангарске платформе), на основу три референце Сузане Стефановић 312 B716 05 и једне референце Драгана Стојнића 315 H298 09 и две референце Младен Капетановић 315 M457 13; **П131Г2** пројекти саобраћајница за државне путеве првог и другог реда, путне објекте и саобраћајне прикључке на ове путеве и граничне прелазе, на основу шест референци Мирослава Бирђанина 315 5683 03, пет референце Мирослава Зеленбабе 315 8774 04, две референце Дијане Милошевић 315 9797 04 и три референце Владана Грујића 315 5682 03; **П131С1** пројекти саобраћаја и саобраћајне сигнализације за државне путеве првог и другог реда, путне објекте и саобраћајне прикључке на ове путеве и граничне прелазе, на основу четири референце Милице Кувељић 370 D981 06 и пет референци Жарка Секулића 370 K910 12; **П132Г1** пројекти грађевинских конструкција за путне објекте (мостове) за државне путеве првог и другог реда, путне објекте и саобраћајне прикључке на ове путеве и граничне прелазе, на основу шест референци Душана Исакова 310 4165 03, четири референце Александре Јањанин 310 4164 03, четири референце Тамаре Клапија 310 O917 16 и пет референци Кристине Јеленић 310 L600 12 и **П133Г1** пројекти грађевинских конструкција за путне објекте (тунеле) за државне путеве првог и другог реда, путне објекте и саобраћајне прикључке на ове путеве и граничне прелазе, на основу четири референце референце Јелене Бокшић 312 J350 10 и две референце Дијане Милошевић 310 B423 05.

На основу изнетог, на предлог стручне комисије и члана 137. Закона о општем управном поступку, одлучено је као у диспозитиву решења.

Таксе за ово решење наплаћене су у износу од 25.500,00 (двадесетпетхиљадапетстотинадинара).

<u>Упутство о правном средству:</u> Ово решење је коначно у управном поступку и против њега се не може изјавити жалба, али се може покренути управни спор тужбом код Управног суда Србије у року од 30 дана од дана достављања.

ДРЖАВНИ СЕКРЕТАР

Милана Ракић

Доставити: - подносиоцу захтева; - надлежној инспекцији;- архиви.

ИНСТИТУТ ЗА ПУТЕВЕ АД ,БЕОГРАД

ИНСТИТУТ ЗА ПУТЕВЕ А.Д.
Бр. 00-3484/2
28.06.2012 год.
БЕОГРАД
Кумодрашка 257, фах 48-3

0 000143 502058

УГОВОР
о
организовању акционарског друштва Институт за путеве ради усклађивања са Законом о привредним друштвима, који представља оснивачки акт друштва

Београд

25.06.2012.

ИНСТИТУТ ЗА ПУТЕВЕ АД ,БЕОГРАД

ИНСТИТУТ ЗА ПУТЕВЕ А.Д.
Бр. СС-3424/2
28.06.2012 год.
Београд
Кумодошка 43

У Г О В О Р
о
организовању акционарског друштва Институт за путеве ради усклађивања са Законом о привредним друштвима, који представља оснивачки акт друштва

Б е о г р а д

25.06.2012.

На основу члана 329 и члана 592. Закона о привредним друштвима („Службени гласник РС“, бр. 36/2011 и 99/2011) Скупштина Института за путеве, ад, на поновљеној редовној седници одржаној 25.06.2012.године, донела је одлуку којом је усвојила

У Г О В О Р

О ОРГАНИЗОВАЊУ АКЦИОНАРСКОГ ДРУШТВА ИНСТИТУТ ЗА ПУТЕВЕ РАДИ УСКЛАЂИВАЊА СА ЗАКОНОМ О ПРИВРЕДНИМ ДРУШТВИМА, КОЈИ ПРЕДСТАВЉА ОСНИВАЧКИ АКТ ДРУШТВА

ОСНОВНЕ ОДРЕДБЕ

Члан 1.

Институт за путеве ад, Београд, матични број 07028334 (у даљем тексту: Друштво) организује се у правној форми акционарског Друштва које није јавно и послује у складу са Законом о привредним друштвима.

Овим Уговором који представља оснивачки акт Друштва врши се усклађивање организације рада Друштва и оснивачких аката правних претходника Друштва са Законом о привредним друштвима („Сл.гласник РС“, бр. 36/2011 и 99/2011).

Члан 2.

Институт за путеве, ад, је правни следбеник Предузећа за трасирање и пројектовање путева и мостова „Траса“ основаног Решењем Владе НРС бр. 105 од 06.04.1950.год. за послове односно делатност „трасирања и пројектовања путева, мостова и путних објеката“ и Дирекције за изградњу аутопута „Братство-Јединство“ основане Уредбом Извршног већа Народне скупштине НРС број 18 од 01.02.1962.год. за послове „израде и спровођења инвестиционих програма и вршење надзора над организацијом којој је поверено извођење радова на јавном путу“.

Решењем УС-7/69 Окружног привредног суда у Београду промењен је назив Дирекције из претходног става у Институт за путеве, а Решењем бр. Фи 2253/63 Окружног привредног суда у Београду промењен је назив Предузећа за трасирање и пројектовање путева и мостова „Траса“ у назив Завод за студије и пројектовање путева и мостова „Траса“.

Решењем УС 145-147/72 регистровано је спајање Института за путеве и Завода за студије и пројектовање путева и мостова „Траса“ од када ове организације послују као јединствена установа која обавља делатности правних претходника и остале делатности у складу са Законом што је регистровано Решењем УС-168/72 Окружног привредног суда у Београду.

У периоду од 1974. – 1985. год., Институт за путеве је пословао као Радна организација организована у четири ООУР-а, а од 1985. – 1991.год., организована у две ООУР-а, уз заједничке службе у одговарајућем организационом облику.

Усвајањем Самоуправног споразума о променама у организовању на референдуму запослених одржаном 11.03.1991.год., и доношењем Одлуке о издавању интерних деоница 01.бр.82 од 22.03.1991.год., РО Институт за путеве је променила статус у деоничко друштво што је регистровано Решењем Окружног привредног суда ФИ-3468/91 од 24.04.1991.год.

Решењем бр. Фи 7137/98 Окружног привредног суда у Београду регистровано је усклађивање са Законом о предузећима и Законом о класификацији делатности а Институт је наставио своје пословање као Институт за путеве,ад.

Решењем бр. БД 15555/2005 од 25.05.2005.год., у поступку превођења извршена је регистрација Института за путеве, ад Београд, Кумодрашка 257. у Агенцији за привредне регистре.

На основу закључка Владе РС бр. 46-7684/2009 од 30.11.2009.год. којим је утврђен удео државне својине од 97,97 % у средствима која користи Институт за путеве, ад, Република Србија преко Републичке дирекције за државну имовину и Институт за путеве закључили су Споразум о уделу државне својине у средствима која користи Институт за путеве, ад Београд, Кумодрашка 257. број 46-693/2008 од 23.12.2009.год., којим је Република Србија преузела оснивачка и управљачка права сразмерно уделу државног капитала.

Влада Републике Србије у име Оснивача именује своје представнике у Скупштину Института за путеве.

Друштво се може приватизовати у складу са посебним програмом и на начин предвиђен посебним Законом којим се уређује приватизација државног капитала.

Члан 3.

Друштво је основано на неодређено време.

Друштво има својство правног лица.

Друштво у правном промету са трећим лицима има сва овлашћења и иступа у своје име и за свој рачун.

За обавезе настале према трећим лицима настале у пословању Друштва исто одговара својом целокупном имовином.

Акционари Друштва не одговарају за обавезе Друштва осим до износа уписаног а не унетог улога у имовину друштва и у другим случајевима предвиђеним Законом.

ПОСЛОВНО ИМЕ И СЕДИШТЕ

Члан 4.

Пословно име Друштва гласи: ИНСТИТУТ ЗА ПУТЕВЕ, АД, БЕОГРАД.

Пословно име Друштва на енглеском језику гласи:THE HIGHWAY INSTITUTE, JOINT STOCK COMPANY, BELGRADE.

Члан 5.

Седиште Друштва је на следећој адреси: Кумодрашка број 257. Београд.

О промени пословног имена и седишта Друштва доноси се одлука у складу са Статутом Друштва.

ДЕЛАТНОСТ ДРУШТВА

Члан 6.

Претежна делатност Друштва је:

7112 – Инжењерске делатности и техничко саветовање

Поред претежне делатности Друштво обавља и следеће делатности:

7111 – Архитектонска делатност
7120 – Техничко испитивање и анализе
4313 – Испитивање терена бушењем и сондирањем
7219 – Истраживање и развој у осталим природним и техничко технолошким наукама.

Друштво може обављати и све друге делатности за које испуњава Законом прописане услове, укључујући и спољно трговинску делатност, у складу са одлуком надлежног органа Друштва.

О промени и обављању других делатности доноси се одлука у складу са Статутом Друштва.

ОСНОВНИ КАПИТАЛ

Члан 7.

Основни капитал Друштва износи 77.117.000,00 динара.

Основни капитал је уплаћен у целости.

Друштво је издало 77.117 обичних акција номиналне вредности 1.000 динара.

Акције гласе на име, свака акција има један глас, преносиве су и регистроване су у Централном регистру ISIN RSINPTE52030 код CFI ESVUFR.

Члан 8.

Основни капитал Друштва може да се повећа, односно смањи на основу одлуке надлежног органа, у складу са Законом.

Члан 9.

Сви акционари Друштва су, према броју и номиналној вредности акција равноправни.

Акционари Друштва могу остварити право пречег уписа при издавању нових акција Друштва у складу са Статутом и Законом.

Члан 10.

Акције које издаје Друштво издају се у нематеријализованој форми и гласе на име а на регистрацију у Централном регистру, депоу и клирингу хартија од вредности, њихово издавање, пренос акција, пренос права из акција, упис права трећих лица примењују се одредбе Статута и Закона којим се уређује тржиште капитала.

УПРАВЉАЊЕ ДРУШТВОМ

Члан 11.

Статутом Друштва уређује се управљање Друштвом.

Статутом Друштва одређује се да ли је управљање Друштвом једнодомно или дводомно, с тим да изменом Статута може да се промени постојећи начин управљања.

Статутом Друштва дефинишу се и друга питања предвиђена Законом.

Члан 12.

Организација пословања Друштва уређује се и успоставља одлуком надлежног органа Друштва у складу са Статутом Друштва.

ЗАВРШНЕ ОДРЕДБЕ

Члан 13.

Овај Уговор ступа на снагу доношењем одлуке Скупштине Друштва о његовом усвајању и региструје се у складу са Законом који уређује регистрацију привредних субјеката.

Овај Уговор представља трајан (оснивачки) акт Друштва који се неће мењати односно може престати само у случајевима предвиђеним Законом.

ПРЕДСЕДНИК СКУПШТИНЕ

Милош Вујић, дипл.ецц.

Република Србија
МИНИСТАРСТВО ГРАЂЕВИНАРСТВА, САОБРАЋАЈА И ИНФРАСТРУКТУРЕ
Број: 001794243 2025 14810 006 000 000 001
Датум: 24.04.2025.г.
Немањина 22-26, Београд

На основу члана 23. Закона о државној управи („Службени гласник РС“, бр. 79/2005,101/2007, 95/2010, 99/2014, 47/2018 и 30/2018-др.закон), члана 25. став 1. Закона о Влади („Службени гласник РС“ бр. 55/2005, 71/2005-испр, 101/2007, 65/2008, 16/2011, 68/2012-Одлука УС, 72/2012, 7/2014-Одлука УС, 44/2014 и 30/2018 - др. закон) и члана 36. став 5. Закона о планирању и изградњи („Службени гласник РС“, бр. 72/09, 81/09 – исправка, 64/10 – одлука УС, 24/11, 121/12, 42/13 – одлука УС, 50/13 – одлука УС, 98/13 – одлука УС, 132/14, 145/14, 83/18, 31/19, 37/19 – други закон, 9/20, 52/21 и 62/23), поступајући по захтеву INSTITUT ZA PUTEVE AD, BEOGRAD (VOŽDOVAC), из Београда, улица Булевар Пека Дапчевића број 45, министар грађевинарства, саобраћаја и инфраструктуре, доноси:

Р Е Ш Е Њ Е

I **„INSTITUT ZA PUTEVE AD, BEOGRAD (VOŽDOVAC)“**, из Београда, улица Булевар Пека Дапчевића број 45, матични број: 07028334, ПИБ: 100379929, **ИСПУЊАВА УСЛОВЕ** за обављање стручних послова израде просторних и урбанистичких планова.

II **„INSTITUT ZA PUTEVE AD, BEOGRAD (VOŽDOVAC)“**, из Београда, улица Булевар Пека Дапчевића број 45, матични број: 07028334, ПИБ: 100379929 **СЕ УПИСУЈЕ у Регистар правних лица и предузетника за обављање послова израде просторних и урбанистичких планова**.

III **ИЗДАЈЕ СЕ** привредном субјекту именованом у ставу **I** диспозитива, лиценца - „В категорија“, број лиценце: 009В03/25 за израду плана детаљне регулације и урбанистичко-техничких докумената.

IV Трошкове поступка у износу од 538.995,00 динара сноси **„INSTITUT ZA PUTEVE AD, BEOGRAD (VOŽDOVAC)“**.

V Ово Решење је коначно даном достављања и важи две године од дана издавања.

О б р а з л о ж е њ е

Чланом 23. Закона о државној управи („Службени гласник РС“, бр. 79/2005,101/2007, 95/2010, 99/2014, 47/2018 и 30/2018-др.закон) прописано је да министар представља министарство, доноси прописе и решења у управним и другим појединачним стварима и одлучује о другим питањима из делокруга министарства.

Привредни субјект **„INSTITUT ZA PUTEVE AD, BEOGRAD (VOŽDOVAC)“**, из Београда, улица Булевар Пека Дапчевића број 45, матични број: 07028334, ПИБ: 100379929, поднео је, дана 30.01.2025. године, Агенцији за просторно планирање и урбанизам Републике Србије, захтев за издавање лиценце за израду докумената просторног и урбанистичког планирања - „В категорија“, а потом и допуну захтева дана 18.03.2025. године.

Чланом 36. став. 4. Закона о планирању и изградњи („Службени гласник РС“, бр. 72/09, 81/09 – исправка, 64/10 – одлука УС, 24/11, 121/12, 42/13 – одлука УС, 50/13 – одлука УС, 98/13 – одлука УС, 132/14, 145/14, 83/18, 31/19, 37/19 – други закон, 9/20, 52/21 и 62/23) прописано је да министар надлежан за послове планирања и изградње образује комисију за утврђивање испуњености услова за обављање стручних послова израде просторних и/или урбанистичких планова, а ставом 5. да министар надлежан за послове планирања и изградње доноси решење о испуњености услова за обављање стручних послова израде просторних и/или урбанистичких планова и упису у Регистар правних лица и предузетника за обављање послова израде просторних и урбанистичких планова.

Решењем број 000110356 2025 14810 006 000 012 002 од 24.01.2025. године образована је Комисија за утврђивање испуњености услова за обављање стручних послова израде просторних и урбанистичких планова (у даљем тексту: Комисија).

Комисија је на седници одржаној дана 04.04.2025. године утврдила да је подносилац захтева уз захтев приложио:

1. Фотокопију извода о регистрацији привредног субјекта Агенције за привредне регистре Републике Србије,
2. Списак запослених односно радно ангажованих лица (**4 лица**),
3. Списак лица која имају личне лиценце (**4 лица**),
4. Доказ о радном статусу за **4** запослена/радно ангажована лица (фотокопија одговарајућег М обрасца и Уговора о раду),
5. Фотокопију личне лиценце издате од Инжењерске коморе Србије/Решења о издавању лиценце и фотокопију Потврде о важењу лиценце за свако лице са активном личном лиценцом архитекте урбанисте или лиценцом урбанисте,
6. Доказ о уплати Тарифе стварних трошкова за услуге издавања лиценци за лица која испуњавају услове за израду докумената просторног и урбанистичког планирања - „В категорија“, и
7. Изјаву којом се подносилац захтева изричито изјашњава да ли ће сам прибавити податке о чињеницама о којима се води службена евиденција.

На основу достављене документације и увидом у јавно доступне податке Комисија је утврдила да је:

1. **„INSTITUT ZA PUTEVE AD, BEOGRAD (VOŽDOVAC)“**, из Београда, улица Булевар Пека Дапчевића број 45 уписан у регистар привредних субјеката Агенције за привредне регистре Републике Србије, матични број: 07028334, ПИБ: 100379929, шифра и назив делатности: 7112- Инжењерске делатности и техничко саветовање;
2. Код подносиоца захтева запослено и радно ангажовано:
   - **4 лица са стеченим високим образовањем** на нивоу еквивалентном академским студијама, односно струковним студијама обима од најмање 300 ESPB, **одговарајуће струке** (инжењери грађевинарства, саобраћаја и дипломирани просторни планер), и
   - **4 лица са личном лиценцом,** од којих **1 лице** са активном лиценцом одговорног урбанисте ознаке **УП 02-01, 1 лице** са активном лиценцом одговорног пројектанта за стручну област грађевинско инжењерство, **1 лице** са активном лиценцом инжењера за обављање стручних послова израде техничке документације из стручне области грађевинско инжењерство и **1 лице** са активном лиценцом одговорног пројектанта саобраћаја и саобраћајне сигнализације;
3. Подносилац захтева извршио уплату износа од **538.995,00 динара (РСД)** на рачун Агенције за просторно планирање и урбанизам Републике Србије, а у складу са Одлуком о утврђивању Тарифе стварних трошкова за услуге издавања лиценци за лица која испуњавају услове за израду докумената просторног и урбанистичког планирања број 3475/2024-01 од 17.09.2024. године, на коју је Влада Републике Србије дала сагласност Решењем 05 број 350-9984/2024 од 24.10.2024. године и која је ступила на снагу објављивањем у „Службеном гласнику РС“ број 88/2024 од 07.11.2024. године.

Налазећи да је подносилац захтева поднео сву потребну документацију и доказе предвиђене одредбама Закона о планирању и изградњи и одредбама Правилника о критеријумима за израду докумената просторног и урбанистичког планирања, врстама лиценци за правна лица, као и начину и поступку издавања и одузимања лиценци („Службени гласник РС“, бр. 37/2024), Комисија је на основу увида, анализе и провере истих сачинила налаз у коме је констатовала да су испуњени услови за издавање лиценце и предложила доношење Решења о испуњености услова за обављање стручних послова израде просторних и/или урбанистичких планова и издавање лиценце - „В категорија“ подносиоцу захтева **„INSTITUT ZA PUTEVE AD, BEOGRAD (VOŽDOVAC)“**, из Београда, улица Булевар Пека Дапчевића број 45, матични број: 07028334, ПИБ: 100379929.

На основу достављеног налаза Комисије и свега напред наведног, одлучено је као у диспозитиву.

Упутство о правном средству: Ово решење је коначно у управном поступку и против њега се не може изјавити жалба, али се може покренути управни спор тужбом код Управног суда Србије у року од 30 дана од дана достављања.

МИНИСТАР

Александра Софронијевић

Достављено:

- подносиоцу захтева;
- Агенцији за просторно планирање и урбанизам Републике Србије;
- надлежној инспекцији;
- архиви.

ИНСТИТУТ ЗА ПУТЕВЕ АД
БЕОГРАД
Бр. 20-3892
04.06. 2026 год.
Београд, Булевар Пека Дапчевића 45
тел. 48-31

РЕШЕЊЕ О ОДРЕЂИВАЊУ ОДГОВОРНОГ УРБАНИСТЕ

Институт за путеве АД Београд

На основу чл. 38. Закона о планирању и изградњи („Службени гласник РС", бр. 72/2009, 81/2009 - испр., 64/2010 - одлука УС, 24/2011, 121/2012, 42/2013 - одлука УС, 50/2013 - одлука УС, 98/2013 - одлука УС, 132/2014, 145/2014, 83/2018, 31/2019, 37/2019 - др. закон, 9/2020, 52/2021,62/2023 и 91/2025) и одредби Правилника о садржини, начину и поступку израде докумената просторног и урбанистичког планирања („Службени гласник РС", бр 32/2019,47/2025 и 34/2026) као:

О Д Г О В О Р Н И У Р Б А Н И С Т А

за израду **Урбанистичког пројекта** изградње објекта јавне намене Аутопута Е-80, Сектор 1 (0+000-39+419) од петље „Мерошина" до насеља Плочник, ДЕОНИЦА 4: од km 27+096 до km 32+650;

- Локација 1 – Кружна раскрсница - веза државног пута IБ реда број 35 и денивелисане раскрснице „Белоњин"
- Локација 2 – Канал за одводњавање 1, на к.п.бр. 266, 265, 2247, 256/1 К.О. Прекадин и к.п.бр. 2282, 2283/2, 2358/2, 2240/2 К.О. Бресничић – град Прокупље
- Локација 3 – Канал за одводњавање 2, на к.п.бр. 2098, 2096, 2102, 2121/1, 2099, 2103, 2129, 2130, 2092, 2104/1, 2122/1, 2123, 2148/1, 2145, 2095 све К.О. Бресничић – град Прокупље
- Локација 4 – Канал за одводњавање 3, на, к.п.бр. 2085/2, 2091, 2086/3, 2090. све К.О. Бресничић – град Прокупље

одређује се:
Јелена Стојков, дипл.инж.арх. ..... број лиценце **200 0041 03**

Пројектант: **Институт за путеве АД Београд**
Булевар Пека Дапчевића 45, Београд
Број лиценце: П112Г2, П131Г2, П131С1, П132Г1, П133Г1

Одговорно лице/заступник: Директор Друштва **Ненад Томић**, мастер инж. грађ.
Потпис:

ИНСТИТУТ ЗА ПУТЕВЕ АД БЕОГРАД 1

ИЗЈАВА ОДГОВОРНОГ УРБАНИСТЕ

Одговорни урбаниста за руковођење израдом **Урбанистичког пројекта** изградње објекта јавне намене Аутопута Е-80, Сектор 1 (0+000-39+419) од петље „Мерошина“ до насеља Плочник, ДЕОНИЦА 4: од km 27+096 до km 32+650;

- Локација 1 – Кружна раскрсница - веза државног пута IБ реда број 35 и денивелисане раскрснице „Белољин”
- Локација 2 – Канал за одводњавање 1, на к.п.бр. 266, 265, 2247, 256/1 К.О. Прекадин и к.п.бр. 2282, 2283/2, 2358/2, 2240/2 К.О. Бресничић - град Прокупље
- Локација 3 – Канал за одводњавање 2, на к.п.бр. 2098, 2096, 2102, 2121/1, 2099, 2103, 2129, 2130, 2092, 2104/1, 2122/1, 2123, 2148/1, 2145, 2095 све К.О. Бресничић – град Прокупље
- Локација 4 – Канал за одводњавање 3, на, к.п.бр. 2085/2, 2091, 2086/3, 2090. све К.О. Бресничић – град Прокупље

И З Ј А В Љ У Ј Е М

да је пројекат израђен у складу са Законом о планирању и изградњи („Службени гласник РС”, бр. 72/2009, 81/2009 - испр., 64/2010 - одлука УС, 24/2011, 121/2012, 42/2013 - одлука УС, 50/2013 - одлука УС, 98/2013 - одлука УС, 132/2014, 145/2014, 83/2018, 31/2019, 37/2019 - др. закон, 9/2020, 52/2021, 62/2023 и 91/2025), Правилником о садржини, начину и поступку израде докумената просторног и урбанистичког планирања („Службени гласник РС”, бр. 32/19,47/25 и 34/2026), и

Измена и допуна просторног плана подручја посебне намене инфраструктурног коридора ауто-пута Е-80, деоница Ниш-Мердаре (,,Службени гласник РС", бр. 55/2019, 62/2019 и 68/2025).

Одговорни урбаниста: Јелена Стојков, диа

Број лиценце: 200 0041 03

Печат: Потпис:

Место и датум: Београд, 2026.

II) ТЕКСТУАЛНИ ДЕО

УРБАНИСТИЧКИ ПРОЈЕКАТ ИЗГРАДЊЕ ОБЈЕКТА ЈАВНЕ НАМЕНЕ АУТОПУТА Е-80, СЕКТОР 1 (0+000-39+419) ОД ПЕТЉЕ „МЕРОШИНА“ ДО НАСЕЉА ПЛОЧНИК, ДЕОНИЦА 4: ОД КМ 27+096 ДО КМ 32+650 ;

- **Локација 1 – Кружна раскрсница** - веза државног пута IБ реда број 35 и денивелисане раскрснице „Белољин”
- **Локација 2 – Канал за одводњавање 1**, на к.п.бр. 266, 265, 2247, 256/1 К.О. Прекадин и к.п.бр. 2282, 2283/2, 2358/2, 2240/2 К.О. Бресничић – град Прокупље
- **Локација 3 – Канал за одводњавање 2**, на к.п.бр. 2098, 2096, 2102, 2121/1, 2099, 2103, 2129, 2130, 2092, 2104/1, 2122/1, 2123, 2148/1, 2145, 2095 све К.О. Бресничић – град Прокупље
- **Локација 4 – Канал за одводњавање 3**, на, к.п.бр. 2085/2, 2091, 2086/3, 2090. све К.О. Бресничић – град Прокупље

Садржај

1. Повод и циљ израде урбанистичког пројекта 3
2. Обухват урбанистичког пројекта 5
3. Правни и плански основ 9
4. Постојеће стање 9
5. Извод из планског документа вишег реда 11
6. Инжењерско – геолошки услови 14
7. Услови изградње аутопута према пројекту за грађевинску дозволу 20
8. Опис идејног решења урбанистичког пројекта 24
9. *Услови за израду урбанистичког пројекта* 26
10. Посебни услови 27
11. Мере заштите животне средине 27
12. Услови за дефинисање путне парцеле 28
13. Спровођење урбанистичког пројекта 31

1. ПОВОД И ЦИЉ ИЗРАДЕ УРБАНИСТИЧКОГ ПРОЈЕКТА

Иницијатива за покретање поступка израде Урбанистичког пројекта изградње објекта јавне намене аутопута Е-80, сектор 1 (0+000-39+419) од петље „Мерошина“ до насеља Рлочник, деоница 4: од km 27+096 до km 32+650;

- **Локација 1 – Кружна раскрсница** - веза државног пута IБ реда број 35 и денивелисане раскрснице „Белољин”
- **Локација 2 – Канал за одводњавање 1**, на к.п.бр. 266, 265, 2247, 256/1 К.О. Прекадин и к.п.бр. 2282, 2283/2, 2358/2, 2240/2 К.О. Бресничић – град Прокупље
- **Локација 3 – Канал за одводњавање 2**, на к.п.бр. 2098, 2096, 2102, 2121/1, 2099, 2103, 2129, 2130, 2092, 2104/1, 2122/1, 2123, 2148/1, 2145, 2095 све К.О. Бресничић – град Прокупље
- **Локација 4 – Канал за одводњавање 3**, на, к.п.бр. 2085/2, 2091, 2086/3, 2090. све К.О. Бресничић – град Прокупље у даљем тексту „Урбанистички пројекат“

покренута је од стране Коридора Србије доо и Путева Србије доо који су инвеститори израде.

Обрађивач урбанистичког пројекта је „Институт за путеве" а.д Београд., који је израдио и Идејна решења за потребе Урбанистичког пројекта.

За потребе изградње инфраструктурног коридора ауто-пута Е-80 Ниш-Мердаре усвојен је Просторни план подручја посебне намене инфраструктурног коридора ауто-пута Е-80, деоница Ниш – Мердаре (“Службени гласник РС”, број 102/17; Измене и допуне “Службени гласник РС”, број 102/2017, 55/2019,62/20219 и 68/2025). Просторни план је урађен у складу са техничком документацијом за изградњу ауто-пута Е-80 (СЕЕТО рута 7), деоница Ниш - Мердаре.

Предметни коридор ауто-пута Е-80, Сектор I је од петље „Мерошина“ на ауто – путу Е-75 до петље Белољин (km 32+650) у оквиру кога се налазе 4 деонице:

- деоница 1: Мерошина – Мерошина 1, km 0+478,00 – km 5+670,00
- деоница 2: Мерошина 1 – Прокупље Исток, km 5+670,00 – km 14+300,00
- деоница 3: Прокупље Исток – Прокупље Запад, km 14+300,00 – km 27+096
- деоница 4: Прокупље Запад – Белољин, km 27+096 – km 32+650

Израђен је Идејни пројекат за пун профил аутопута за који је издат Извештај о извршеној стручној контроли Студије оправданости и идејног пројекта, број: 350-01-01074/2018-07, 06.06.2019. године од стране Републичке ревизионе комисије (стручне контроле). Студијом оправданости предвиђена је фазна изградња аутопута која подразумева извођење радова у две фазе. Прва фаза је изградња полупрофила ауто – пута са објектима у пуном профилу, док друга фаза подразумева изградњу пуног профила аутопута.

Циљ овог Урбанистичког пројекта је прецизирање и имплементација детаљније разраде на нивоу пројектних решења у оквиру Пројекта за грађевинску дозволу аутопута Е-80 од Ниша (Мерошина) до Плочника (Белољин) Сектор1, деоница 4: од km 27+096 до km 32+650, ради утврђивања позиција кружне раскрснице и 3 канала у функцији одводњавања петље „Бељонин“, у односу на изворно пројектно решење у оквиру Просторног плана подручја

посебне намене инфраструктурног коридора аутопута Е-80, деоница Ниш – Мердаре („Службени гласник РС" бр. 102/2017, 55/2019, 62/2019 и 68/2025).

Плански основ за израду Урбанистичког пројекта је Просторни план подручја посебне намене инфраструктурног коридора аутопута Е-80, деоница Ниш – Мердаре („Службени гласник РС" бр. 102/2017, 55/2019, 62/2019 и 68/2025).у даљем тексту План.

Урбанистичким пројектом дат је детаљан приказ површина које су потребне за експропријацију у складу са техничким решењима петље „Бељонин“. Израдом техничких решења установљено је да је потребно извршити додатно заузимање земљишта ради изградње кружне раскрснице и у том циљу је дефинисана грађевинска парцела J22a, и изградње три канала за одводњавање ради чега су дефинисане 3 нове грађевинске парцеле водног земљишта - B2, B3 и B4.

Урбанистичким пројектом обухваћене су 4 локације и то:

- **Локација 1 – Кружна раскрсница** - веза државног пута IБ реда број 35 и денивелисане раскрснице „Белољин”
- **Локација 2 – Канал за одводњавање 1**
- **Локација 3 – Канал за одводњавање 2**
- **Локација 4 – Канал за одводњавање 3**

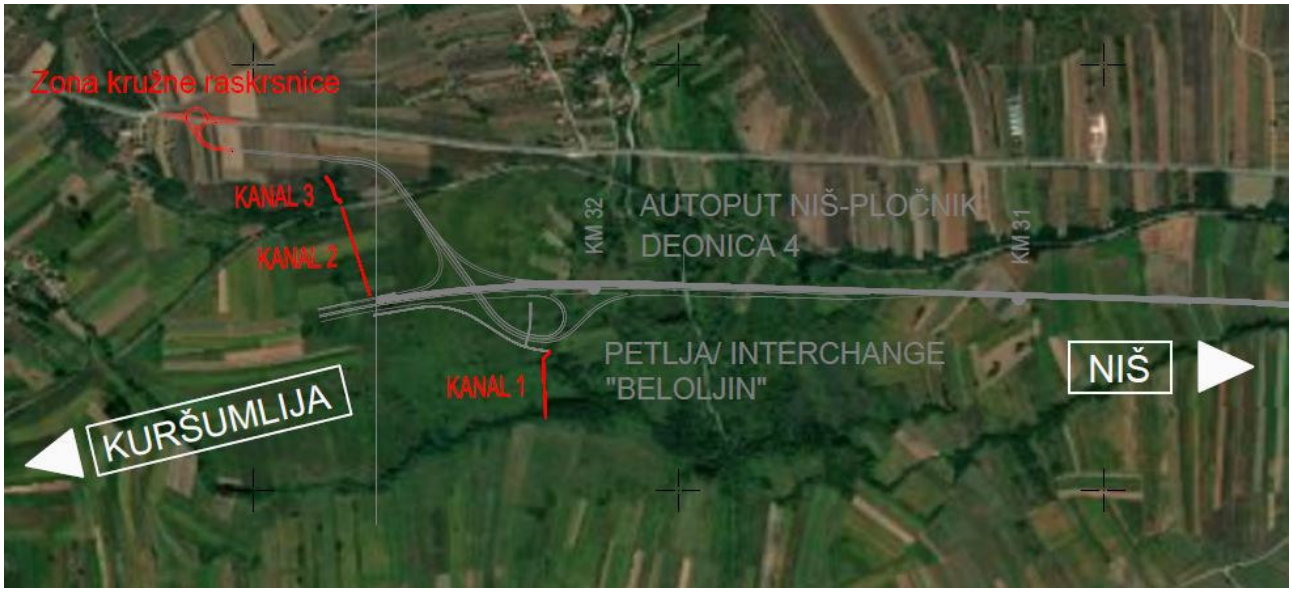

Слика 1: Прегладна карта локација разраде Урбанистичког пројекта

За потребе израде Урбанистичког пројекта исходовани су услови имаоца јавних овлашћења на основу којих је урађено Идејно решење које је саставни део Урбанистичког пројекта. Услови надлежних институција приложени су у Документационој основи као прилози.

Урбанистички пројекат се, у складу са чланом 60. Закона о планирању и изградњи („Службени гласник РС“, број 72/2009, 81/2009-исправка, 64/2010-одлука УС, 24/2011, 121/2012, 42/2013-одлука УС, 50/2013-одлука УС, 98/2013 – одлука УС, 132/2014, 145/2014, 83/2018, 31/2019, 37/2019-др. закон, 9/2020,52/2021,62/2023 и 91/2025), израђује за потребе изградње објекта јавне намене за потребе утврђивања јавног интереса, без измене планског документа.

2. ОБУХВАТ УРБАНИСТИЧКОГ ПРОЈЕКТА

На основу Плана израђен је Геодетски елаборат за решавање имовинско - правних односа на аутопута Е-80, сектор 1 (0+000-39+419) од петље „Мерошина“ до насеља Рлочник, деоница 4: од km 27+096 до km 32+650. Геодетским елаборатом извршена је деоба катастарских парцела у надлежном катастарском операту чиме су спроведене све јавне парцеле дефинисане Планом. Прилог Урбанистичког пројекта је ажурирани Катастрско топографски план.

У обухвату Урбанистичког пројекта по **Локацијама** се налазе следеће катастарске парцеле:

- **Локација 1 – Кружна раскрсница,** на к.п. бр. 1165, 2400/1, 2400/2, 96/5, 96/3, 97/1, 98/1, 99/1, 100/1 и 101/15 све К.О. Бресничић – град Прокупље
- **Локација 2 – Канал за одводњавање 1**, на к.п.бр. 266, 265, 2247, 256/1 К.О. Прекадин и к.п.бр. 2282, 2283/2, 2358/2, 2240/2 К.О. Бресничић – град Прокупље
- **Локација 3 – Канал за одводњавање 2**, на к.п.бр. 2098, 2096, 2102, 2121/1, 2099, 2103, 2129, 2130, 2092, 2104/1, 2122/1, 2123, 2148/1, 2145, 2095 све К.О. Бресничић – град Прокупље
- **Локација 4 – Канал за одводњавање 3**, на, к.п.бр. 2085/2, 2091, 2086/3, 2090. све К.О. Бресничић – град Прокупље

У случају неслагања бројева катастарских парцела из текстуалног и графичког дела меродавани су подаци из графичких прилога .
Границе Урбанистичког пројекта као и предложене нове регулационе линије ради дефинисања парцеле јавне намене приказане су на свим графичким прилозима.

Координате тачака које дефинишу обухват нове регулациону линију, односно додатно заузимање земљишта ради проглашења јавног интереса, приказане су у Табели 1. као и на графичком прилогу 03 „Регулацино нивелациони план“ за све локације Урбанистичког пројекта.

*Табела 1 Координате тачака нове реугалицоне линије – **Локација 1***

број	**координате тачке**		**катастарска општина**	**СКН Прокупље**
тачке	**Y**	**X**		
1	7535943.03	4788881.39	К.О. Бресничић	С.К.Н. Прокупље
2	7535937.11	4788917.63	К.О. Бресничић	С.К.Н. Прокупље
3	7535930.80	4788957.52	К.О. Бресничић	С.К.Н. Прокупље
4	7535920.11	4788952.69	К.О. Бресничић	С.К.Н. Прокупље
5	7535908.05	4788945.98	К.О. Бресничић	С.К.Н. Прокупље
6	7535875.99	4788928.40	К.О. Бресничић	С.К.Н. Прокупље
7	7535861.91	4788921.53	К.О. Бресничић	С.К.Н. Прокупље
8	7535824.34	4788907.53	К.О. Бресничић	С.К.Н. Прокупље
9	7535791.80	4788902.01	К.О. Бресничић	С.К.Н. Прокупље
10	7535772.38	4788897.29	К.О. Бресничић	С.К.Н. Прокупље
11	7535771.68	4788894.40	К.О. Бресничић	С.К.Н. Прокупље

*Табела 2 Координате тачака нове реугалицоне линије – **Локација 2***

број	**координате тачке**		**катастарска општина**	**СКН Прокупље**
тачке	**Y**	**X**		
12	7536696.15	4788323.25	К.О. Бресничић	С.К.Н. Прокупље
13	7536703.00	4788322.74	К.О. Бресничић	С.К.Н. Прокупље
14	7536702.58	4788321.33	К.О. Бресничић	С.К.Н. Прокупље
15	7536701.68	4788319.83	К.О. Бресничић	С.К.Н. Прокупље
16	7536697.48	4788310.58	К.О. Бресничић	С.К.Н. Прокупље
17	7536692.23	4788309.12	К.О. Бресничић	С.К.Н. Прокупље
18	7536688.64	4788289.04	К.О. Бресничић	С.К.Н. Прокупље
19	7536689.24	4788279.00	К.О. Бресничић	С.К.Н. Прокупље
20	7536689.71	4788261.26	К.О. Бресничић	С.К.Н. Прокупље
21	7536690.08	4788257.33	К.О. Бресничић	С.К.Н. Прокупље
22	7536689.88	4788254.15	К.О. Бресничић	С.К.Н. Прокупље
23	7536690.10	4788250.71	К.О. Бресничић	С.К.Н. Прокупље
24	7536690.18	4788249.06	К.О. Бресничић	С.К.Н. Прокупље
25	7536690.36	4788246.83	К.О. Бресничић	С.К.Н. Прокупље
26	7536690.43	4788242.74	К.О. Бресничић	С.К.Н. Прокупље
27	7536690.68	4788232.90	К.О. Бресничић	С.К.Н. Прокупље
28	7536691.05	4788223.22	К.О. Бресничић	С.К.Н. Прокупље
29	7536691.68	4788216.83	К.О. Бресничић	С.К.Н. Прокупље
30	7536692.06	4788214.65	К.О. Бресничић	С.К.Н. Прокупље
31	7536691.57	4788209.38	К.О. Бресничић	С.К.Н. Прокупље
32	7536691.53	4788204.17	К.О. Бресничић	С.К.Н. Прокупље
33	7536691.94	4788198.15	К.О. Бресничић	С.К.Н. Прокупље
34	7536692.56	4788191.72	К.О. Бресничић	С.К.Н. Прокупље
35	7536692.52	4788177.18	К.О. Бресничић / Прекадин	С.К.Н. Прокупље
36	7536707.42	4788179.33	К.О. Бресничић / Прекадин	С.К.Н. Прокупље
37	7536707.43	4788172.87	К.О. Прекадин	С.К.Н. Прокупље
38	7536706.45	4788167.64	К.О. Прекадин	С.К.Н. Прокупље
39	7536696.10	4788166.11	К.О. Прекадин	С.К.Н. Прокупље
40	7536695.78	4788164.26	К.О. Прекадин	С.К.Н. Прокупље
41	7536679.89	4788162.18	К.О. Прекадин	С.К.Н. Прокупље
42	7536680.80	4788167.01	К.О. Прекадин	С.К.Н. Прокупље
43	7536654.63	4788165.71	К.О. Прекадин	С.К.Н. Прокупље

број	координате тачке		катастарска општина	СКН Прокупље
тачке	Y	X		
44	7536655.63	4788171.28	К.О. Прекадин	С.К.Н. Прокупље
45	7536674.89	4788174.11	К.О. Прекадин	С.К.Н. Прокупље
46	7536678.50	4788174.03	К.О. Прекадин	С.К.Н. Прокупље
47	7536679.62	4788178.96	К.О. Бресничић / Прекадин	С.К.Н. Прокупље
48	7536677.65	4788228.33	К.О. Бресничић	С.К.Н. Прокупље
49	7536674.75	4788277.97	К.О. Бресничић	С.К.Н. Прокупље
50	7536674.47	4788289.25	К.О. Бресничић	С.К.Н. Прокупље
51	7536673.82	4788324.90	К.О. Бресничић	С.К.Н. Прокупље

*Табела 3 Координате тачака нове реугалицоне линије – **Локација 3***

број	координате тачке		катастарска општина	СКН Прокупље
тачке	Y	X		
52	7536202.54	4788660.53	К.О. Бресничић	С.К.Н. Прокупље
53	7536217.74	4788662.87	К.О. Бресничић	С.К.Н. Прокупље
54	7536222.16	4788647.04	К.О. Бресничић	С.К.Н. Прокупље
55	7536227.38	4788629.72	К.О. Бресничић	С.К.Н. Прокупље
56	7536236.56	4788600.83	К.О. Бресничић	С.К.Н. Прокупље
57	7536249.21	4788561.87	К.О. Бресничић	С.К.Н. Прокупље
58	7536252.26	4788552.27	К.О. Бресничић	С.К.Н. Прокупље
59	7536255.46	4788542.18	К.О. Бресничић	С.К.Н. Прокупље
60	7536260.61	4788526.28	К.О. Бресничић	С.К.Н. Прокупље
61	7536264.67	4788513.26	К.О. Бресничић	С.К.Н. Прокупље
62	7536266.30	4788508.04	К.О. Бресничић	С.К.Н. Прокупље
63	7536268.90	4788500.01	К.О. Бресничић	С.К.Н. Прокупље
64	7536271.23	4788492.96	К.О. Бресничић	С.К.Н. Прокупље
65	7536273.16	4788486.50	К.О. Бресничић	С.К.Н. Прокупље
66	7536275.64	4788478.38	К.О. Бресничић	С.К.Н. Прокупље
67	7536278.06	4788470.92	К.О. Бресничић	С.К.Н. Прокупље
68	7536279.68	4788465.91	К.О. Бресничић	С.К.Н. Прокупље
69	7536267.85	4788464.02	К.О. Бресничић	С.К.Н. Прокупље
70	7536265.88	4788467.95	К.О. Бресничић	С.К.Н. Прокупље
71	7536262.89	4788475.72	К.О. Бресничић	С.К.Н. Прокупље
72	7536259.48	4788484.02	К.О. Бресничић	С.К.Н. Прокупље
73	7536256.97	4788490.47	К.О. Бресничић	С.К.Н. Прокупље

број	**координате тачке**		**катастарска општина**	**СКН Прокупље**
тачке	**Y**	**X**		
74	7536254.94	4788496.97	К.О. Бресничић	С.К.Н. Прокупље
75	7536252.70	4788504.62	К.О. Бресничић	С.К.Н. Прокупље
76	7536251.26	4788509.84	К.О. Бресничић	С.К.Н. Прокупље
77	7536246.74	4788522.59	К.О. Бресничић	С.К.Н. Прокупље
78	7536241.78	4788539.77	К.О. Бресничић	С.К.Н. Прокупље
79	7536238.75	4788549.29	К.О. Бресничић	С.К.Н. Прокупље
80	7536235.96	4788558.03	К.О. Бресничић	С.К.Н. Прокупље
81	7536223.86	4788597.16	К.О. Бресничић	С.К.Н. Прокупље
82	7536213.68	4788628.16	К.О. Бресничић	С.К.Н. Прокупље
83	7536208.14	4788644.56	К.О. Бресничић	С.К.Н. Прокупље

*Табела 4 Координате тачака нове реугалицоне линије – **Локација 4***

број	**координате тачке**		**103**	**СКН Прокупље**
тачке	**Y**	**X**		
84	7536179.77	4788713.42	К.О. Бресничић	С.К.Н. Прокупље
85	7536180.08	4788713.69	К.О. Бресничић	С.К.Н. Прокупље
86	7536194.58	4788712.26	К.О. Бресничић	С.К.Н. Прокупље
87	7536208.48	4788710.88	К.О. Бресничић	С.К.Н. Прокупље
88	7536245.04	4788707.26	К.О. Бресничић	С.К.Н. Прокупље
89	7536278.00	4788704.00	К.О. Бресничић	С.К.Н. Прокупље
90	7536289.90	4788695.72	К.О. Бресничић	С.К.Н. Прокупље
91	7536275.13	4788692.49	К.О. Бресничић	С.К.Н. Прокупље
92	7536237.88	4788687.72	К.О. Бресничић	С.К.Н. Прокупље
93	7536217.66	4788685.43	К.О. Бресничић	С.К.Н. Прокупље
94	7536192.58	4788680.78	К.О. Бресничић	С.К.Н. Прокупље
95	7536190.77	4788681.30	К.О. Бресничић	С.К.Н. Прокупље
96	7536184.30	4788703.04	К.О. Бресничић	С.К.Н. Прокупље

3. *ПРАВНИ И ПЛАНСКИ ОСНОВ*

Правни основ за израду Урбанистичког пројекта је:

- Закон о планирању и изградњи („Службени гласник РС“, број 72/2009, 81/2009-исправка, 64/2010-одлука УС, 24/2011, 121/2012, 42/2013-одлука УС, 50/2013-одлука УС, 98/2013 – одлука УС, 132/2014, 145/2014, 83/2018, 31/2019, 37/2019-др. закон, 9/2020, 52/2021,62/2023 и 91/2025), чл. 60 став 2 закона;
- Правилник о садржини, начину и поступку израде докумената просторног и урбанистичког планирања („Службени гласник РС“, број 32/2019,30/2025 и 40/2026).

Плански основ за израду Урбанистичког пројекта је:

- Просторни план подручја посебне намене инфраструктурног коридора аутопута Е-80, деоница Ниш – Мердаре („Службени гласник РС" бр. 102/2017, 55/2019, 62/2019 и 68/2025)

4. *ПОСТОЈЕЋЕ СТАЊЕ*

Подаци о парцелама (површина, врста земљишта, облик својине, власништво/коришћење) приказани су у Табели бр. 3 - *Подаци о парцелама у обухвату урбанистичког пројекта.*

Табела 5 *Подаци о парцелама у обухвату урбанистичког пројекта по локацијама*

Локација 1 - Град Прокупље КО Бресничић			
К.п.бр.	Облик својине	Врста земљишта	Површина (m²)
1165	приватно	пољопривредно	5620

Локација 2 - Град Прокупље КО Бресничић			
К.п.бр.	Облик својине	Врста земљишта	Површина (m²)
2358/2	приватно	пољопривредно	2720
2240/2	приватно	пољопривредно	2296
2282	приватно	пољопривредно	1131
2283/2	приватно	пољопривредно	383
Локација 2 - Град Прокупље КО Прекадин			
К.п.бр.	Облик својине	Врста земљишта	Површина (m²)
2247	јавно	Водно - река	4147
266	јавно	пољопривредно	4024
265	приватно	пољопривредно	2568
256/1	приватно	пољопривредно	2255

Локација 3 - Град Прокупље КО Бресничић			
К.п.бр.	Облик својине	Врста земљишта	Површина (m²)
2098	приватно	пољопривредно	4205
2096	приватно	пољопривредно	2525
2102	приватно	пољопривредно	1431
2121/1	приватно	пољопривредно	1204
2099	приватно	пољопривредно	1471
2103	приватно	пољопривредно	2448
2129	приватно	пољопривредно	645
2130	приватно	пољопривредно	523
2092	приватно	пољопривредно	1629
2104/1	приватно	пољопривредно	3136
2122/1	приватно	пољопривредно	1975
2123	приватно	пољопривредно	639
2148/1	приватно	пољопривредно	695
2145	приватно	пољопривредно	966
2095	приватно	пољопривредно	1792

Локација 4 - Град Прокупље КО Бресничић			
К.п.бр.	Облик својине	Врста земљишта	Површина (m²)
2085/2	приватно	пољопривредно	605
2091	приватно	пољопривредно	327
2090	приватно	пољопривредно	293
2086/3	приватно	пољопривредно	842

За потребе израде Урбанистичког пројекта прибављени су услови надлежних институција. Увидом у услове у обухвату Локације 2 налазе се објекти електроенергетског система у надлежности ЕДС Србија – ОДС Прокупље. У обухвату Локације 1 налазе се оптички каблови у власништву ЈП Телеком Србија.

На предметним локацијама Урбанистичког пројекта нема заштићених подручја за које је спроведен или покренут поступак заштите, утврђених еколошких значајних подручја за које је спроведен или покренут поступак заштите, утврђених еколошких значајних подручја и еколошких коридора од међународног значаја еколошке мреже Републике Србије.

У оквиру граница Урбанистичког пројекта нема утврђених непокретних културних добара нити добара која уживају претходну заштиту.

5. ИЗВОД ИЗ ПЛАНСКОГ ДОКУМЕНТА ВИШЕГ РЕДА

Граница Просторног плана одређена је на основу коридора ауто-пута Е-80, деоница Ниш-Мердаре, укупне дужине око 77 km. На Сектору 1 коридора ауто-пута (km 0+000 – km 39+419*према ППППН) границу Просторног плана чини коридор ауто-пута ширине 700 m (по 350 m од осе коридора ауто-пута), који обухвата појас ауто-пута, заштитни појас и појас контролисане изградње (изузев у грађевинском подручју Прокупља где је граница Просторног плана одређена границом заштитног појаса ширине око 220 m).

Основни задаци у изради Просторног плана су:

- резервисање простора за објекте ауто-пута и утврђивање услова и мера за заштиту и рационално коришћење простора у његовом ширем заштитном појасу и непосредном окружењу;
- ублажавање развојних, физичких (просторних) и еколошких конфликата између ауто-пута (коридора), осталих инфраструктурних система и непосредног окружења;
- обезбеђење услова за квалитетно саобраћајно повезивање насеља, постојећих и планираних привредних комплекса и зона са ауто-путем и за развој других саобраћајних праваца који омогућавају повећање квалитета доступности и повезаности насеља и активности у његовом ширем заштитном појасу, непосредном и регионалном окружењу;
- утврђивање смерница и основа за измену и допуну важећих и израду нових планских документа на планском подручју, као и израду техничке документације;
- регулациона разрада планских решења и утврђивање смерница Просторног плана за директно спровођење, на основу којих се могу издати локацијски услови, за делове коридора ауто-пута у обухвату Просторног плана за које није предвиђена израда урбанистичког плана. Ови елементи за директно спровођење су неопходни за дефинисање просторне, технолошке или функционалне везе коридора ауто-пута са непосредним окружењем, као и положај и правила уређења, грађења и коришћења објеката и површина у коридору. У ове објекте спадају: деонице и објекти ауто-пута, функционални пратећи садржаји ауто-пута и пратећи садржаји за потребе корисника ауто-пута за које је урађена пројектно - техничка документација на нивоу идејног решења.

Ауто-пут Е-80 Ниш-Мердаре планира се и пројектује као државни пут који је намењен искључиво за саобраћај моторних возила, са физички раздвојеним коловозима по смеровима, денивелисаним раскрсницама, потпуном контролом приступа, који има најмање две саобраћајне траке и једну зауставну траку за сваки смер и као такав обележен је прописаним саобраћајним знаком.

У погледу нивоа детаљности планских решења и планског обухвата предметни коридор ауто-пута Е-80 подељен је на два сектора, а први сектор је од петље „Мерошина” на ауто-путу Е-75 до насеља (профила) Плочник (km 39+419*према ППППН), са планским решењима на нивоу детаљне регулације и границом Просторног плана у ширини коридора ауто-пута (појас контролисане изградње). Први сектор је подељен у пет деоница.

Према ППППН инфраструктурног коридора ауто-пута Е-80, деоница Ниш-Мердаре, Деоница 4 (km 27+096 – km 32+650), дужине 5,6 km – почиње у долини реке Топлице по изласку коридора ауто-пута из грађевинског подручја Прокупља и пружа се паралелно са државним путем Іб реда број 35 и железничком пругом (са северне стране) и реком Топлицом (са јужне стране). Пролази кроз заравњен терен долине Топлице, уз пројектовану брзину од 130 km/h. Завршава се непосредно после планиране петље „Белољин” (km 38+950).

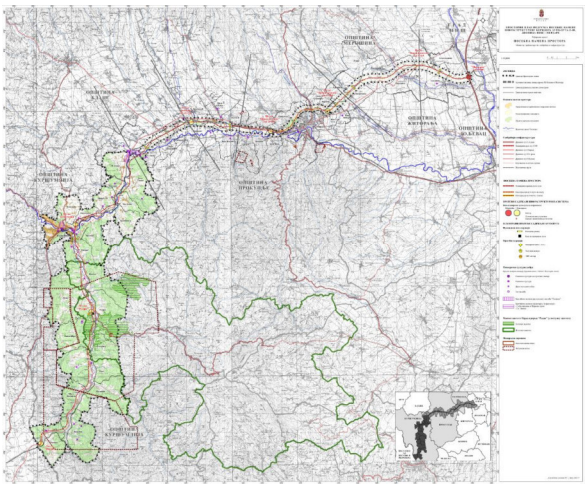

Референална карта 1. Посебна намена простора

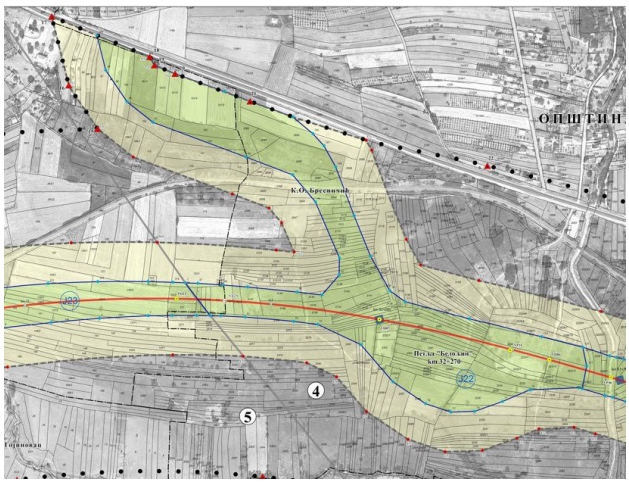

Лист детаљне разраде

Просторним планом се утврђује коридор ауто-пута у укупној ширини од 700 m. У коридору ауто-пута налазе се следећи појаси заштите, и то:

1)појас ауто-пута (ауто-путно земљиште) - чини земљиште потребно за изградњу ауто-пута, петљи, денивелисаних укрштања и пратећих садржаја. Појас ауто-пута утврђује се као земљиште јавне намене и има ширину од 70 m до 150 m, у зависности од конфигурације терена и услова за изградњу објеката ауто-пута. Граница појаса ауто-пута јесте уједно и регулациона линија;

2)заштитни појас - чини земљиште за које се одређује строго контролисани режим коришћења (обострано) у циљу заштите функције ауто-пута. Заштитни појас се утврђује као земљиште остале намене и има ширину од 75 m од границе појаса ауто-пута. У зонама петљи, пратећих садржаја и појединих објеката ауто-пута заштитни појас се сужава до ширине од око 40 m. Граница заштитног појаса јесте уједно и граница детаљне регулације (за Сектор 1);

3)појас контролисане изградње - чини земљиште у режиму контролисане градње и заштите животне средине (обострано). Појас контролисане изградње се утврђује као земљиште остале намене и има ширину од 200 m до 240 m од границе заштитног појаса. Граница појаса контролисане изградње јесте уједно и граница Просторног плана (за Сектор1).

У коридору ауто-пута по питању дефинисаних појаса заштите постоје специфична одступања у зависности од карактеристика објеката ауто-пута, и то: на тунелским деловима деоница појаса ауто-пута прекида се, док заштитни појас има ширину од око 130 m; на мостовским конструкцијама као деловима деоница појас ауто-пута сужава се на ширину од око 40 m. Појаси заштите и режими коришћења и уређења коридора ауто-пута утврђују се овим Просторним планом на основу чл. 28, 29. и 30. Закона о јавним путевима.

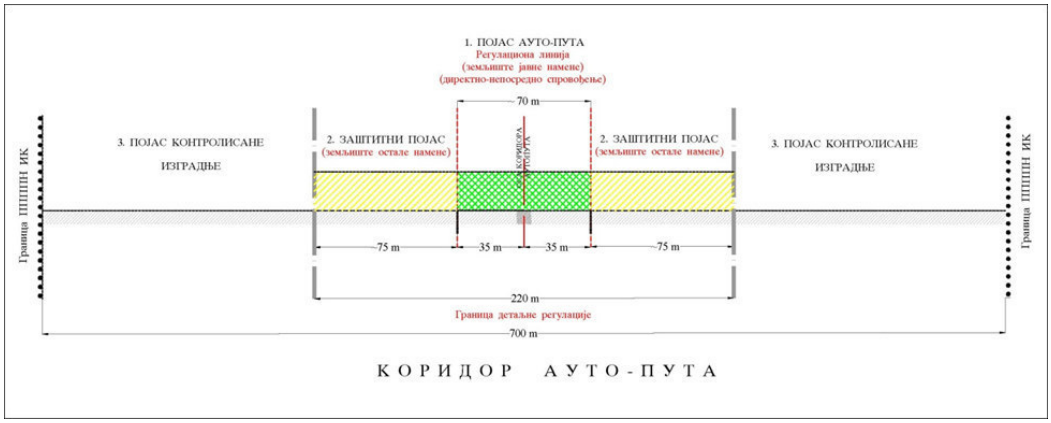

Слика 2- Шематски приказ попречног профила коридора ауто-пута

У појасу ауто-пута и заштитном појасу успоставља се трајна обавеза прибављања услова/сагласности од стране предузећа надлежног за реализацију и газдовање ауто-путем код планирања, пројектовања и извођења других грађевинских и земљаних радова. Успоставља се следећи режим коришћења и уређења простора у коридору ауто-пута, и то за:

1) појас ауто-пута - успоставља се режим забране изградње свих објеката који нису у функцији изградње трасе и објеката ауто-пута, петљи, денивелисаних укрштања и пратећих садржаја ауто-пута;

2) заштитни појас - успоставља се режим строго контролисаног коришћења простора, којим се:

- забрањује отварање рудника, каменолома и депонија комуналног и другог отпада,
- дозвољава се изградња, односно постављање водовода, канализације и других објеката техничке инфраструктуре по претходно прибављеним условима и сагласности од стране предузећа надлежног за реализацију и газдовање ауто-путем,
- не дозвољава се изградња нових објеката, изузев објеката коју су у функцији ауто-пута, а простор се може користити као шумско и пољопривредно земљиште,
- на грађевинском, шумском и пољопривредном земљишту дозвољава се реконструкција и санација постојећих објеката, без могућности промене габарита и волумена, уколико не угрожавају функцију ауто-пута и уколико техничким решењима може да се обезбедити адекватна заштита од негативних утицаја ауто-пута (од буке, вибрација и аерозагађења), а по претходно прибављеним условима од стране предузећа надлежног за реализацију и газдовање ауто-путем,
- за све постојеће стамбене објекте, обавезна је адекватна заштита од негативних утицаја ауто-пута (од буке, вибрација и аерозагађења);

3) појас контролисане изградње - успоставља се режим контролисаног коришћења простора, којим се:

- не дозвољава изградња следећих објеката: депонија комуналног и другог отпада, рудника, каменолома, кречана, циглана, сточних пијаца, кванташких пијаца и других објеката за која се ограничења утврде у складу са посебним прописима,
- дозвољава развој постојећих и нових активности које нису у колизији са функционалним и техничким захтевима постојећих и планираних саобраћајних и техничких инфраструктурних система од националног и регионалног значаја,
- за проширење и реконструкцију постојећих и изградњу планираних производних,

складишних, дистрибутивних, услужно - трговинских и других капацитета утврђује обавеза израде процене утицаја на животну средину, којом ће се, поред прописаног садржаја, обухватити и утицаји тих објеката на и од ауто-пута, с тим да трошкове спровођења свих мера заштите животне средине сносе инвеститори тих објеката,

- приоритет у коришћењу простора обухваћених делова постојећих и планираних индустријских зона даје складишним капацитетима, логистичким центрима, комерцијално - прометним и саобраћајним услугама, регионалним трговинским центрима и сличним садржајима.

Коридори, појасеви заштите и режим коришћења и уређења простора у коридорима осталих државних и општинских путева утврђују се просторним плановима за јединице локалне самоуправе.

6. ИНЖЕЊЕРСКО – ГЕОЛОШКИ УСЛОВИ

За потребе израде Пројекта за грађевинску дозволу деонице 4 урађена су геолошка истаживања од стране Института за путеве а.д. Београд. У даљем тексту дат је приказ из Геолошких елабората за предметну деоницу.

Геоморфолошке карактеристике и регионални руптурни склоп терена

Терен у ширем подручју трасе аутопута има типичан равничарски и брдски рељеф са карактеристичним ерозионим и акумулативним облицима. Садашњи изглед терена је последица изражене тектонике и еродобилности стенских маса, развијене хидрографске мреже са интезивним денудационим процесима и образовања различитих флувијалних акумулација кроз дужи геолошки период. Доминантну улогу у обликовању рељефа имају падински и флувијални процеси, дејство ерозије и акумулације водених токова. Повремени бујични токови стварају вододерине и јаруге на падинама и формирају акумулационе конусе на дну падина.

Предметна деоница трасе аутопута пролази равничарско-брежуљкастим тереном, односно пространом котлинском заравни, која је алувијално-пролувијалног акумулационог карактера. Бочно, северно и јужно од трасе, терен је брдског типа рељефа, формиран у оквиру језерских слабо везаних до везаних седимената миоцене старости, и на почетку трасе, терен изграђују протерозојске шкриљаве и мермерне стене метаморфног комплекса. По ободу већих притока реке Топлице у побрђу, локално су очуване речне ерозионе и акумулационе терасе.

Хидрографска мрежа је разграната, а водени токови припадају сливу реке Ј.Мораве. Ка главном водотоку на овом подручју, ка Топлици, са ширег подручја из побрђа, гравитирају сви мањи водотокови.

Коте терена у коридору трасе аутопута варирају од 258 - 276m. Овај део терена у зони предметног коридора се одликује благим нагибом или је субхоризонталан. Терен карактеришу мања и блага узвишења и депресије, које могу бити повремено или стално плављена подземним и процедним водама из побрђа (нпр. подручје петље „Белољин“), зависно од климатско-хидролошких услова и периода године.

У Елаборату геотехничких услова изградње за ИДП из 2018. године, приказана је анализа регионалног руптурног склопа терена, на основу које се закључује руптурн склоп чине раседне зоне, системи раседа, ешалонирани раседи или јединствени раседи километарских до декаметарских пружања. Већина утврђених регоиналних разлома, током геолошке историје вишеструко су обнављале активност. Ове разломне структуре могу да се групишу у системе сложених, паралелних раседа који контролишу токове река и дуж којих је долазило до степеничастих кретања која су предиспонирала стварање долина. Тектонски покрети проузроковали су интензивну тектонску оштећеност, и огледа се у појави великог броја трансгресивних, дијагоналних и попречних раседа и раседних зона. Ток реке Топлице контролисан је топличком раседном зоном правца пружања исток - запад, дуж које је дошло до гравитационог кретања, спуштања северног крила и формирања речне долине.

Обзиром да ће се сви грађевински захвати на изградњи аутопута обавити у оквиру поменуте простране алувијално-пролувијалне котлинске заравни, терен може да се третира као стабилан, а одређени мелиоративно-грађевински захвати су потребни у зони петље „Белољин“.

Геолошка грађа терена

Траса аутопута пролази преко геолошки хетерогеног терена, изграђеног од ситнозрних гнајсева (G) и мермера (M) протерозојске старости, миоцених језерских седимената (1M2,3) побрђа и квартарних наслага у долини Топлице и њених притока, слика 4.

Протерозоик (Pz): гнајсеви (G) су ситнозрни, претежно дволискунски, а припадају тзв. доњем комплексу кристаластих шкриљаца. У оквиру овог комплекса могу да се издвоје три серије: серија ситнозрних гнајсева и кварцита, видовачка серија са мермерима и горња серија без мермера. Две прве серије чине мање-више нераздвојиву целину и у крупном плану се могу посматрати као једна. Кварцити (Q) су заступљени само у доњој серији, док се у вишим серијама јављају спорадично у облику сочива. За видовачку серију карактеристичне су појаве мермера (M), који се такође углавном јављају у виду сочива, веће масе мермера откривене су само у средњој серији.

Неоген - миоцен (1M2,3): пространо неогено подручје у зони целе трасе аутопута припада делу велике и сложене тектонске депресије, познате под именом „моравски ров“. У оквиру њега издвојен је већи број неогених басена, од којих се у зони трасе аутопута налазе делови Нишке и Топличке потолине. На предметној деоници аутопута утврђени су старији неогени пелитско-глиновити седименти (1M2,3). Они имају велико распрострањење на територији Топлице. Углавном су развијени у средишњем и источном делу котлине. Седименти су депоновани у средини са мирном седиментацијом и слабим приносом теригеног материјала. Релативно су хетерогених карактеристика, изграђени од лапора, песковитих лапора, лапоровитих глина, лапоровитих до шљинковитих пескова.

Квртар: алувијалне (al) и пролувијалне (pr) наслаге су акумулационим радом сталних и повремених речних и поточних токова, укључујући и њихове терасне форме (t). Алувијални седименти (al) заузимају највеће пространство у алувијалној равни реке Топлице. Поред тога имају значајно распрострањење и у зони осталих водених токова, притока Топлице. Пролувијални наноси (pr) у односу на алувијалне наслаге се разликују у томе што се код њих не запажа никаква правилност у вертикалним профилима. Изграђени су од истих литолошких

чланова - супескова, суглина, пескова и шљункова. Сви ови чланови се неправилно смењују, било у хоризонталном било у вертикалном смислу. Речне терасе (t) су у профилу, у свему идентичне са алувијалним наслагама. На странама речних долина, према ОГК, издвојена су три терасна нивоа (t1, t2, t3).

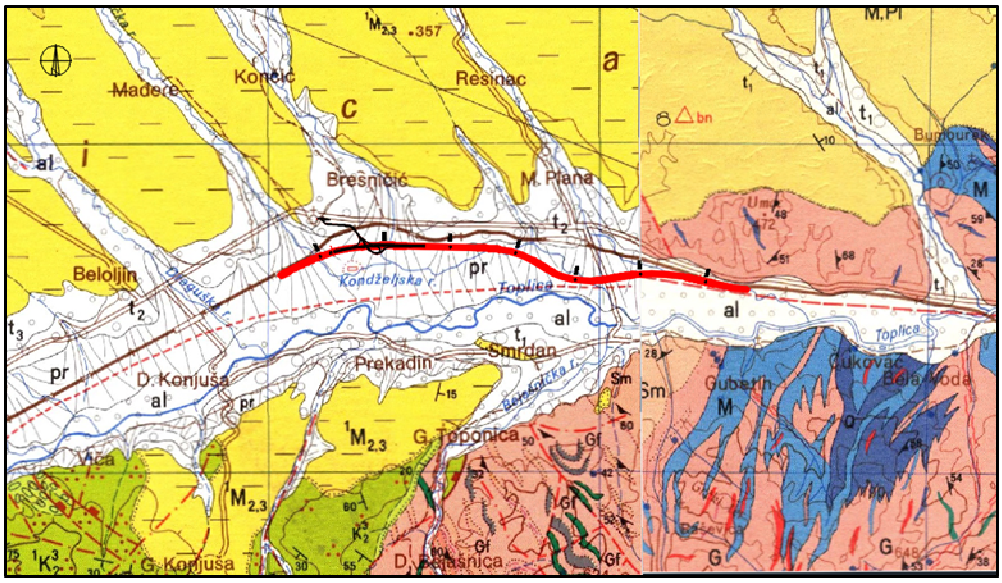

Геолошка грађа ширег подручја истраживања
(сегмент ОГК листова: Куршумлија К34-31 и Ниш К34-32)

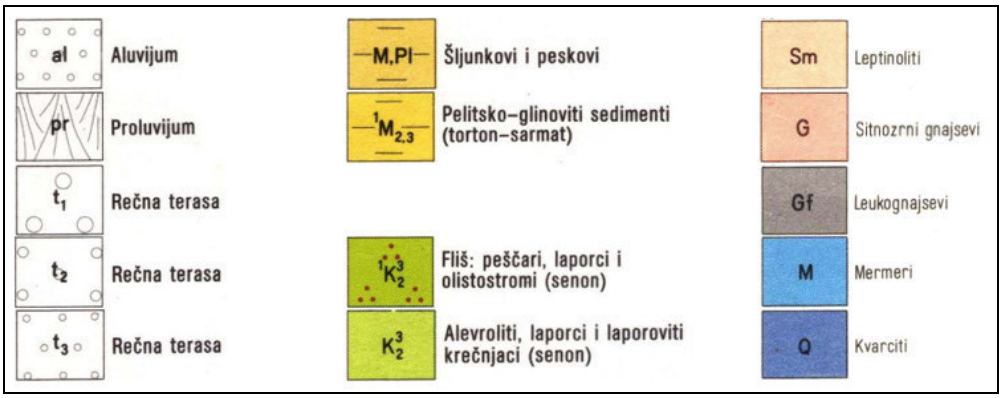

Легенда картираних јединица ОГК листова Куршумлија К34-31 и Ниш К34-32

<u>Хидрогеолошка својства терена</u>

Хетероген литолошки састав терена условљава и сложене хидрогеолошке услове. На основу тога јасно се могу издвојити хидрогеолошки колектори и хидрогеолошки изолатори. У оквиру хидоргеолошких колектора издвојени су колектори спроводници (кроз њих вода пролази у дубље делове терена) и колектори резервоари (у њима се акумулирају значајније количине подземних вода). Према типу порозности заступљени су интергрануларни колектори и пукотинско-прслински колектори.

Интергрануларни колектори су међузрнске порозности, њима припадају алувијално-пролувијални седименти: пескови, шљункови и песковити шљункови. Ови пакети нанслага су променљиве и релативно велике водопропустљивости. Веома су богати подземном водом у

оквиру којих је формирана збијена издан са слободним нивоом. Овом типу колектора припадају и наслаге песковитих творевина у оквиру миоценског комплекса.

Повлату песковито-шљунковитим слојевима изграђују глиновито-прашинасто-песковите наслаге. Водопропусност повлатних слојева директно зависи од учешћа глиновите и прашинасто-песковите фракције у маси. Повлатни слојеви чине надизданску зону, и у конструкцији терена имају функцију хидрогеолошког колектора-спроводника. У овој зони подземне воде могу да се издижу у оквиру редовних хидролошких циклуса.

Шири истражни простор јужно је ограничен реком Топлицом, а у северном делу су побрђа са притокама: Драгушка река, Конџељска река, Здравињска река, Дреновачки поток, Планска река. У Топлицу са побрђа се уливају и повремени безимени водени токови.

У котлинској заравни, где пролази траса аутопута, осцилације нивоа подземне воде су последица осцилације количине и нивоа воде у Топлици и њеним притокама. У сушном периоду подземна вода се дренира из издани у реку, док у време хидролошког максимума вода из корита реке храни издан подземне воде. Прихрањивање издани се врши и инфилтрацијом атмосферских падавина и процеђивањем са побрђа.

У пукотинско-прслинске колекторе спадају чврсте стенске масе које су издељене системима прслина и пукотина. У ову групу колектора спадају: мермери и гнајсеви, а евентуално и дубоки седименти миоценог комплекса. По правилу су интензивно испуцали, са релативно бројним раседима. Изнад ерозионих база имају хидрогеолошку функцију колектора спроводника, а функцију акумулатора испод ерозионих база (зараван реке Топлице). У приповршинском делу терена су интензивно деградиране и у њима подземна вода практично представља водозасићење.

Током извођења истражног бушења регистровани су нивои подземне воде на дубинама од 0.2-2.5 m од површине терена, дубине су приказане у записницима бушења (Документациони материјал – ЕЛ1.1.8/1.1-1.18) и на подужном иг пресеку терена, прилог ЕЛ1.1.6/2.1-2.6. Регистровани нивои подземних вода на истражном простору могу да одступају у зависности од локалних морфологшких карактеристика и коте терена на којој је изведено истражно бушење. Ови подаци су везани искључиво за период током извођења истражног бушења.

Максималне вредности нивоа подземне воде су током хидролошког максимума тј. у периоду пролећа и јесени, док је минималне вредности током хидролошког минимума у летњем и зимском периоду.

Сеизмичност терена

Коришћење одговарајуће олеате сеизмолошке карте зависи од категорије објекта који се гради. Наша постојећа земљотресна регулатива односи се на објекте високоградње, а путеви и пруге представљају сложени технички систем нискоградње, који у свом саставу садрже инжењерске објекте високоградње. Објекти су подељени у две групе и то "А" и "Б". Тип "А" представља инжењерске објекте - мостове, потпорне зидове, док тип "Б" представља земљани труп, горњи строј пута.

На сеизмички хазард простора утичу аутохтони земљотреси (чији се епицентри налазе у

непосредној близини коридора) и алохтони земљотреси (чији се епицентри налазе веома удаљени од коридора). Дефинисање потенцијалне повредљивости терена на поменути начин, представља подлогу за детаљна испитивања сеизмичког хазарда, на основу које ће се одредити потребна сеизмоотпорност конкретних објеката. Анализа сеизмичког ризика подразумева процену штета на објекту у току његове експлоатације коју треба очекивати у условима датог интензитета.

Према „Правилнику о техничким нормативима за изградњу објеката високограње у сеизмичким подручјима“ (Сл. лист СФРЈ 52/90) за оцену сеизмичности терена меродавна је Сеизмолошка карта из 1987. године (Заједница за сеизмологију СФРЈ - Београд, 1987. год.). На олеати сеизмолошке карте, која се односи на временски интервал за повратни период од 100 година, истражно подручје се налази у зони 7º (седмог степена). За повратни период од 500 година, анализирани простор се налази у зони 8º (осмог степена) MCS скале.

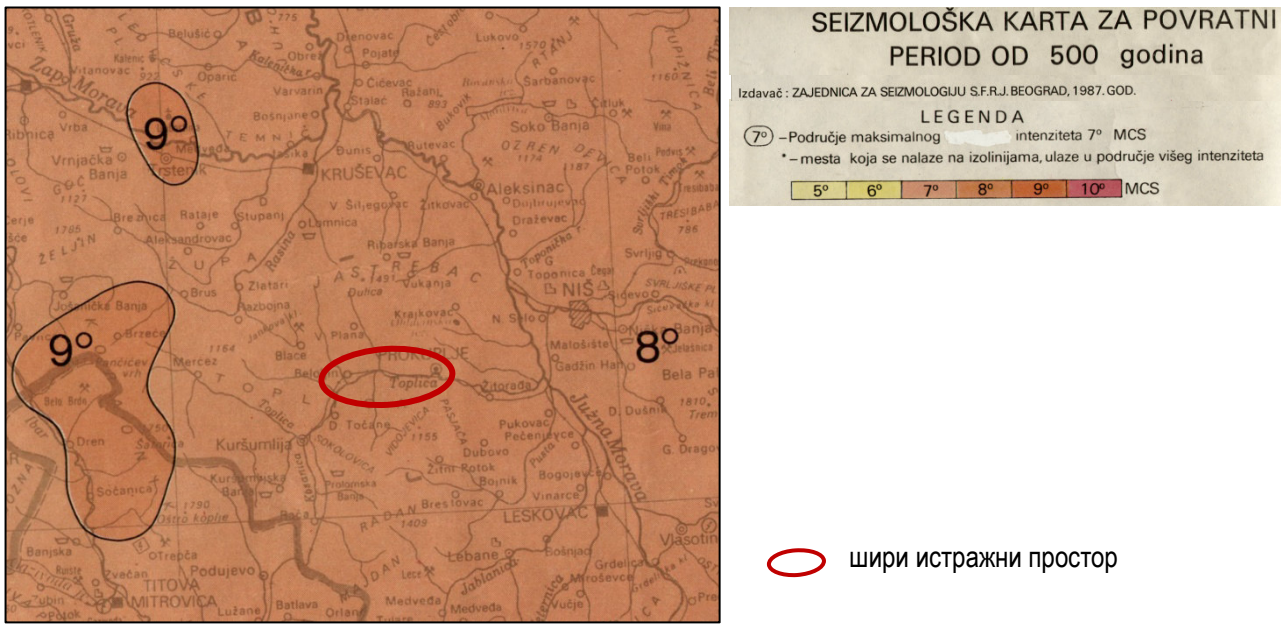

Сегмент из сеизмолошке карте СФРЈ за повратни период од 500 година (1987.год)

повратни период (године)	степен сеизмичности по MCS скали
100	7º
500	8º

У табел5 су дате вредности коефицијента сеизмичког интензитета Ks.

степен MCS	Ks
VII	0.025
VIII	0.050
IX	0.100

Према прилагођеном европском стандарду, сагласно „SRPS EN 1998-1“, улазни параметри за сеизмичку анализу изведени су из услова да се објекат, просечног века експлоатације од 50 година, не сруши, што одговара сеизмичком дејству са вероватноћом превазилажења PNCR=10% у периоду од 50 година. Овај земљотрес има повратни период догађања од TNCR=475 година.

Према новим картама сеизмичког хазарда Р. Србије из 2018. године (Републички сеизмолошки завод), слике 7 и 8, предметни истражни простор за трасу саобраћајнице на олеатама макросеизмичког интензитета земљотреса, налази се у зони VII-VIII° MCS за повратни период од 475 год. Вредност хоризонталног убрзања осциловања тла (agr) износи 0.10g за повратни период од 475 год.

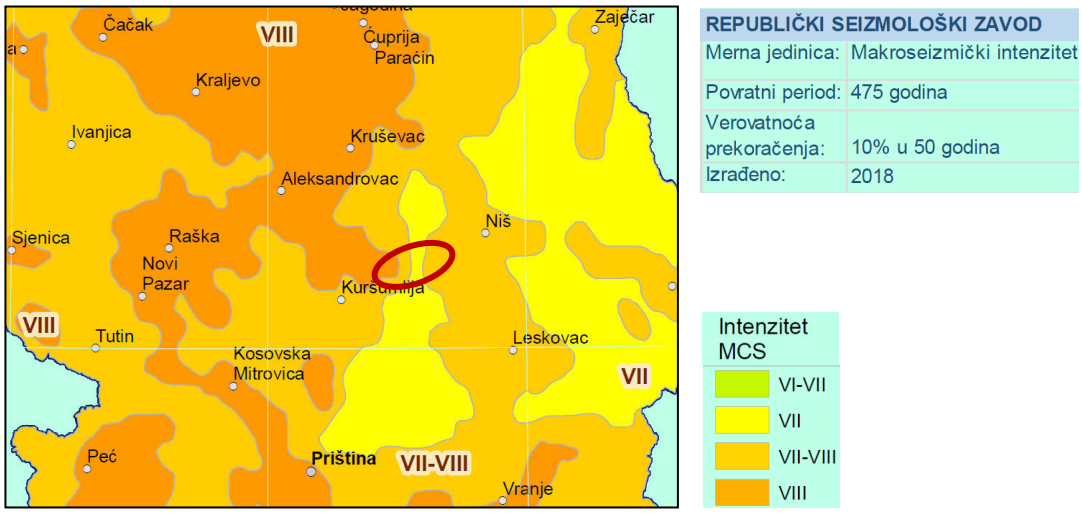

Сегмент карте сеизмичког хазарда Републике Србије – макросеизмички интензитет земљотреса, за повратни период од 475 година (2018.)

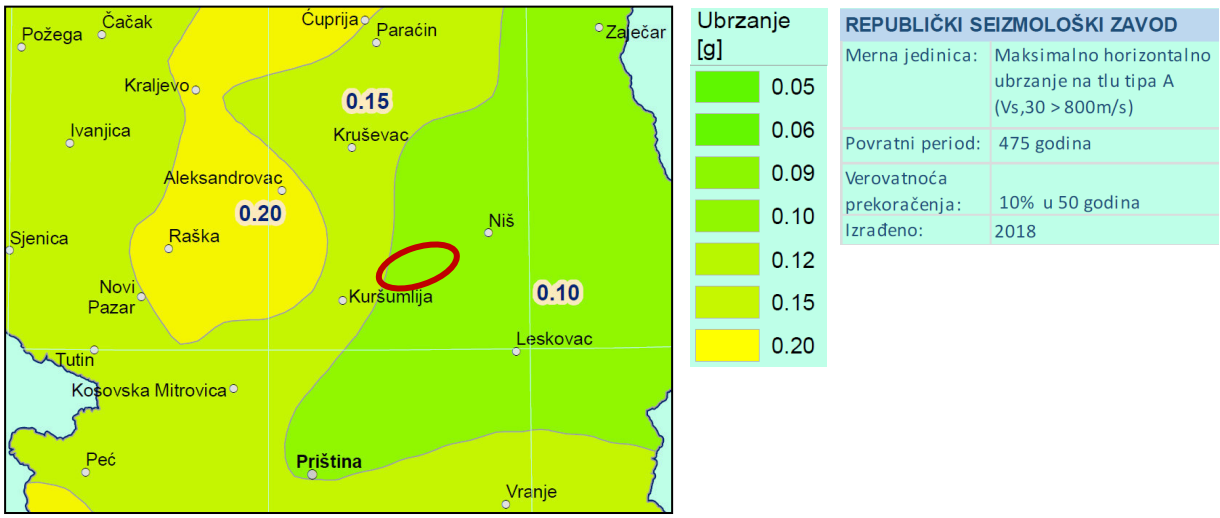

Сегмент карте сеизмичког хазарда Републике Србије - максимално хоризонтално убрзања на тлу, за повратни период 475 година (2018.)

У табели 6 су дате вредности сеизмичких параметара за временске повратне периоде од 95 и 475 година.

Сеизмички параметри за различите временске повратне периоде

сеизмички параметар	повратни период (године)	
	95	475
I_{max} (MCS)	VI - VII	VI - VIII
a_{max} (g)	0.06	0.10

Наведене вредности представљају основни степен сеизмичког интензитета, везан за средње услове тла.

7. УСЛОВИ ИЗГРАДЊЕ АУТОПУТА ПРЕМА ПРОЈЕКТУ ЗА ГРАЂЕВИНСКУ ДОЗВОЛУ

Ауто-пут Е-80 је део коридора која спаја Бугарску са Јадранским морем преко Србије и Албаније. То је Рута 7 у оквиру основне СЕЕТО мреже, приоритетни ауто-пут по националној стратегији републике Србије и СЕЕТО основне (високог приоритета) мреже који је од великог приоритета и значаја .

Рута 7, као један од главних путних коридора који повезује исток и запад кроз Србију, не повезује само Ниш и Приштину, већ је и главна веза са Коридором IV (који углавном пролази кроз Бугарску и Румунију) и са Коридором X преко Руте 6 (Скопље- Приштина) и Руте 2б (Сарајево- Подгорица-Влора). Деоница Е-80 од Просека до границе са Бугарском већ је изграђена и у употреби је.

Имплементацијом овог пројекта ауто-пут на Рути 7 повезаће Ниш - Приштину - Тирану – Драч, пружајући оптималну путну везу између Бугарске, Србије и Албаније, чиме би се повезало Црно и Јадранско море.

Очекује се да ће изградња новог ауто-пута значајно смањити време путовања, повећати ниво услуге и безбедности на путевима и побољшати регионалне саобраћајне активности, како путничке тако и теретне.

Општи циљ пројеката је развој путне инфраструктуре која доприноси одрживом развоју, расту запослености и подизању стандарда грађана, са циљем постизања равномернијег регионалног развоја. Пројектом ће се утврдити просторна, друштвена и економска оправданост инфраструктурног коридора ауто-пута Е-80, деоница Ниш-Мердаре.

За потребе изградње инфраструктурног коридора ауто-пута Е-80 Ниш-Мердаре усвојен је Просторни план подручја посебне намене инфраструктурног коридора ауто-пута Е-80, деоница Ниш – Мердаре (“Службени гласник РС”, број 102/17, 55/2019, 62/2019 и 68/2025).

Предметни коридор ауто-пута Е-80, Сектор I је од петље „Мерошина“ на ауто – путу Е-75 до петље Белољин (km 32+650) у оквиру кога се налазе 4 деонице:

- деоница 1: Мерошина – Мерошина 1, km 0+478,00 – km 5+670,00
- деоница 2: Мерошина 1 – Прокупље Исток, km 5+670,00 – km 14+300,00
- деоница 3: Прокупље Исток – Прокупље Запад, km 14+300,00 – km 27+096

- деоница 4: Прокупље Запад – Белољин, km 27+096 – km 32+650

Израђен је Идејни пројекат за пун профил аутопута за који је издат Извештај о извршеној стручној контроли Студије оправданости и идејног пројекта, број: 350-01-01074/2018-07, 06.06.2019. године од стране Републичке ревизионе комисије (стручне контроле). Студијом оправданости предвиђена је фазна изградња аутопута која подразумева извођење радова у две фазе. Прва фаза је изградња полупрофила ауто – пута са објектима у пуном профилу, док друга фаза подразумева изградњу пуног профила аутопута.

Деоница 4 има дужину од 5.5 km (km 27+096 – km 32+650). Пројектована осовина на овом делу аутопута прати трасу постојећег државног пута и постојеће железничке пруге. На целој деоници, пројектована осовина аутопута налази се са леве стране постојећег државног пута и постојеће железничке пруге, гледајући у правцу раста стационаже. Елементи плана и профила аутопута на овој деоници у највећој мери условљени су постојећом мрежом путева, где се водило рачуна да се густа мрежа путева нижег ранга, који су у колизији са аутопутем, што више задржи, без измештања и девијација. На тај начин, хоризонтална осовина компонована је из праваца и хоризонталних кривина великих радијуса R=5000m, R=2500m, R=1200m, R=1500m R=2500m.

Нивелету аутопута карактеришу благи успони и падови, како би се траса прилагодила и очувала постојећу мрежу путева који су у колизији са трасом, без великих измештања и девијација. Минимални нагиб износи in=0.30-0.50%, а максимални in=1.50%, и то на местима где нивелета пролази изнад постојећих асфалтних путева, како би се обезбедила довољна висина за слободан профил двотрачних путева.

Нормални попречни профили и конструктивни детаљи

Пројектом за грађевинску дозволу за изградњу Е80, Ниш-Плочник, полу-профил дефинисан је нормални попречни профил ауто-пута који представља типско решење у стандардним природним и стандардним саобраћајним условима. За предметну деоницу применити следеће елементе попречног профила за Vrač = 100 km/h:

- ширина возне траке ……...….ts = 3.50 m
- ширина ивичне траке…….....….ti = 0.50+0.50 m
- ширина зауставне траке……...….tz = 2.50 m
- ширина разделног појаса……..….Pt = 4.00 m
- ширина банкине……...…....…..b = 1.50 m

Денивелисани укрштаји са локалном путном мрежом

У подручју предметне деонице, Деонице 4 аутопута, пројектовани су објекти (подвожњаци) тамо где се основна траса аутопута укршта са постојећом путном мрежом, и то:

- На стационажи km 28+633.00 са државним путем IIБ-415
- На стационажи km 29+795.00 са пољским (земљаним) путем

На предметној деоници аутопута пројектована је једна денивелисана раскрсница: петља Белољин (тип раскрснице „труба“).

Атарски путеви

У циљу повезивања мреже атарских путева, пројектом су, унутар линије експропријације, на потребним локацијама, предвиђени путеви ширине 4m са застором од дробљеног агрегата. На тај начин је успостављен континуитет кретања возила овим путевима, и у склопу функционисања са мрежом осталих постојећих атарских путева омогућен је приступ свим парцелама које се граниче са појасом путних парцела.

Регулације водотокова

Траса новопројектоване деонице 4 (km 27+096 – km 32+650) аутопута Е-80 се укршта на четири локације са водотоковима.

Број регулације	Назив водотока	Стационажа на којој се водоток укршта са аутопутем
Рег 01	Планска река	Km 27+538
Рег 02	Дреновачки поток	Km 29+019
Рег 03	Конџељска река	Km 30+109
Рег 04	Здравинјска река	Km 31+793

Измештање и заштита електроенергетских објеката дистрибутивне мреже

Планираном изградњом деонице 4 аутопута Е-80 у Србији, деоница Ниш – Плочник угрожени су постојећи електроенергетски водови напонских нивоа, 35kV, 10kV и 1kV који су у колизији са предметном трасом аутопута, па је неопходна њихова реконструкција.

Према порасту стационаже и напонским нивоима евидентиране су следеће колизије:

Колизије 35КВ
Кабловски вод 35kV, дупли 7 x (XXE 49-A 1x150mm2) у km 28+630

Колизије 10КВ
Надземни вод 10kV, 2x(Al/Č 3x50mm2) у km 28+530

Колизије НН
Надземни вод 1kV, Ал/Ч 4x50/8mm2 у km 28+640 аутопута

Електроенергетске инсталације денивелисаних раскрсница и паркиралишта

За осветљење денивелисаних раскрсница и одморишта предвиђене су ЛЕД светиљке одговарајуће снаге. Светиљке се монтирају на стубове, одговарајуће висине, који су челични, округли конусни, вруће поцинковани споља и изнутра, и опремљени антивандал бравама. Напајање електричне инсталације осветљења денивелисане раскрснице „Белољин“, предвиђено је из новопројектоване трансформаторске станице 10/0,4кV; 250кVA, лоциране на платоу. Плато за трафостаницу је предвиђен поред будуће наплатне рампе, која се не гради у овој фази. Одабрана локација трафостанице је коначно решење и за следећу фазу изградње. Прикључак наведене ТС на средњенапонску мрежу надлежне Електродистрибуције биће предмет посебне документације. Предвиђена је уградња два разводна ормана јавног

осветљења (PO-JO1 и PO-JO2) који се напајају са НН развода нове ТС.

Путна телекомуникациона канализација (путни тк коридор)

Предметна канализација је пројектована у банкини и то са десне стране аутопута у правцу растуће стационаже од почетка деонице и састоји се од 4 ПЕХД цеви Ø50 (за удувавање оптике). Прелази преко мостова и пропуста планирани су увлачењем полиетиленских цеви мањег пречника кроз постојеће цеви у самом мосту или пропусту..Дуж трасе планирано је постављање монтажних дистрибутивних окана унутрашњих димензија 120cm x 60cm x 120cm.ТК окна се лоцирају искључиво ван саобраћајнице тј. поред банкине у косини.

Оптички кабл за телекомуникационо повезивање

Предмет пројекта је израда оптичке ИТС мреже за повезивање подсистема дуж читавог предметног коридора, тако да се обезбеди повезивање:

- подсистема планираних центара за контролу и управљање саобраћајем;
- подсистема саобраћајних петљи;
- подсистема наплатних станица;
- подсистема одморишта/паркинга дуж трасе;
- осталих објеката од значаја за функционисање ИТС система.

Измештања и заштите тк инфраструктуре

У зони радова на изградњи деонице 4 полупрофила аутопута Е80, Ниш-Плочник (km 27+096 до km 32+650), налази се постојећа телекомуникациона инфраструктура у власништву Предузећа за телекомуникације Телеком Србија.

КОЛИЗИЈА XIV - На стационажи km 28+600

На стационажи km 28+600 новопројектованог аутопута Е80 код места Поточић угрожена су два оптичка (ОК) каблаTOSM 03 (8x6)xIIx0.4x3.5 CMAN G652 иTOSM 03 (3x2)xIIx0.4x3.5 CMAN и бакарни кабл (БК) TK00V 150x4x0.6 ТК мреже Телекома Србија на релацији Мала Плана - доња Топоница због денивелисаног укрштања са Е80.Техничким решењем предвиђа се реконструкција дела постојеће ТК инфраструктуре.

Интелигентни транспортни системи (отворена деоница)

Пројектно решење интелигентног транспортног система је урађено тако да оставља могућност за повезивање, компатибилност и уклапања са припадајућом опремом и инфраструктуром између ИТС система, опреме и инфраструктуре Регионалног центра Ниш.

Саобраћај и саобраћајна сигнализација

Према важећој Уредби о категоризацији државних путева (Сл. гласник РС бр. 87/2023, 24/2024, 90/24, 28/25 и 34/26), предметни пут је дефинисан као државни пут IA реда са ознаком пута А12, као веза са државним путем А 1 (петља Мерошина) - Мерошина-Прокупље - Куршумлија - административна линија АП Косово и Метохија (Мердаре).
Саобраћајни знакови, односно вертикална сигнализација се састоји од стандардних

саобраћајних знакова и знакова обавештења за упућивање и вођење учесника у саобраћају. Ознакама на коловозу извршена је подела саобраћајних површина на саобраћајне траке као и усмеравање и каналисање возила у зони денивелисане раскрснице.
Саобраћајна опрема предвиђа постављање следећих типова заштитних ограда у зависности од врсте опасности: H2W4 бетонска ограда, H2W4 – овај тип ограде пројектован је у зонама мостова, H1W2– овај тип ограда пројектован је у разделном појасу у зони петље, H1W4 пројектована у зонама уливно – изливних рампи денивелисане раскрснице, H2W2 – пројектована у разделном појасу са подручјем деловања.

8. ОПИС ИДЕЈНОГ РЕШЕЊА УРБАНИСТИЧКОГ ПРОЈЕКТА

ИДЕЈНО РЕШЕЊЕ – Аутопут Е-80, Сектор 1 (0+000-39+419) од петље „Мерошина“ до насеља Плочник, ДЕОНИЦА 4: од km 27+096 до km 32+650

- Локација 1: Кружна раскрсница - веза државног пута IБ реда број 35 и денивелисане раскрснице „Белољин”
- Локација 2: Канал 1
- Локација 3: Канал 2
- Локација 4: Канал 3

Приказ предметних објеката (обележено црвеном бојом)

Локација 1: Кружна раскрсница - веза државног пута IБ реда број 35 и денивелисане раскрснице „Белољин”
Државни пут IБ реда број 35 је предвиђено да се повеже на аутопут Ниш-Плочник Деоницу 4 преко денивелисане раскрснице „Белољин”. Денивелисана раскрсница је типа „труба”. С

обзиром да техничка документација Фазе 1 аутопута Ниш-Плочник Деоница 4 не узима у обзир зону кружне раскрснице која се налази у продужетку рампе 5 поменуте денивелисане раскрснице, овом техничком документацијом је обрађена зона кружне раскрснице. Кружна раскрсница је пројектована са три крака, и то ка Мерошини, ка Плочнику и до стационаже km 0+925.00 крака 5 денивелисане раскрснице „Белољин”.

Функционалне и техничке карактеристике усвојених решења

Примењена је кружна раскрсница са пречником уписане кружнице D=50m.

Ширина кружног коловоза је одабрана на основу очитавања са графика садржаног у Правилнику о условима које са аспекта безбедности саобраћаја морају да испуњавају путни објекти и други елементи јавног пута (Сл. гласник РС број 50/11), и износи 6.5m. Извршена је провера проходности меродавног возила Седласти тегљач са полуприколицом. Саставни део графичке документације представља и крива проходности меродавног возила.

У циљу одржавања континуитета тока воде постојећег канала, дуж правца Мерошина – Плочник пројектован је путни канал који прихвата воду, спроводи је око зоне кружне раскрснице.

Попречни нагиб кружног коловоза је 2.5%.

Нивелациони приказ површине коловоза зоне кружне раскрснице, дат је у оквиру графичког прилога Нивелационог плана.

Одводњавање кружне раскрснице се врши на исти начин као и на постојећем делу трасе државног пута IБ реда број 35 у зони кружне раскрснице, одвођењем воде са коловоза преко банкине и косине.

У непосредној близини планиране кружне раскрнице, налазе се мањи број стамбених објеката и Манастир Топличке грачаница са регулисаним саобраћајним приступима. Приступ манастиру, објектима и катастарским парцема се задржава као у постојећем стању. Наведени објекти су ван граница Урбанистичког пројекта.

На државном путу IБ реда број 35 у працу Куршумлије са десне стране, ван обухвата Урбанистичког пројекта налази се и аутобуско стајалиште. Посебном техничком документацијом реконструкције државног пута IБ реда број 35 неопходно је бус стајалиште уредити и обележити адекватном саобраћајном сигнализацијом, све у складу са Законом и подзаконским актима који регулишу ову област.

Локација 2 – 4

У оквиру предметног ИДР Кружна раскрсница - веза државног пута IБ реда број 35 и денивелисане раскрснице „Белољин”, указала се потреба за увођењем додатних канала у сврси одводњавања – Канали бр. 2 и бр.3.

Поред наведеног, при изради основног пројекта деонице 4, Ниш – Плочник, у зони петље „Белољин“ извршено је одводњавање где су отицаји доведени до јаруге која је лоцирана унутар појаса експропријације. Како би се отицаји довели до крајњег реципијента, Концуљске реке, констатовало се да је потребна израда још једног канала у сврси наведеног – Канал бр.1. У складу са наведеним предмет овог ИДР-а је израда канала за одводњавање бр.1, 2 и 3.

Опис решења

Делови отицаја из зоне кружне раскрснице као и дела проширења тј платоа наплатне станице гравитирају према постојећој јарузи што је практично почетак канала бр.3. Канал бр.3 се доводи до улазне главе постојећег пружног пропуста Ø 1000.

Низводно од излазне главе пружног пропуста је почетак Канала бр.2, који се простире све до улазне главе пројектованог путног пропуста Ø 1000 на km 32+525.

Низводно од излазне главе путног пропуста на km 32+525 наставља се пројектовани канал у оквиру петље „Белољин“, који је обрађен кроз ПГД денице 4 Ниш – Плочник. Наведени пројектовани канал се доводи до постојеће јаруге у оквиру појаса експропријаце и наведене деонице. Како је потребна евакуација отицаја до крајњег реципијента, даљи транспорт отицаја обавиће се Каналом бр.1 до улива у Конџуљску реку.

Потребно је нагласити да ће се бетонирање канала извршити у приближним димензијама постојеће јаруге са дном од приближно 2 метра и косинама 1:1.5.

Даљом разрадом техничке документације дефинисаће се димензије канала и начин извођења.

9. *УСЛОВИ ЗА ИЗРАДУ УРБАНИСТИЧКОГ ПРОЈЕКТА*:

За потребе израде Урбанистичког пројекта прибављени су услови Имаоца јавних овлашћења. Услови Имаоца јавних овлашћења су саставни део Документационе основе.

Табела 6 – Списак прибављених услова Имаоца јавних овлашћења

	Институција	Број	датум
1.	ЈП Путеви Србије	953-8568/25-1	22.04.2025
2.	ЈП ЕМС	130-00-UTD-003-405/2025-002	14.04.2025
3.	ЕДС Србије	Д.10.20.-137801/2-2025	06.05.2025
4.	ЈП Србијагас	06-07-11/549/1	28.04.2025
5.	Југоросгас ад Београд	Н/К-152	03.04.2025
6.	ЈП Телеком Србије	Д211-152061/3 -2025СЈ	14.04.2025
7.	СББ	LU-79/2025	10.04.2025.
8.	ЈКП Водовод Прокупље	1333/1	11.04.2025
9.	ЈВП Србијаводе	3931/1	28.04.2025
10.	Завод за заштиту природе	021-1496/3	02.06.2025
11.	Завод за заштиту споменика културе Ниш	689/2-02	14.04.2025
12.	Инфраструктура Железнице Србије	26/2025-551-I	09.05.2025

Пројектовање саобраћајнице:

При пројектовању и извођењу радова у свему се прджавати услова за израду Урбанистичког пројекта ЈП Путеви Србије бр. 953-8568/25-1од 22.04.2025.

Електроенергетска мрежа:

Укрштање и паралелно вођење:
При пројектовању и извођењу радова у свему се прджавати услова за израду Урбанистичког пројекта ЕПС - Огранак Прокупље

- Д.10.20.-137801/2-2025 од 06.05.2025.

Телекомуникациона мрежа:

При пројектовању и извођењу радова у свему се прджавати услова:

- Телеком Србија, Одељење за планирање и изградњу мреже Ниш, број Д211-152061/3 - 2025СЈ од 14.04.2025. године.

Мрежа далековода:

Увидом у податке из услова у констатовано је да у обухвату Урбанистичког пројекта нема објекта у надлежности ЈП ЕМС.

Мрежа гасовода: У обухвату Урбанистичког пројекта нема инсталација Србијагаса и Југорусгаса

10. ПОСЕБНИ УСЛОВИ:

Заштита природе:

При пројектовању и изградњи у свему се придржавати услова Завода за заштиту природе Србије, Београд, број 021-1496/3 02.06.2025. године.

У складу са Законом и подзаконским актима Студије о процени утицаја на животну средину потврђеном за потребе израде Идејног пројекта.

Заштита културних добара:

Увидом у Централни регистар непокретних културних добара који води Републички завод за заштиту споменика културе утврђено је да на простору наведених катастарских парцела, нема непокретних културних добара од изузетног значаја.

При пројектовању и изградњи у свему се придржавати услова Завода за заштиту споменика културе Ниш, број 689/2-02 од 14.04.2025.

11. МЕРЕ ЗАШТИТЕ ЖИВОТНЕ СРЕДИНЕ

Решењем бр. 353-02-1541/2018-03 од 31.07.2019. год Министарство заштите животне средине дало је Сагласност на Студију о процени утицаја на животну средину. (Прилог – Документациона основа). Предмет истраживања Студије о процени утицаја на животну средину је аутопут Ниш-Плочник.

У Студији је обрађен опис локације, опис пројекта, главне алтернативе, постојеће стање животне средине, значајни утицаји на: становништво, екосистеме, воду, ваздух, земљиште, микроклиму, културно историјско и археолошко наслеђе, пејсаж, утицај буке и вибрација као и међусобни однос наведених фактора. Обрађени су утицаји у случају удеса, представљене мере заштите и праћење стања животне средине.

Мере заштите прописане Студијом о процени утицаја су обавезујуће за Инвеститора/Извођача у фази изградње и фази реализације.

12. УСЛОВИ ЗА ДЕФИНИСАЊЕ ПУТНЕ ПАРЦЕЛЕ

ПРАВИЛА ПАРЦЕЛАЦИЈЕ И УСЛОВИ ЗА ДЕФИНИСАЊЕ ГРАЂЕВИНСКИХ ПАРЦЕЛА

Правила за парцелацију одређују величину тј. површину и облик грађевинске парцеле која се може формирати и омогућавају изградњу објекта у складу са осталим правилима. Грађевинска парцела се формира деобом или спајањем целих или делова катастарских парцела, односно парцелацијом или препарцелацијом, а има облик близак правоугаонику или трапезу. Уколико се објекат простире преко територија две или више катастарских општина, формира се једна или више грађевинских парцела, тако да једна грађевинска парцела представља збир делова појединачних катастарских парцела унутар границе катастарске општине.

Планом су дефинисане јавне парцеле за директно спровођење:
- саобраћајних површина (означене са J1-25),

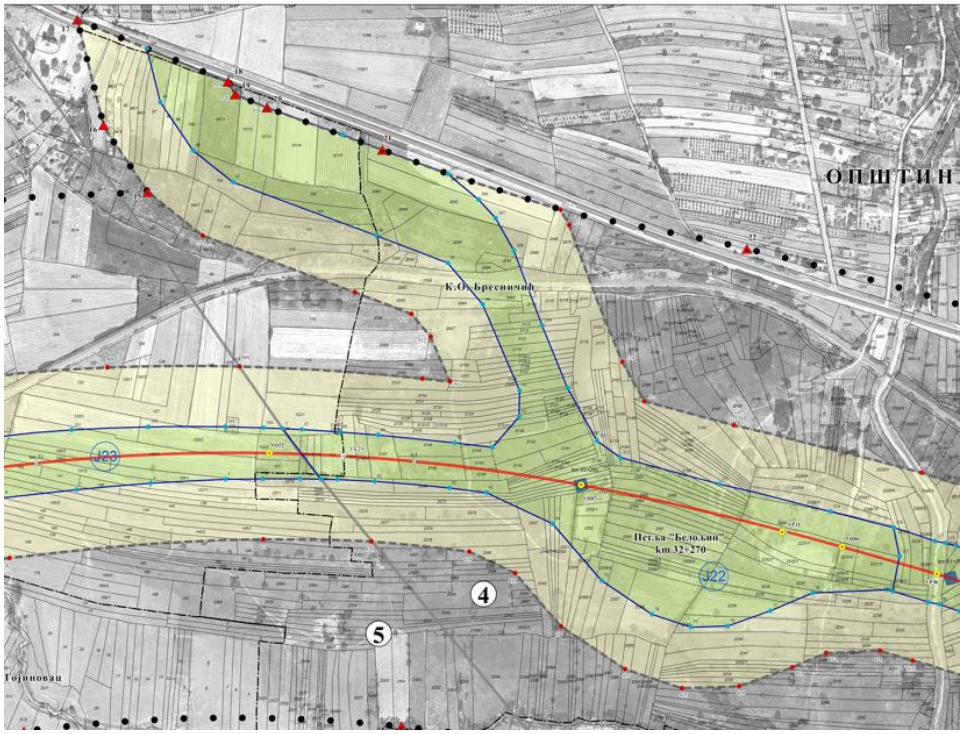

Урбанистичким пројектом дати су елементи за обележавање четри нове грађевинске парцеле јавне намене и то: грађевинска парцела саобраћајне површине J22a, и водне парцеле B2-B4.

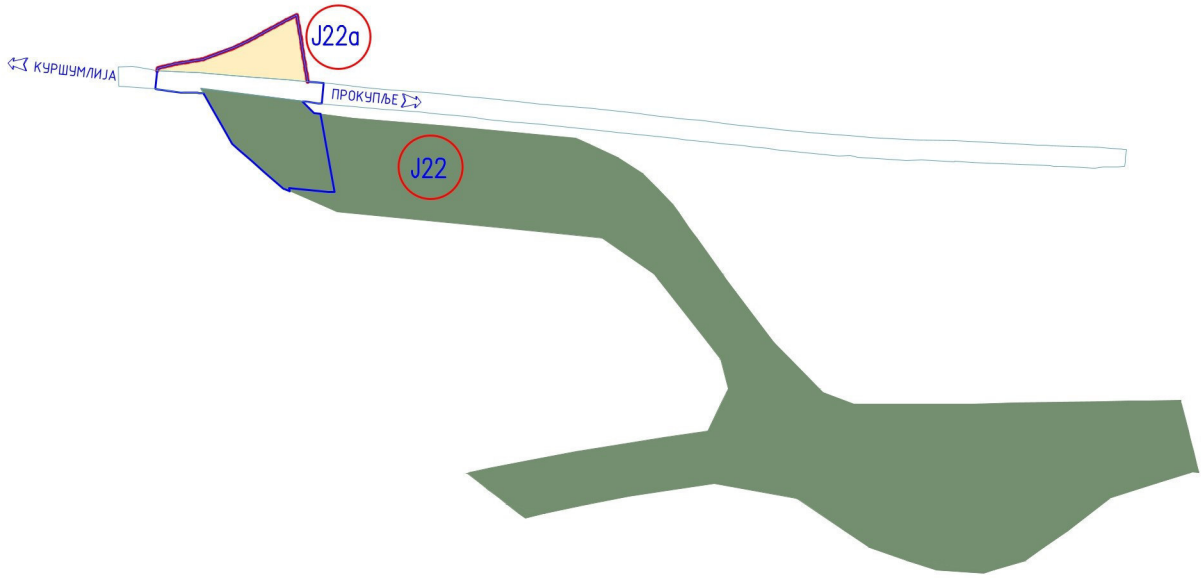

Локација 1 грађевинска парцела јавне намене – саобраћајна површина J22a

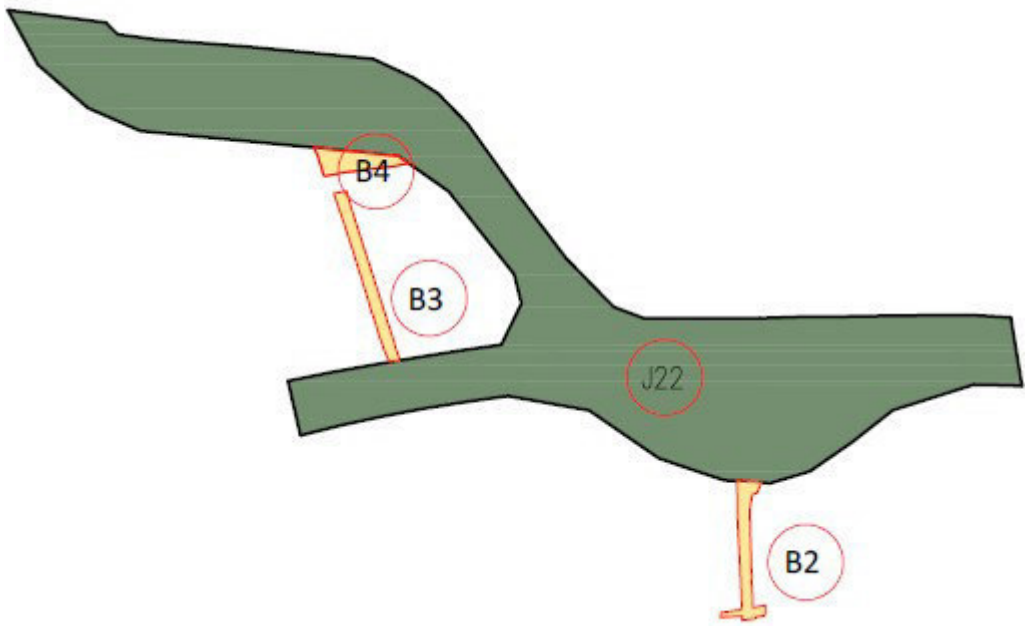

Локација 2 – 4 – водне парцеле B2 – B3 – B4

На графичком приказу дат је предлог проширења парцеле јавне намене (површина обојена жутом бојом). Површине и облици свих парцела су аналитички одређени.

Нова регулациона линија описана је координатама тачака по катастарским општинам које су пописане у табелама 1, 2 и 3. Нова регулациона линија приказана је на свим графичким прилозима.

Планирана парцелација –

Просторним планом предложено је формирање грађевинских парцела земљишта јавне намене J1 – J25, за изградњу раскрсница, кружних токова, прелаза и деоница саобраћајнице, а парцеле водног земљишта обухватају корито канала и приобално земљиште.

Коридори Србије доо су на основу Плана израдили Геодетски елаборат за решавање имовинско - правних односа на планираном аутопуту. Оверен катастарско-топографски план, на деловима где се врше измене приложен је у документационој основи.

У табелама је дат преглед површина катастарских парцела које су обухваћене Урбанистичким пројектом и које представљају делове нову путну парцелу и парцеле водног земљишта.

Тачна површина биће утврђена у поступку спровођења измена у катастарском операту у Законом прописаној процедури.

Табела 7 Преглед површина постојећих и нових парцела

Локација 1 - J22a (саобраћајна површина – путна парцел)

број парцеле	Површина парцеле (m²)	површина која се експроприше (m²)	део који се експроприше	катастарска општина	СКН Прокупље
1165	5620	**5620**	цела	К.О. Бресничић	С.К.Н. Прокупље

Локација 2 - B2 (канал – водна парцела)

број парцеле	Површина парцеле (m²)	површина која се експроприше (m²)	део који се експроприше	катастарска општина	СКН Прокупље
2358/2	2720	626	део	К.О. Бресничић	С.К.Н. Прокупље
2240/2	2296	78	део	К.О. Бресничић	С.К.Н. Прокупље
2282	1131	1132	цела	К.О. Бресничић	С.К.Н. Прокупље
2283/2	383	383	цела	К.О. Бресничић	С.К.Н. Прокупље
2247	4147	147	део	К.О. Прекадин	С.К.Н. Прокупље
266	4024	174	део	К.О. Прекадин	С.К.Н. Прокупље
265	2568	152	део	К.О. Прекадин	С.К.Н. Прокупље
256/1	2255	58	део	К.О. Прекадин	С.К.Н. Прокупље

Локација 3 - В3 (канал – водна парцела)

број парцеле	Површина парцеле (m²)	површина која се експроприше (m²)	део који се експроприше	катастарска општина	СКН Прокупље
2092	1628	244	део	К.О. Бресничић	С.К.Н. Прокупље
2095	1792	245	део	К.О. Бресничић	С.К.Н. Прокупље
2096	2524	420	део	К.О. Бресничић	С.К.Н. Прокупље
2098	4205	553	део	К.О. Бресничић	С.К.Н. Прокупље
2099	1471	132	део	К.О. Бресничић	С.К.Н. Прокупље
2102	1431	142	део	К.О. Бресничић	С.К.Н. Прокупље
2103	2448	243	део	К.О. Бресничић	С.К.Н. Прокупље
2104/1	3135	191	део	К.О. Бресничић	С.К.Н. Прокупље
2121/1	1203	76	део	К.О. Бресничић	С.К.Н. Прокупље
2122/1	1975	117	део	К.О. Бресничић	С.К.Н. Прокупље
2123	639	102	део	К.О. Бресничић	С.К.Н. Прокупље
2129	645	94	део	К.О. Бресничић	С.К.Н. Прокупље
2130	523	116	део	К.О. Бресничић	С.К.Н. Прокупље
2145	966	103	део	К.О. Бресничић	С.К.Н. Прокупље
2148/1	695	58	део	К.О. Бресничић	С.К.Н. Прокупље

Локација 4 - В4 (канал – водна парцела)

број парцеле	Површина парцеле (m²)	површина која се експроприше (m²)	део који се експроприше	катастарска општина	СКН Прокупље
2085/2	605	605	цела	К.О. Бресничић	С.К.Н. Прокупље
2091	327	327	цела	К.О. Бресничић	С.К.Н. Прокупље
2090	293	293	цела	К.О. Бресничић	С.К.Н. Прокупље
2086/3	842	842	цела	К.О. Бресничић	С.К.Н. Прокупље

13. СПРОВОЂЕЊЕ УРБАНИСТИЧКОГ ПРОЈЕКТА

Овај урбанистички пројекат урађен је у складу са чл. 60, став 2. Закона о планирању и изградњи („Службени гласник РС“, број 72/2009, 81/2009-исправка, 64/2010-одлука УС, 24/2011, 121/2012, 42/2013-одлука УС, 50/2013-одлука УС, 98/2013 – одлука УС, 132/2014, 145/2014, 83/2018, 31/2019, 37/2019-др. закон, 9/2020, 52/2021,62/2023 и 91/2025) и Правилником о садржини, начину и поступку израде докумената просторног и урбанистичког планирања („Службени гласник РС“, број 32/2019, 30/2025 и 34/2026).

Техничком документацијом су дозвољена одступања у односу на решење приказано у Урбанистичком пројекту у оквиру дефинисане нових површина у складу предложеним регулационим линијама. Приказане стационаже су оријентационе и утврдиће се прецизно техничком документацијом.

Потврђен Урбанистички пројекат представља основ за добијање Локацијских услова, исходовање нове грађевинске дозволе или измену постојеће грађевинске дозволе за изградњу предметне деоница 4 аутопута Е – 80 Ниш – Мердаре. Урбанистички пројекат је основ за израду Геодетског елабората за решавање имовинско - правних односа.

Елаборат геодетског обележавања је основ за дефинисање јавне парцеле.

Београд, 2026. године

ОДГОВОРНИ УРБАНИСТА,

ИНЖЕЊЕРСКА КОМОРА СРБИЈЕ
Јелена
М. Стојков
дипл. инж. арх.
200 0041 03
ОДГОВОРНИ УРБАНИСТА

Јелена Стојков, дипл.инж.арх.
(лиценца број: 200 0041 03)

III) ГРАФИЧКИ ПРИЛОЗИ

Пројектант: **ИНСТИТУТ ЗА ПУТЕВЕ** **АД Београд**	Инвеститор: **Коридори Србије доо** **Путеви Србије доо**
Врста техничке документације: **Урбанистички пројекат** **Младен Капетановић**,дипл. грађ.инж. бр.лиценце: 315 М457 13	Објекат: Аутопут Е-80, Сектор 1 (0+000-39+419) од петље „Мерошина" до насеља Плочник, ДЕОНИЦА 4: од km 27+096 до km 32+650
Одговорни урбаниста: **Јелена Стојков**, дипл.инж.арх.	Назив свеске: Урбанистички пројекат изградње објекта јавне намене Аутопута Е-80, Сектор 1 ДЕОНИЦА 4: од km 27+096 до km 32+650; • **Локација 1** - 4
Сарадници: Ма Мирослав Марић дипл.пр.планер.	Назив цртежа: Прегледна карта УП - а Бр.цртежа: 1

КО Бресничић

КО Концељ

Локација 1 - кружна раскрсница (J22a)

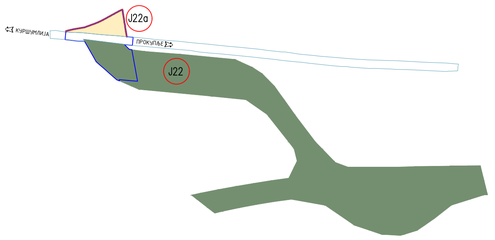

ЛЕГЕНДА

- Граница Урбанистичког пројекта
- додатне површине за утврђивање јавног интереса
- Нова регулациона линија
- 3822/1 — Граница и број катастарске парцеле
- Граница катастарске општине

Пројектант: **ИНСТИТУТ ЗА ПУТЕВЕ** **АД Београд**	Инвеститор: **Коридори Србије доо** **Путеви Србије доо**
Врста техничке документације: **Урбанистички пројекат** **Младен Капетановић**,дипл. грађ.инж. бр.лиценце: 315 М457 13	Објекат: Аутопут Е-80, Сектор 1 (0+000-39+419) од петље „Мерошина" до насеља Плочник, ДЕОНИЦА 4: од km 27+096 до km 32+650
Одговорни урбаниста: **Јелена Стојков**, дипл.инж.арх.	Назив свеске: Урбанистички пројекат изградње објекта јавне намене Аутопута Е-80, Сектор 1 ДЕОНИЦА 4: од km 27+096 до km 32+650; • **Локација 1** - Кружна раскрсница - веза државног пута IБ реда број 35 и денивелисане раскрснице „Белољин"
Сарадници: Ма Мирослав Марић дипл.пр.планер.	Назив цртежа: Катастарско-топографски план са обухватом УП-а Размера: 1:500 Бр.цртежа: Л1/2

Локација 2 - КАНАЛ 1 (В2)

КО Бресничић

КО Прекадин

ПУТ ЗЕМЉА

ТРЕВА

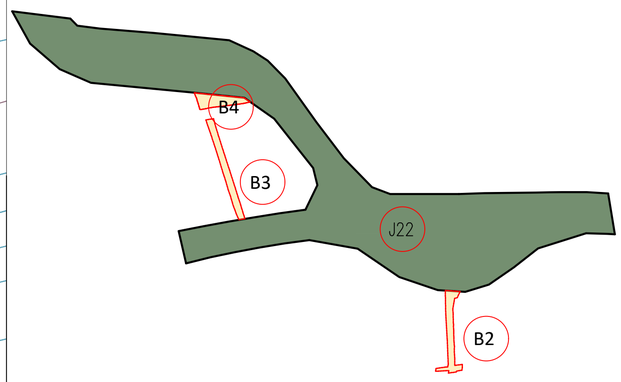

ЛЕГЕНДА

- Граница Урбанистичког пројекта
- додатне површине за утврђивање јавног интереса
- Нова регулациона линија
- 3822/1 — Граница и број катастарске парцеле
- Граница катастарске општине

Пројектант: **ИНСТИТУТ ЗА ПУТЕВЕ** **АД Београд**	Инвеститор: **Коридори Србије доо** **Путеви Србије доо**
Врста техничке документације: **Урбанистички пројекат**	Објекат: Аутопут Е-80, Сектор 1 (0+000-39+419) од петље „Мерошина" до насеља Плочник, ДЕОНИЦА 4: од km 27+096 до km 32+650
Бојан Бркић,дипл. грађ.инж. бр.лиценце: 316 6919 04	Назив свеске: Урбанистички пројекат изградње објекта јавне намене Аутопута Е-80, Сектор 1 ДЕОНИЦА 4: од km 27+096 до km 32+650 • **Локација 2** - канал бр. 1
Одговорни урбаниста: **Јелена Стојков**, дипл.инж.арх.	
Сарадници: Ма Мирослав Марић дипл.пр.планер. Данка Симић грађ.инж.	Назив цртежа: Катастарско топографски план са обухватом УП-а
Размера: 1:500	Бр.цртежа: Л2/2

Локација 4 - КАНАЛ 3 (В4)

Локација 3 - КАНАЛ 2 (В3)

КО Бресничић

Rural road

Атарски пут

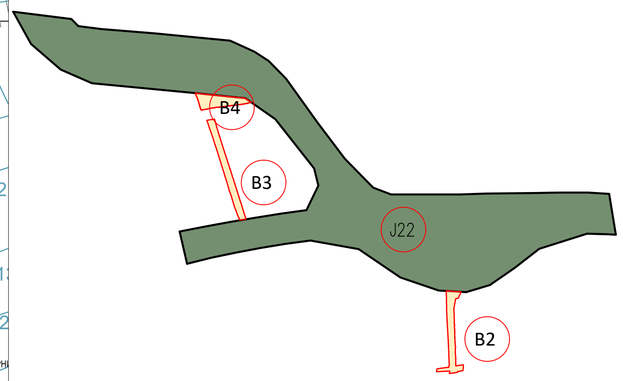

ЛЕГЕНДА

- Граница Урбанистичког пројекта
- додатне површине за утврђивање јавног интереса
- Нова регулациона линија
- 3822/1 Граница и број катастарске парцеле
- Граница катастарске општине

Пројектант: **ИНСТИТУТ ЗА ПУТЕВЕ** **АД Београд**	Инвеститор: **Коридори Србије доо** **Путеви Србије доо**
Врста техничке документације: **Урбанистички пројекат**	Објекат: Аутопут Е-80, Сектор 1 (0+000-39+419) од петље „Мерошина“ до насеља Плочник, ДЕОНИЦА 4: од km 27+096 до km 32+650
Бојан Бркић,дипл. грађ.инж. бр.лиценце: 316 6919 04	Назив свеске: Урбанистички пројекат изградњеобјекта јавне намене Аутопута Е-80, Сектор 1 ДЕОНИЦА 4: од km 27+096 до km 32+650; • **Локација 3** - канал бр. 2
Одговорни урбаниста: **Јелена Стојков**, дипл.инж.арх.	
Сарадници: Ма Мирослав Марић дипл.пр.планер. Данка Симић грађ.инж.	Назив цртежа: Катастарско топографски план са обухватом УП-а Размера: 1:2000 Бр.цртежа: Л3/2

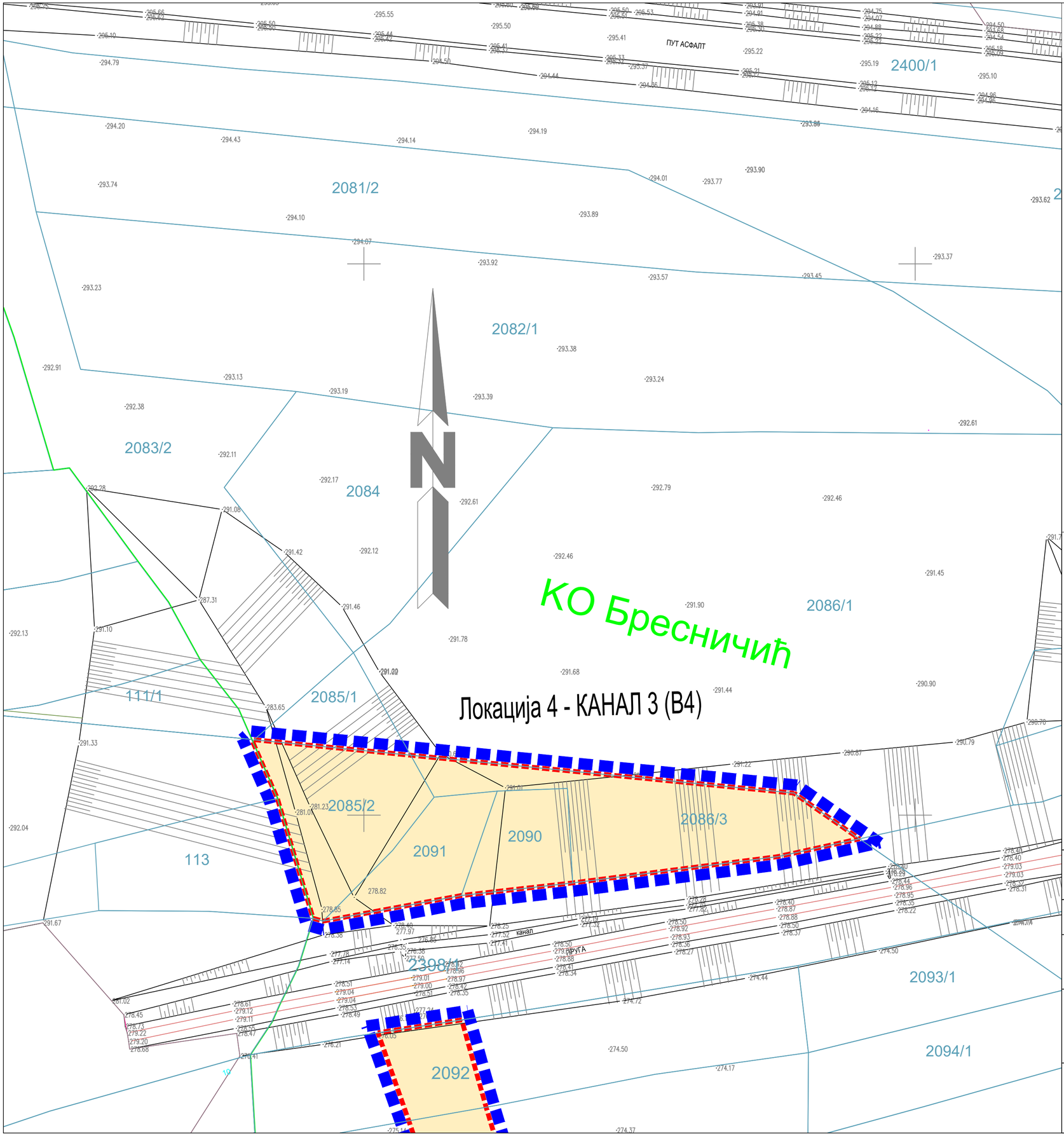

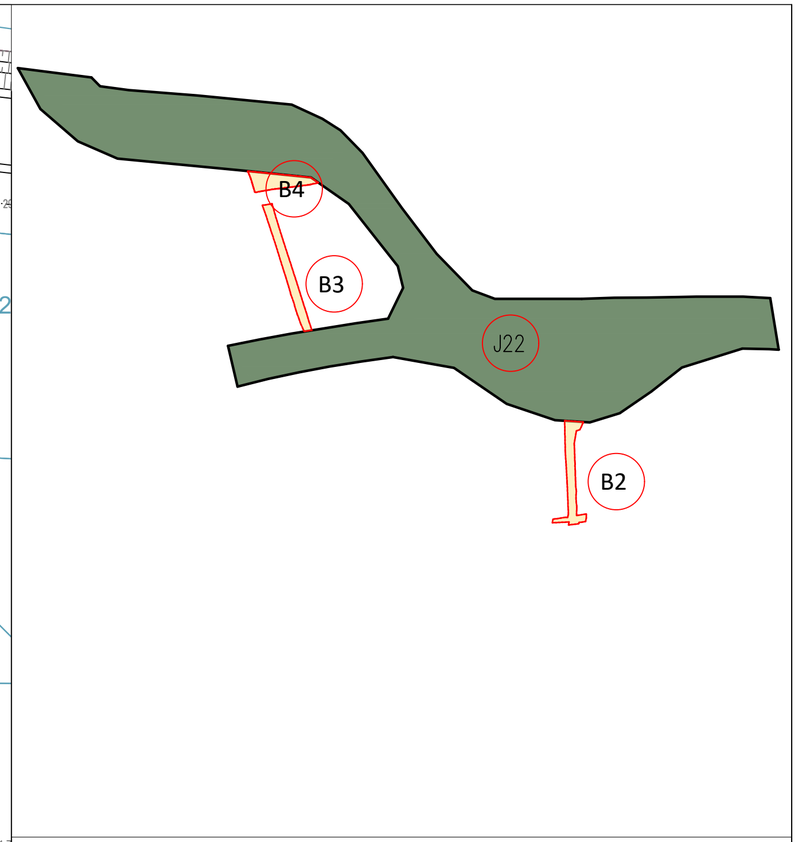

ЛЕГЕНДА

- Граница Урбанистичког пројекта
- додатне површине за утврђивање јавног интереса
- Нова регулациона линија
- 3822/1 — Граница и број катастарске парцеле
- Граница катастарске општине

Пројектант:
ИНСТИТУТ ЗА ПУТЕВЕ
АД Београд

Инвеститор:
Коридори Србије доо
Путеви Србије доо

Врста техничке документације:
Урбанистички пројекат

Бојан Бркић,дипл. грађ.инж.
бр.лиценце:
316 6919 04

Објекат:
Аутопут Е-80, Сектор 1 (0+000-39+419) од петље „Мерошина“ до насеља Плочник, ДЕОНИЦА 4: од km 27+096 до km 32+650

Назив свеске:
Урбанистички пројекат изградње објекта јавне намене Аутопута Е-80, Сектор 1
ДЕОНИЦА 4: од km 27+096 до km 32+650;
- **Локација 4** - канал бр. 3

Одговорни урбаниста:
Јелена Стојков, дипл.инж.арх.

ИНЖЕНЈЕРСКА КОМОРА СРБИЈЕ
Јелена М. Стојков
дипл. инж. арх.
290 0041 03

Сарадници:
Ма Мирослав Марић дипл.пр.планер.
Данка Симић грађ.инж.

Назив цртежа:
Катастарско топографски план са обухватом УП-а

Размера: 1:2000

Бр.цртежа: Л4/2

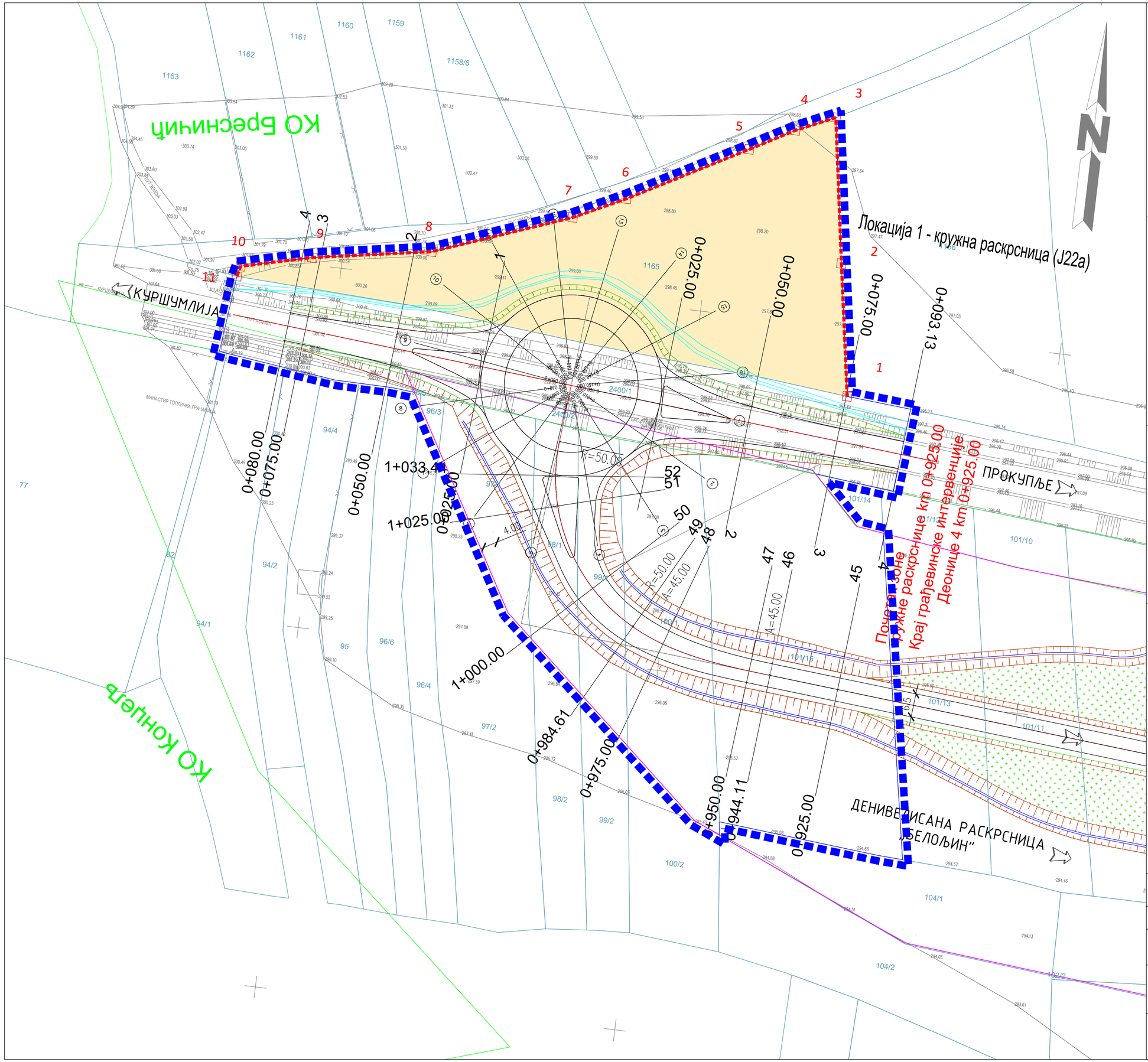

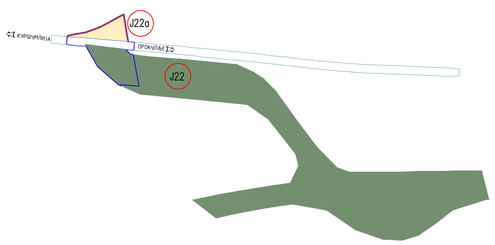

НОРМАЛНИ ПОПРЕЧНИ ПРОФИЛ НА ДЕЛУ ПРИКЉУЧНИХ КРАКА

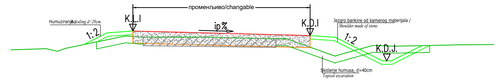

НОРМАЛНИ ПОПРЕЧНИ ПРОФИЛ НА ДЕЛУ КРУЖНОГ КОЛОВОЗА

број тачке	координате тачке Y	X	катастарска општина	СКН Прокупље
1	7535943.03	4788881.39	К.О. Бресничић	С.К.Н. Прокупље
2	7535937.11	4788917.63	К.О. Бресничић	С.К.Н. Прокупље
3	7535930.80	4788957.52	К.О. Бресничић	С.К.Н. Прокупље
4	7535920.11	4788952.69	К.О. Бресничић	С.К.Н. Прокупље
5	7535908.05	4788945.98	К.О. Бресничић	С.К.Н. Прокупље
6	7535875.99	4788928.40	К.О. Бресничић	С.К.Н. Прокупље
7	7535861.91	4788921.53	К.О. Бресничић	С.К.Н. Прокупље
8	7535824.34	4788907.53	К.О. Бресничић	С.К.Н. Прокупље
9	7535791.80	4788902.01	К.О. Бресничић	С.К.Н. Прокупље
10	7535772.38	4788897.29	К.О. Бресничић	С.К.Н. Прокупље
11	7535771.68	4788894.40	К.О. Бресничић	С.К.Н. Прокупље

ЛЕГЕНДА

- Граница Урбанистичког пројекта
- додатне површине за утврђивање јавног интереса
- Нова регулациона линија
- 3822/1 — Граница и број катастарске парцеле
- Граница катастарске општине
- Граница путне парцеле према ППППН
- 13 — ознака аналитичко геодетске тачке

Пројектант:
ИНСТИТУТ ЗА ПУТЕВЕ
АД Београд

Инвеститор:
Коридори Србије доо
Путеви Србије доо

Врста техничке документације:
Урбанистички пројекат

Младен Капетановић,дипл. грађ.инж.
бр.лиценце:
315 М457 13

Објекат:
Аутопут Е-80, Сектор 1 (0+000-39+419) од петље „Мерошина" до насеља Плочник, ДЕОНИЦА 4: од km 27+096 до km 32+650

Одговорни урбаниста:
Јелена Стојков, дипл.инж.арх.

Назив свеске:
Урбанистички пројекат изградње објекта јавне намене Аутопута Е-80, Сектор 1
ДЕОНИЦА 4: од km 27+096 до km 32+650;
- **Локација 1** - Кружна раскрсница - веза државног пута IБ реда број 35 и денивелисане раскрснице „Белољин"

Сарадници:
Ма Мирослав Марић дипл.пр.планер.

Назив цртежа:
Регулационо-нивелационо план

Размера: 1:500

Бр.цртежа: Л1/3

број тачке	координате тачке Y	координате тачке X	катастарска општина	СКН Прокупље
12	7536696.15	4788323.25	К.О. Бресничић	С.К.Н. Прокупље
13	7536703.00	4788322.74	К.О. Бресничић	С.К.Н. Прокупље
14	7536702.58	4788321.33	К.О. Бресничић	С.К.Н. Прокупље
15	7536701.68	4788319.83	К.О. Бресничић	С.К.Н. Прокупље
16	7536697.48	4788310.58	К.О. Бресничић	С.К.Н. Прокупље
17	7536692.23	4788309.12	К.О. Бресничић	С.К.Н. Прокупље
18	7536688.64	4788289.04	К.О. Бресничић	С.К.Н. Прокупље
19	7536689.24	4788279.00	К.О. Бресничић	С.К.Н. Прокупље
20	7536689.71	4788261.26	К.О. Бресничић	С.К.Н. Прокупље
21	7536690.08	4788257.33	К.О. Бресничић	С.К.Н. Прокупље
22	7536689.88	4788254.15	К.О. Бресничић	С.К.Н. Прокупље
23	7536690.10	4788250.71	К.О. Бресничић	С.К.Н. Прокупље
24	7536690.18	4788249.06	К.О. Бресничић	С.К.Н. Прокупље
25	7536690.36	4788246.83	К.О. Бресничић	С.К.Н. Прокупље
26	7536690.43	4788242.74	К.О. Бресничић	С.К.Н. Прокупље
27	7536690.68	4788232.90	К.О. Бресничић	С.К.Н. Прокупље
28	7536691.05	4788223.22	К.О. Бресничић	С.К.Н. Прокупље
29	7536691.68	4788216.83	К.О. Бресничић	С.К.Н. Прокупље
30	7536692.06	4788214.65	К.О. Бресничић	С.К.Н. Прокупље
31	7536691.57	4788209.38	К.О. Бресничић	С.К.Н. Прокупље
32	7536691.53	4788204.17	К.О. Бресничић	С.К.Н. Прокупље
33	7536691.94	4788198.15	К.О. Бресничић	С.К.Н. Прокупље
34	7536692.56	4788191.72	К.О. Бресничић	С.К.Н. Прокупље
35	7536692.52	4788177.18	К.О. Бресничић /	С.К.Н. Прокупље
36	7536707.42	4788179.33	К.О. Бресничић /	С.К.Н. Прокупље
37	7536707.43	4788172.87	К.О. Прекадин	С.К.Н. Прокупље
38	7536706.45	4788167.64	К.О. Прекадин	С.К.Н. Прокупље
39	7536696.10	4788166.11	К.О. Прекадин	С.К.Н. Прокупље
40	7536695.78	4788164.26	К.О. Прекадин	С.К.Н. Прокупље
41	7536679.89	4788162.18	К.О. Прекадин	С.К.Н. Прокупље
42	7536680.80	4788167.01	К.О. Прекадин	С.К.Н. Прокупље
43	7536654.63	4788165.71	К.О. Прекадин	С.К.Н. Прокупље
44	7536655.63	4788171.28	К.О. Прекадин	С.К.Н. Прокупље
45	7536674.89	4788174.11	К.О. Прекадин	С.К.Н. Прокупље
46	7536678.50	4788174.03	К.О. Прекадин	С.К.Н. Прокупље
47	7536679.62	4788178.96	К.О. Бресничић /	С.К.Н. Прокупље
48	7536677.65	4788228.33	К.О. Бресничић	С.К.Н. Прокупље
49	7536674.75	4788277.97	К.О. Бресничић	С.К.Н. Прокупље
50	7536674.47	4788289.25	К.О. Бресничић	С.К.Н. Прокупље
51	7536673.82	4788324.90	К.О. Бресничић	С.К.Н. Прокупље

Локација 2 - КАНАЛ 1 (В2)

КО Бресничић

КО Прекадин

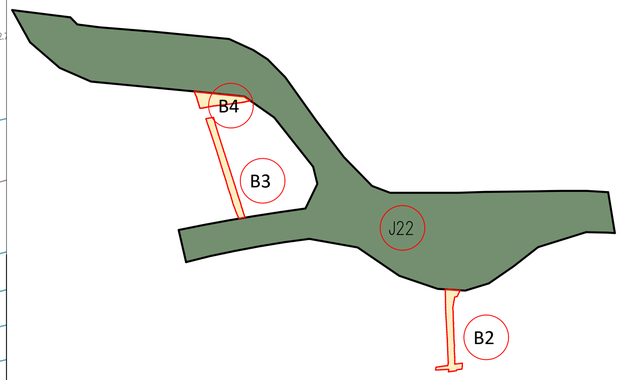

КАРАКТЕРИСТИЧНИ ПОПРЕЧНИ ПРОФИЛ КАНАЛА

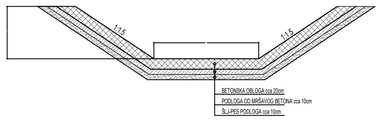

ЛЕГЕНДА

- Граница Урбанистичког пројекта
- додатне површине за утврђивање јавног интереса
- Нова регулациона линија
- 3822/1 — Граница и број катастарске парцеле
- Граница катастарске општине
- Граница ППППН аутопута
- Граница путне парцеле према ППППН
- 13 — ознака аналитичко геодетске тачке

Пројектант:
ИНСТИТУТ ЗА ПУТЕВЕ
АД Београд

Инвеститор:
Коридори Србије доо
Путеви Србије доо

Врста техничке документације:
Урбанистички пројекат

Бојан Бркић,дипл. грађ.инж.
бр.лиценце:
316 6919 04

Одговорни урбаниста:
Јелена Стојков, дипл.инж.арх.

Објекат:
Аутопут Е-80, Сектор 1 (0+000-39+419) од петље „Мерошина" до насеља Плочник, ДЕОНИЦА 4: од km 27+096 до km 32+650

Назив свеске:
Урбанистички пројекат изградње објекта јавне намене Аутопута Е-80, Сектор 1
ДЕОНИЦА 4: од km 27+096 до km 32+650;
- **Локација 2** - канал бр. 1

Сарадници:
Ма Мирослав Марић дипл.пр.планер.
Данка Симић грађ.инж.

Назив цртежа:
Регулационо-нивелациони план

Размера: 1:500

Бр.цртежа: Л2/3

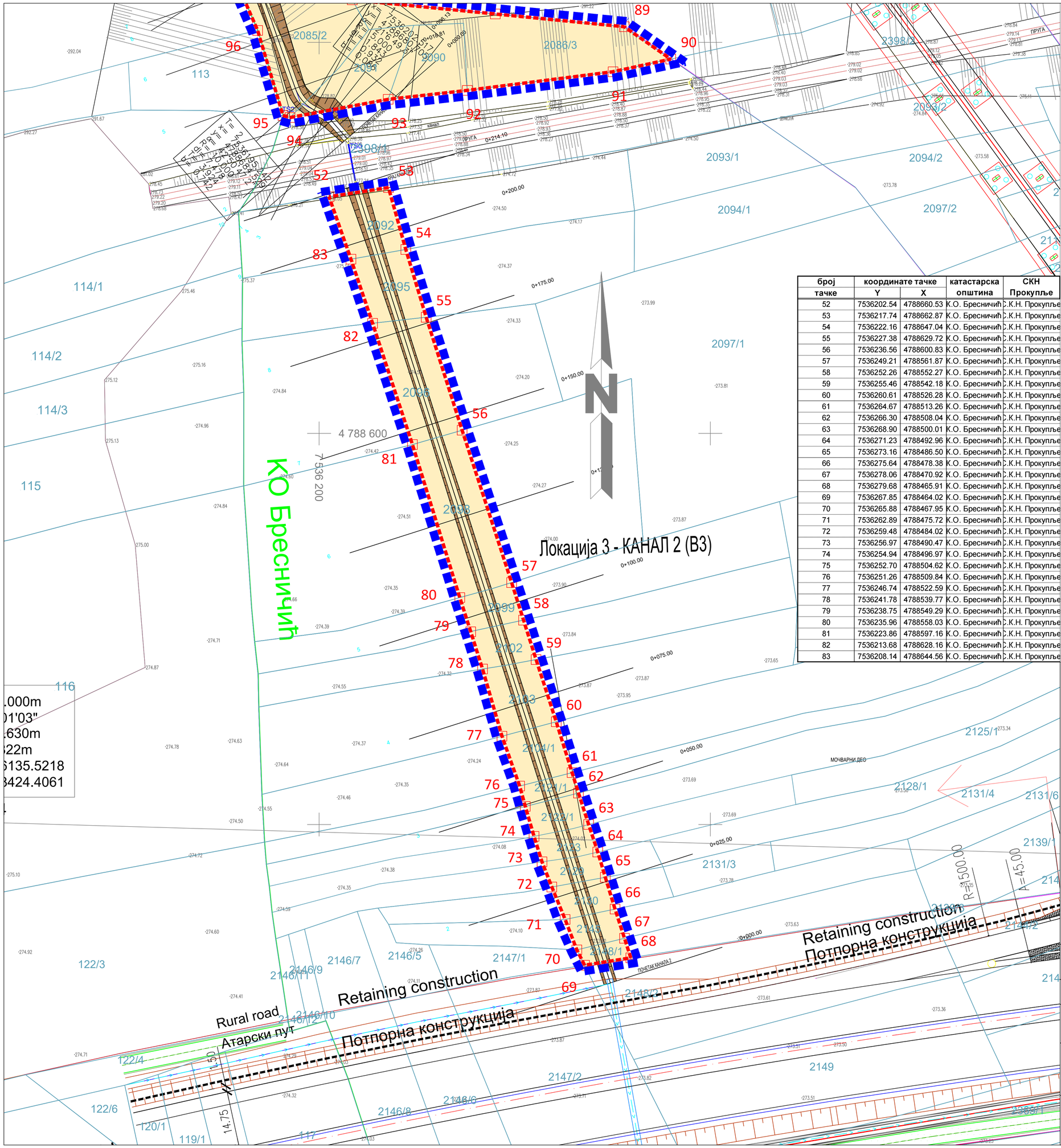

број тачке	координате тачке Y	координате тачке X	катастарска општина	СКН Прокупље
52	7536202.54	4788660.53	К.О. Бресничић	С.К.Н. Прокупље
53	7536217.74	4788662.87	К.О. Бресничић	С.К.Н. Прокупље
54	7536222.16	4788647.04	К.О. Бресничић	С.К.Н. Прокупље
55	7536227.38	4788629.72	К.О. Бресничић	С.К.Н. Прокупље
56	7536236.56	4788600.83	К.О. Бресничић	С.К.Н. Прокупље
57	7536249.21	4788561.87	К.О. Бресничић	С.К.Н. Прокупље
58	7536252.26	4788552.27	К.О. Бресничић	С.К.Н. Прокупље
59	7536255.46	4788542.18	К.О. Бресничић	С.К.Н. Прокупље
60	7536260.61	4788526.28	К.О. Бресничић	С.К.Н. Прокупље
61	7536264.67	4788513.26	К.О. Бресничић	С.К.Н. Прокупље
62	7536266.30	4788508.04	К.О. Бресничић	С.К.Н. Прокупље
63	7536268.90	4788500.01	К.О. Бресничић	С.К.Н. Прокупље
64	7536271.23	4788492.96	К.О. Бресничић	С.К.Н. Прокупље
65	7536273.16	4788486.50	К.О. Бресничић	С.К.Н. Прокупље
66	7536275.64	4788478.38	К.О. Бресничић	С.К.Н. Прокупље
67	7536278.06	4788470.92	К.О. Бресничић	С.К.Н. Прокупље
68	7536279.68	4788465.91	К.О. Бресничић	С.К.Н. Прокупље
69	7536267.85	4788464.02	К.О. Бресничић	С.К.Н. Прокупље
70	7536265.88	4788467.95	К.О. Бресничић	С.К.Н. Прокупље
71	7536262.89	4788475.72	К.О. Бресничић	С.К.Н. Прокупље
72	7536259.48	4788484.02	К.О. Бресничић	С.К.Н. Прокупље
73	7536256.97	4788490.47	К.О. Бресничић	С.К.Н. Прокупље
74	7536254.94	4788496.97	К.О. Бресничић	С.К.Н. Прокупље
75	7536252.70	4788504.62	К.О. Бресничић	С.К.Н. Прокупље
76	7536251.26	4788509.84	К.О. Бресничић	С.К.Н. Прокупље
77	7536246.74	4788522.59	К.О. Бресничић	С.К.Н. Прокупље
78	7536241.78	4788539.77	К.О. Бресничић	С.К.Н. Прокупље
79	7536238.75	4788549.29	К.О. Бресничић	С.К.Н. Прокупље
80	7536235.96	4788558.03	К.О. Бресничић	С.К.Н. Прокупље
81	7536223.86	4788597.16	К.О. Бресничић	С.К.Н. Прокупље
82	7536213.68	4788628.16	К.О. Бресничић	С.К.Н. Прокупље
83	7536208.14	4788644.56	К.О. Бресничић	С.К.Н. Прокупље

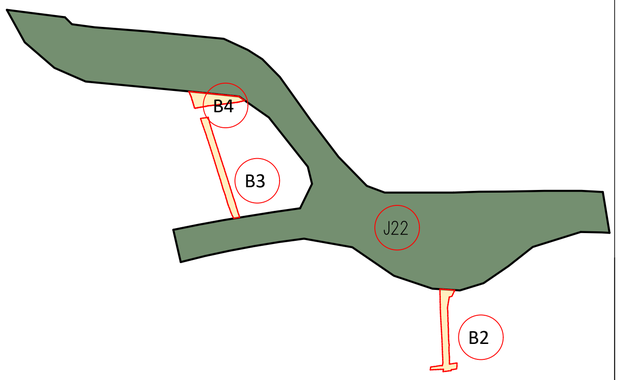

КАРАКТЕРИСТИЧНИ ПОПРЕЧНИ ПРОФИЛ КАНАЛА

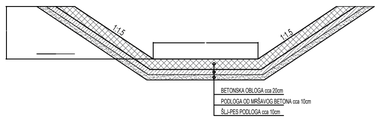

ЛЕГЕНДА

- Граница Урбанистичког пројекта
- додатне површине за утврђивање јавног интереса
- Нова регулациона линија
- 3822/1 — Граница и број катастарске парцеле
- Граница катастарске општине
- Граница ППППН аутопута
- Граница путне парцеле према ППППН
- 13 — ознака аналитичко геодетске тачке

Пројектант:
ИНСТИТУТ ЗА ПУТЕВЕ
АД Београд

Инвеститор:
Коридори Србије доо
Путеви Србије доо

Врста техничке документације:
Урбанистички пројекат

Бојан Бркић,дипл. грађ.инж.
бр.лиценце:
316 6919 04

Одговорни урбаниста:
Јелена Стојков, дипл.инж.арх.

Објекат:
Аутопут Е-80, Сектор 1 (0+000-39+419) од петље „Мерошина" до насеља Плочник, ДЕОНИЦА 4: од km 27+096 до km 32+650

Назив свеске:
Урбанистички пројекат изградње објекта јавне намене Аутопута Е-80, Сектор 1
ДЕОНИЦА 4: од km 27+096 до km 32+650;
- **Локација 3** - канал бр. 2

Сарадници:
Ма Мирослав Марић дипл.пр.планер.
Данка Симић грађ.инж.

Назив цртежа:
Регулационо-нивелациони план

Размера: 1:500

Бр.цртежа: Л3/3

број тачке	координате тачке Y	координате тачке X	103	СКН Прокупље
84	7536179.77	4788713.42	К.О. Бресничић	С.К.Н. Прокупље
85	7536180.08	4788713.69	К.О. Бресничић	С.К.Н. Прокупље
86	7536194.58	4788712.26	К.О. Бресничић	С.К.Н. Прокупље
87	7536208.48	4788710.88	К.О. Бресничић	С.К.Н. Прокупље
88	7536245.04	4788707.26	К.О. Бресничић	С.К.Н. Прокупље
89	7536278.00	4788704.00	К.О. Бресничић	С.К.Н. Прокупље
90	7536289.90	4788695.72	К.О. Бресничић	С.К.Н. Прокупље
91	7536275.13	4788692.49	К.О. Бресничић	С.К.Н. Прокупље
92	7536237.88	4788687.72	К.О. Бресничић	С.К.Н. Прокупље
93	7536217.66	4788685.43	К.О. Бресничић	С.К.Н. Прокупље
94	7536192.58	4788680.78	К.О. Бресничић	С.К.Н. Прокупље
95	7536190.77	4788681.30	К.О. Бресничић	С.К.Н. Прокупље
96	7536184.30	4788703.04	К.О. Бресничић	С.К.Н. Прокупље

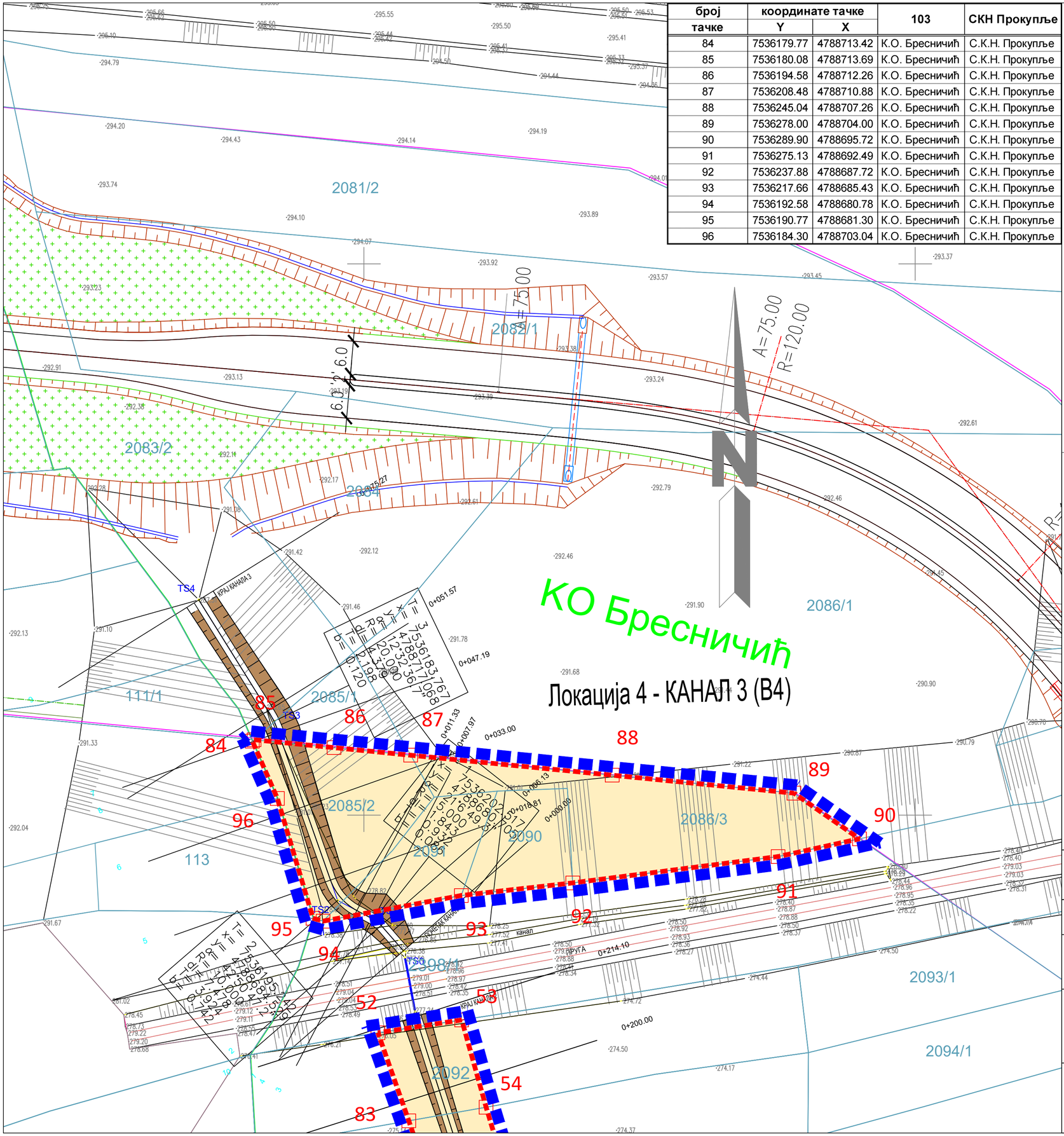

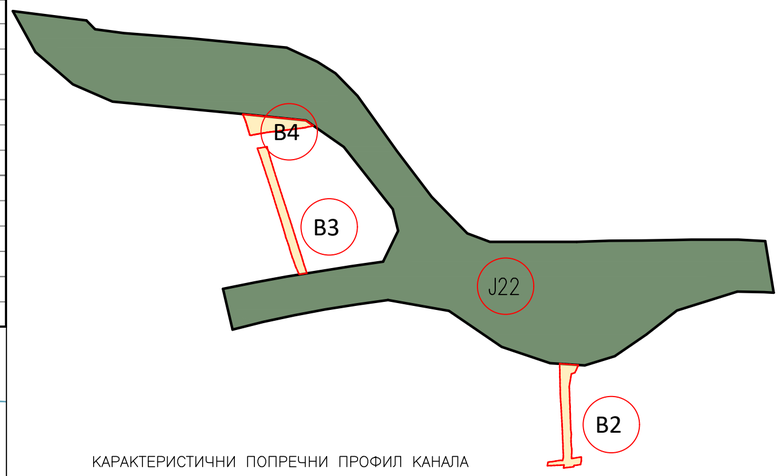

КАРАКТЕРИСТИЧНИ ПОПРЕЧНИ ПРОФИЛ КАНАЛА

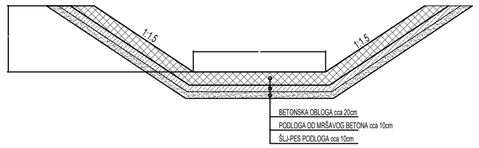

ЛЕГЕНДА

- Граница Урбанистичког пројекта
- додатне површине за утврђивање јавног интереса
- Нова регулациона линија
- 3822/1 — Граница и број катастарске парцеле
- Граница катастарске општине
- Граница ППППН аутопута
- Граница путне парцеле према ППППН
- 13 — ознака аналитичко геодетске тачке

Пројектант:
ИНСТИТУТ ЗА ПУТЕВЕ
АД Београд

Инвеститор:
Коридори Србије доо
Путеви Србије доо

Врста техничке документације:
Урбанистички пројекат

Бојан Баркић,дипл. грађ.инж.
бр.лиценце:
316 6919 04

Одговорни урбаниста:
Јелена Стојков, дипл.инж.арх.

ИНЖЕЊЕРСКА КОМОРА СРБИЈЕ
Јелена М. Стојков
дипл. инж. арх.
290 0941 03

Сарадници:
Ма Мирослав Марић дипл.пр.планер.
Данка Симић грађ.инж.

Објекат:
Аутопут Е-80, Сектор 1 (0+000-39+419) од петље „Мерошина“ до насеља Плочник, ДЕОНИЦА 4: од km 27+096 до km 32+650

Назив свеске:
Урбанистички пројекат изградње објекта јавне намене Аутопута Е-80, Сектор 1
ДЕОНИЦА 4: од km 27+096 до km 32+650;
- **Локација 4** - канал бр. 3

Назив цртежа:
Регулационо-нивелациони план

Размера: 1:500

Бр.цртежа: Л4/3

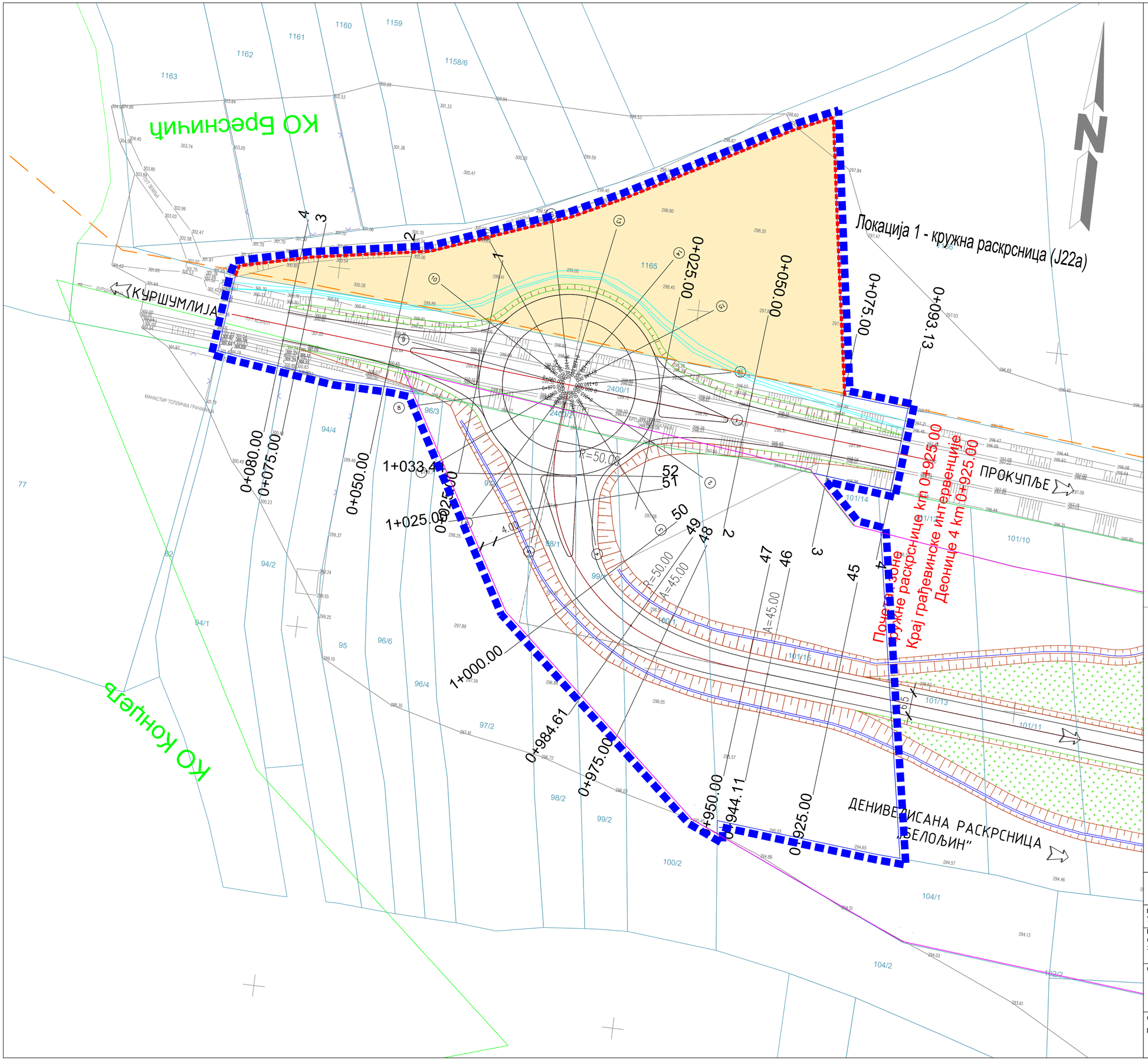

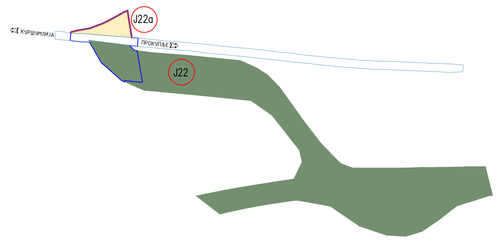

ЛЕГЕНДА

- Граница Урбанистичког пројекта
- додатне површине за утврђивање јавног интереса
- Нова регулациона линија
- 3822/1 — Граница и број катастарске парцеле
- Граница катастарске општине
- Граница путне парцеле према ППППН
- постојећи оптички кабл

Пројектант: **ИНСТИТУТ ЗА ПУТЕВЕ** **АД Београд**	Инвеститор: **Коридори Србије доо** **Путеви Србије доо**
Врста техничке документације: **Урбанистички пројекат**	Објекат: Аутопут Е-80, Сектор 1 (0+000-39+419) од петље „Мерошина" до насеља Плочник, ДЕОНИЦА 4: од km 27+096 до km 32+650
Младен Капетановић,дипл. грађ.инж. бр.лиценце: 315 М457 13	Назив свеске: Урбанистички пројекат изградње објекта јавне намене Аутопута Е-80, Сектор 1 ДЕОНИЦА 4: од km 27+096 до km 32+650; • **Локација 1** - Кружна раскрсница - веза државног пута IБ реда број 35 и денивелисане раскрснице „Белољин"
Одговорни урбаниста: **Јелена Стојков**, дипл.инж.арх.	
Сарадници: Ма Мирослав Марић дипл.пр.планер.	Назив цртежа: Синхрон план инсталација
	Размера: 1:500
	Бр.цртежа: Л1/4

IV) ПРИЛОЗИ

Република Србија
АГЕНЦИЈА ЗА ПРОСТОРНО ПЛАНИРАЊЕ И УРБАНИЗАМ РЕПУБЛИКЕ СРБИЈЕ
Број: 2976/2025-06
Датум: 27.5.2026. године
Краља Милутина 10а, Београд

На основу одредби члана 63, 63а и 166г Закона о планирању и изградњи („Службени гласник РС", број 72/2009, 81/2009 - исправка, 64/2010 - одлука УС, 24/2011, 121/2012, 42/2013 - одлука УС, 50/2013 - одлука УС, 98/2013 - одлука УС, 132/2014, 145/2014, 83/2018, 31/2019, 37/2019 - др. закон, 9/2020, 52/2021, 62/2023 и 91/2025, у даљем тексту: Закон), Комисија за стручну контролу урбанистичког пројекта, доноси:

И З В Е Ш Т А Ј

О ОБАВЉЕНОЈ СТРУЧНОЈ КОНТРОЛИ УРБАНИСТИЧКОГ ПРОЈЕКТА ОБЈЕКТА ЈАВНЕ НАМЕНЕ АУТОПУТА Е-80, СЕКТОР 1 (0+000 - 39+419) ОД ПЕТЉЕ „МЕРОШИНА" ДО НАСЕЉА ПЛОЧНИК, ДЕОНИЦА 4: ОД КМ 27+096 ДО КМ 32+650 ИЗГРАДЊЕ:

- **Локација 1 – Кружна раскрсница - веза државног пута IБ реда број 35 и денивелисане раскрснице „Белољин";**
- **Локација 2 – Канал за одводњавање 1, на к.п.бр. 266, 265, 2247, 256/1 К.О. Прекадин и к.п.бр. 2282, 2283/2, 2358/2, 2240/2 К.О. Бресничић;**
- **Локација 3 – Канал за одводњавање 2, на к.п.бр. 2098, 2096, 2102, 2121/1, 2099, 2103, 2129, 2130, 2092, 2104/1, 2122/1, 2123, 2148/1, 2145, 2095 све К.О. Бресничић;**
- **Локација 4 – Канал за одводњавање 3, на к.п.бр. 2085/2, 2091, 2086/3, 2090 све К.О. Бресничић.**

1. УВОДНИ ДЕО

У складу са одредбама члана 63. и 63а Закона, орган надлежан за потврђивање, након јавне презентације, организује стручну контролу урбанистичког пројекта. Урбанистички пројекат који се израђује за изградњу објеката за које грађевинску дозволу издаје министарство надлежно за послове грађевинарства, потврђује министарство надлежно за послове урбанизма.

У складу са одредбама члана 166г Закона, Агенција за просторно планирање и урбанизам Републике Србије је надлежна да обавља стручну контролу докумената просторног и урбанистичког планирања и контролу усклађености планских докумената, из надлежности Републике, односно аутономне покрајине, као поверене послове у складу са законом и прописима донетим на основу закона.

Сви појмови који су у овом извештају употребљени у једном граматичком роду обухватају мушки и женски род лица на која се односе.

Подаци о Комисији за стручну контролу

Комисија за стручну контролу *Урбанистичког пројекта објекта јавне намене Аутопута Е-80, Сектор 1 (0+000 - 39+419) од петље „Мерошина" до насеља Плочник,*

ДЕОНИЦА 4: од km 27+096 до km 32+650 изградње: Локација 1 – Кружна раскрсница - веза државног пута IБ реда број 35 и денивелисане раскрснице „Белољин"; Локација 2 – Канал за одводњавање 1, на к.п.бр. 266, 265, 2247, 256/1 К.О. Прекадин и к.п.бр. 2282, 2283/2, 2358/2, 2240/2 К.О. Бресничић; Локација 3 – Канал за одводњавање 2, на к.п.бр. 2098, 2096, 2102, 2121/1, 2099, 2103, 2129, 2130, 2092, 2104/1, 2122/1, 2123, 2148/1, 2145, 2095 све К.О. Бресничић; Локација 4 – Канал за одводњавање 3, на к.п.бр. 2085/2, 2091, 2086/3, 2090 све К.О. Бресничић, формирана је Решењем министра грађевинарства, саобраћаја и инфраструктуре, број: 00679867 2025 14810 006 000 012 002 од 8.9.2025. године (у даљем тексту: Комисија), у следећем саставу:

1. мр Ђорђе Милић, дипл.пр.планер, лиценца бр. 100008304, председник,
2. Марко Перишић, дипл.пр.планер, лиценце бр. 100009506 и 201065804, члан;
3. Маријана Радовановић, дипл.инж.арх, лиценце бр. 100017311, 200124510 и 300G65408, члан;
4. Милан Стајић, маст.инж.арх, лиценца бр. 221A37422, члан; и
5. Дејан С. Ђорђевић, дипл.пр.планер, лиценце бр. 100010807 и 201066304, члан и секретар Комисије.

Задатак Комисије је да обави стручну контролу урбанистичког пројекта, која потврђује да урбанистички пројекат није у супротности са важећим планским документима, Законом и подзаконским актима донетим на основу Закона.

Основни подаци о Урбанистичком пројекту

Назив: Урбанистички пројекат објекта јавне намене Аутопута Е-80, Сектор 1 (0+000 - 39+419) од петље „Мерошина" до насеља Плочник, ДЕОНИЦА 4: од km 27+096 до km 32+650 изградње: Локација 1 – Кружна раскрсница - веза државног пута IБ реда број 35 и денивелисане раскрснице „Белољин"; Локација 2 – Канал за одводњавање 1, на к.п.бр. 266, 265, 2247, 256/1 К.О. Прекадин и к.п.бр. 2282, 2283/2, 2358/2, 2240/2 К.О. Бресничић; Локација 3 – Канал за одводњавање 2, на к.п.бр. 2098, 2096, 2102, 2121/1, 2099, 2103, 2129, 2130, 2092, 2104/1, 2122/1, 2123, 2148/1, 2145, 2095 све К.О. Бресничић; Локација 4 – Канал за одводњавање 3, на к.п.бр. 2085/2, 2091, 2086/3, 2090 све К.О. Бресничић (у даљем тексту: Урбанистички пројекат).

Стручни обрађивач: Институт за путеве АД Београд, Булевар Пека Дапчевића 45, Београд, лиценца бр. 009B03/25.

Одговорни урбаниста: Јелена Стојков, дипл.инж.арх, лиценца бр. 200 0041 03.

Инвеститор: КОРИДОРИ СРБИЈЕ Д.О.О. Београд, Краља Петра 21, Београд - Захтев за потврђивање Урбанистичког пројекта поднео је Институт за путеве АД Београд из Београда, на основу Овлашћења бр. I-1069/25 од 19.3.2025. године - КОРИДОРИ СРБИЈЕ Д.О.О. Београд, Краља Петра 21, Београд.

Плански основ за израду урбанистичког пројекта: Просторни план подручја посебне намене инфраструктурног коридора ауто-пута Е-80, деоница Ниш – Мердаре („Службени гласник РС" бр. 102/2017, 55/2019, 62/2019 и 68/2025).

Повод за израду урбанистичког пројекта: У складу са чланом 60. став 1, 2. и 3. Закона.

Подаци о седници Комисије за стручну контролу

Седница Комисије одржана је 21. маја 2026. године са почетком у 10.00 часова у просторијама Агенције за просторно планирање и урбанизам Републике Србије, Булевар краља Александра 288, Београд.

У раду на седници Комисије учествовали су:

А) Чланови Комисије:

- мр Ђорђе Милић, дипл.пр.планер, председник;
- Марко Перишић, дипл.пр.планер, члан;
- Маријана Радовановић, дипл.инж.арх, члан;
- Милан Стајић, маст.инж.арх, члан; и
- Дејан С. Ђорђевић, дипл.пр.планер, члан и секретар Комисије.

Б) Представник стручног обрађивача:

- Мирослав Марић, дипл.пр.планер.

В) Представник инвеститора:

- Ана Ђорђевић, маст.пр.планер.

Г) Представници Агенције за просторно планирање и урбанизам Републике Србије:

- Владислава Живановић Ристовић, дипл.инж.арх, руководилац групе у Сектору за урбанизам; и
- Милица Цветановић, маст.геогр. – Сектор за урбанизам.

2. ПРИКАЗ СПРОВЕДЕНОГ ПОСТУПКА

Пре стручне контроле Урбанистичког пројекта организована је јавна презентација у складу са одредбама члана 60. до 63а Закона и одредбама члана 91. Правилника о садржини, начину и поступку израде докумената просторног и урбанистичког планирања („Службени гласник РС", број 32/2019, 47/2025 и 40/2026) (у даљем тексту: Правилник).

Према *Обавештењу о одржаној јавној презентацији Урбанистичког пројекта, број 350-24/2025-05 од 25.3.2026. године*, достављеном од Градске управе града Прокупља, Одељење за урбанизам, комунално-стамбене делатности и грађевинарство, **јавни позив** за презентацију Урбанистичког пројекта **оглашен је 2. септембра 2025. године**, у дневном листу „Курир", на огласној табли у згради Градске управе града Прокупља, као и на званичној интернет страници Града Прокупља.

Јавна презентација Урбанистичког пројекта **одржана је од 9. до 15. септембра 2025. године**, у просторијама Градске управе града Прокупља (канцеларија бр. 14), као и на званичној интернет страници Града Прокупља.

Према наведеном *Обавештењу*, а имајући у виду да се урбанистички пројекат израђује за изградњу објекта јавне намене за потребе утврђивања јавног интереса, у складу са одредбама члана 93. Правилника, пре јавне презентације **спроведен је поступак обавештавања** носилаца права на непокретностима у обухвату урбанистичког пројекта, односно непосредном суседству, као и ималаца јавних овлашћења, о јавној презентацији Урбанистичког пројекта.

Примедбе и сугестије заинтересованих лица

Према *Обавештењу о одржаној јавној презентацији Урбанистичког пројекта, број 350-24/2025-05 од 25.3.2026. године*, достављеном од Градске управе града Прокупља, Одељење за урбанизам, комунално-стамбене делатности и грађевинарство, у току трајања јавне презентације предметног урбанистичког пројекта **нису достављене примедбе и сугестије заинтересованих лица.**

3. ПРИМЕДБЕ И СУГЕСТИЈЕ КОМИСИЈЕ

Након разматрања и стручне контроле, Комисија констатује да је у Урбанистичком пројекту потребно извршити следеће корекције и допуне:

- У текстуалном делу и на графичким прилозима наведено је да је инвеститор ЈП „Путеви Србије", Булевар краља Александра 282, Београд, а у документацији је приложено Овлашћење предузећа КОРИДОРИ СРБИЈЕ Д.О.О. Београд, Краља Петра 21, Београд – ускладити наведено.
- У називу урбанистичког пројекта, реч „изградње" се налази на неуобичајеном месту – или је брисати или уметнути пре текста „објекта јавне намене", тако да назив гласи: „Урбанистички пројекат *изградње* објекта јавне намене ...".
- У поглављу *2. ОБУХВАТ УРБАНИСТИЧКОГ ПРОЈЕКТА*, наводи се да је граница сагледавања приказана на свим графичким прилозима. Ускладити наведено, а имајући у виду да се граница сагледавања не наводи у осталом делу текста, нити је приказана на графичким прилозима.
- У појединим деловима текста наводи се да се овим Урбанистичким пројектом „формирају грађевинске парцеле ..." – размотрити могућност коришћења термина „дефинишу се грађевинске парцеле ..." или слично у складу са прописима који регулишу ову област.
- Поглавља *10. ПОСЕБНИ УСЛОВИ* и *12. МЕРЕ ЗАШТИТЕ НЕПОКРЕТНИХ КУЛТУРНИХ И ПРИРОДНИХ ДОБАРА,* садрже истоветне делове који се односе на заштиту природе и заштиту културних добара – ускладити, односно брисати непотребно.
- Проверити да ли су предвиђени пролази за крупну дивљач и мале дивље животиње, односно потенцијални пролаз за водоземце, а који су наведени у поглављу *11. МЕРЕ ЗАШТИТЕ ЖИВОТНЕ СРЕДИНЕ*, одговарајуће просторно лоцирани, а имајући у виду да се наводе ДП IIА реда бр. 136, поток Јерезац и сл.
- На појединим графичким прилозима, у легенди поред ознаке за границу обухвата урбанистичког пројекта није наведен текст. Исправити наведено и извршити проверу усаглашености ознака у легендама и телу цртежа свих графичких прилога.
- На графичким прилозима који се односе на локацију кружне раскрснице, по потреби додати недостајући део (црвене испрекидане) линије нове експропријације и назвати је (у делу после црте) нпр. обухватом експропријације уместо граница Урбанистичког пројекта (не може да постоји граница Урбанистичког пројекта и обухват Урбанистичког пројекта и да то буду различити обухвати – определити се шта обухвата овај Урбанистички пројекат и шта је предмет разраде у њему, а шта је прегледна ситуација за приказ целокупног решења).
- Схематски приказ локације 1, дат изнад легенде на графичким прилозима Л1/3 и Л1/4, приказати и на графичком прилогу Л1/2.
- Прилог *Идејног решења* ускладити са његовом сврхом, односно прилагодити формални садржај и називе прилога *Идејног решења* као *Идејно решење* које је саставни део *Урбанистичког пројекта*. У том смислу није потребно прилагати *Главну свеску*, а у осталим прилозима у печатима графичког дела навести предметни урбанистички пројекат као назив (урбанистичко-техничке) документације уместо 3.1... и слично.
- Извршити правно-техничку редакцију елабората Урбанистичког пројекта:
  - У текстуалном делу Урбанистичког пројекта исправно навести правну адресу *Закона о планирању и изградњи („Службени гласник РС", бр. 72/2009, 81/2009 -*

исправка, 64/2010 - одлука УС, 24/2011, 121/2012, 42/2013 - одлука УС, 50/2013 - одлука УС, 98/2013 - одлука УС, 132/2014, 145/2014, 83/2018, 31/2019, 37/2019 - др. закон, 9/2020, 52/2021, 62/2023 и 91/2025) – на стр. 4, стр. 9, стр. 36 итд, *Правилника о садржини, начину и поступку израде докумената просторног и урбанистичког планирања („Службени гласник РС", бр. 32/2019, 47/2025 и 40/2026)* – на стр. 9, стр. 36 итд, планског основа - *Просторни план подручја посебне намене инфраструктурног коридора ауто-пута Е-80, деоница Ниш – Мердаре („Службени гласник РС" бр. 102/2017, 55/2019, 62/2019 и 68/2025)* – на стр. 3 на два места, на стр. 4, стр. 9, стр. 20 итд, затим правну адресу *Уредбе о категоризацији државних путева („Службени гласник РС", бр. 87/2023, 24/2024, 90/2024, 28/2025 и 34/2026)* – на стр. 24 и проверити и по потреби исправити и остале називе аката и правне адресе службених гласила на које се позива у Урбанистичком пројекту;

- Мерне јединице написати латиницом;
- У поглављима *11. МЕРЕ ЗАШТИТЕ ЖИВОТНЕ СРЕДИНЕ* и *12. МЕРЕ ЗАШТИТЕ НЕПОКРЕТНИХ КУЛТУРНИХ И ПРИРОДНИХ ДОБАРА*, у делу који се односи на споменике културе, уместо „за потребе израде Идејног пројекта саобраћајнице", навести „за потребе израде овог Урбанистичког пројекта" или слично;
- Уколико се у текстуалном делу и/или на графичким прилозима наводи, уместо ЈП „Путеви Србије", писати „Путеви Србије" д.о.о.;
- У *Идејном решењу* уместо „Општина Прокупље", писати „Град Прокупље";
- Као саставни део документационе основе приложити ажурирану верзију катастарско-топографског плана (приложени документ је из јула 2024. године).
- Извршити правно-техничку редакцију елабората Урбанистичког пројекта, односно у циљу комплетне правно-техничке редакције, проверити текстуални и графички део Урбанистичког пројекта у целини и по потреби извршити и друге техничке и терминолошке исправке и међусобно усаглашавање свих делова Урбанистичког пројекта.

- Прибавити и приложити као саставни део документационе основе одговарајуће Мишљење о испуњености услова ЈП „Путеви Србије", Београд, а у складу са закључним делом прибављених услова наведеног имаоца јавних овлашћења VIII број 953-8568/25-1 од 22.4.2025. године.

- Прибавити и приложити као саставни део документационе основе одговарајуће изјашњење/мишљење/сагласност у погледу очувања безбедности железничког саобраћаја и јавне железничке инфраструктуре, а у складу са закључним делом прибављених Услова „Инфраструктура железнице Србије" а.д. Београд, број 26/2025-551-I од 9.5.2025. године.

- Прибавити и приложити као саставни део документационе основе одговарајуће Мишљење о испуњености услова у погледу заштите природе, а у складу са тачком 4. приложеног Решења Завода за заштиту природе Србије, 03 број 021-1496/3 од 2.6.2025. године.

- Прибавити и приложити као саставни део документационе основе одговарајуће Мишљење о испуњености услова у погледу заштите споменика културе, а у складу са делом III приложених услова Завода за заштиту споменика културе Ниш, број 689/2-02 од 14.4.2025. године.

4. ЗАКЉУЧАК

Комисија након разматрања и стручне контроле констатује да *Урбанистички пројекат објекта јавне намене Аутопута Е-80, Сектор 1 (0+000 - 39+419) од петље „Мерошина" до насеља Плочник, ДЕОНИЦА 4: од km 27+096 до km 32+650 изградње: Локација 1 – Кружна раскрсница - веза државног пута IБ реда број 35 и денивелисане раскрснице „Белољин"; Локација 2 – Канал за одводњавање 1, на к.п.бр. 266, 265, 2247, 256/1 К.О. Прекадин и к.п.бр. 2282, 2283/2, 2358/2, 2240/2 К.О. Бресничић; Локација 3 – Канал за одводњавање 2, на к.п.бр. 2098, 2096, 2102, 2121/1, 2099, 2103, 2129, 2130, 2092, 2104/1, 2122/1, 2123, 2148/1, 2145, 2095 све К.О. Бресничић; Локација 4 – Канал за одводњавање 3, на к.п.бр. 2085/2, 2091, 2086/3, 2090 све К.О. Бресничић,* **НИЈЕ У СУПРОТНОСТИ** са Просторним планом подручја посебне намене инфраструктурног коридора ауто-пута Е-80, деоница Ниш – Мердаре („Службени гласник РС" бр. 102/2017, 55/2019, 62/2019 и 68/2025) и Законом и прописима донетим на основу Закона и предлаже надлежном органу да, након поступања по примедбама и сугестијама Комисије, **потврди** предметни Урбанистички пројекат.

Имајући у виду карактер наведених примедби и сугестија, Комисија констатује да није потребно поновно спровођење поступка јавне презентације Урбанистичког пројекта.

Проверу поступања стручног обрађивача по овом Извештају извршиће Агенција за просторно планирање и урбанизам Републике Србије.

Финалну верзију *Урбанистичког пројекта објекта јавне намене Аутопута Е-80, Сектор 1 (0+000 - 39+419) од петље „Мерошина" до насеља Плочник, ДЕОНИЦА 4: од km 27+096 до km 32+650 изградње: Локација 1 – Кружна раскрсница - веза државног пута IБ реда број 35 и денивелисане раскрснице „Белољин"; Локација 2 – Канал за одводњавање 1, на к.п.бр. 266, 265, 2247, 256/1 К.О. Прекадин и к.п.бр. 2282, 2283/2, 2358/2, 2240/2 К.О. Бресничић; Локација 3 – Канал за одводњавање 2, на к.п.бр. 2098, 2096, 2102, 2121/1, 2099, 2103, 2129, 2130, 2092, 2104/1, 2122/1, 2123, 2148/1, 2145, 2095 све К.О. Бресничић; Локација 4 – Канал за одводњавање 3, на к.п.бр. 2085/2, 2091, 2086/3, 2090 све К.О. Бресничић,* стручни обрађивач доставља у најмање два примерка у штампаном и два примерка у дигиталном формату (од којих један штампани и један дигитални примерак задржава Агенција), ради упућивања у процедуру потврђивања.

Председник Комисије

мр Ђорђе Милић, дипл. пр. планер

ПРИВРЕМЕНИ ДИРЕКТОР

мр Ђорђе Милић

РЕПУБЛИКА СРБИЈА Агенција за просторно планирање и урбанизам Републике Србије БЕОГРАД

КОРИДОРИ СРБИЈЕ Д.О.О. БЕОГРАД
Инжењерске делатности и техничко саветовање

Краља Петра бр. 21, 11000 Београд
телефон +381 11 3344 174
факс +381 11 3248 682

office@koridorisrbije.rs,
www.koridorisrbije.rs, www.koridorx.rs

матични број 20498153, ПИБ 105940792
160-318918-33 Banca Intesa а.д. Београд
205-142889-64 Комерцијална банка а.д. Београд
105-535005-73 Аик Банка а.д. Ниш

КОРИДОРИ **СРБИЈЕ**

Број: I-1069/15-ДМ

Датум: 19.03.2025.

ИНСТИТУТ ЗА ПУТЕВЕ АД
БЕОГРАД

ПРИМЉЕНО: 27. 03. 2025		
Орг. јед.	Број	Прилог
20	1762	

ОВЛАШЋЕЊЕ

У вези са реализацијом *Уговора о пружању услуга израде пројекта за грађевинску дозволу и друге техничке документације за изградњу Ауто-пута Е80, Сектор 1 (0+000-39+419) од петље "Мерошина" до насеља Плочник, Деоница 2: од km 5+500 до km 14+280.00, Деоница 3: од km 14+280,00 до km 27+096,32, и Деоница 4: од km 27+096,32 до km 32+650,00, ЈН број 0054/2023*, закљученог између „Коридори Србије“ д.о.о. Београд као Наручиоца и Групе понуђача коју чине: Институт за путеве АД, Београд, Булевар Пека Дапчевића бр. 45, Београд – Вождовац, матични број: 07028334, ПИБ: 100379929 (овлашћени члан Групе понуђача – носилац посла); Саобраћајни институт ЦИП ДОО, Београд, Немањина 6/IV, Београд, матични број: 07451342, ПИБ: 100003172; Институт за архитектуру и урбанизам Србије, Булевар краља Александра бр. 73/II, Београд, матични број: 07032684, ПИБ: 100123977; Јавно предузеће Завод за урбанизам, Ниш, Улица 7. јули бр. 6, Ниш, матични број: 07261063, ПИБ: 100334647, као Извршиоца, Уговор заведен под дел. бр. И-659/23-НМ од 25.08.2023. године / 10-5917/2 од 06.10.2023. године (у даљем тексту: *Уговор*), са припадајућим Анексом бр. 1, дел бр. И-750/23-НМ од 28.11.2023. године / 10-8700 од 30.11.2023. године, и свим евентуалним другим припадајућим анексима,

Коридори Србије д.о.о. Београд, улица Краља Петра 21, 11000 Београд, ПИБ 105940792, МБ 20498153, које заступа Александар Антић, в.д. директора, **овим овлашћује** Институт за путеве АД, Београд, Булевар Пека Дапчевића бр. 45, Београд – Вождовац, матични број: 07028334, ПИБ: 100379929, да у име даваоца овог овлашћења **може** подносити захтеве (непосредно и/или у поступку обједињене процедуре), преузимати документацију и предузимати друге потребне правне и/или фактичке радње ради исходовања Локацијских услова и услова ималаца јавних овлашћења који се исходују ван обједињене процедуре, потребних за израду Урбанистичког пројекта за Деоницу 4: од km 27+096,32 до km 32+650,00, Ауто-пута Е80, Сектор 1 (0+000-39+419) од петље "Мерошина" до насеља Плочник.

Напред наведена овлашћења могу, у целости или делимично, бити пренета на остале чланице Групе понуђача – Извршиоца по Уговору, или на друга правна и/или физичка лица, у циљу остваривања сврхе ради које су дата.

Овлашћење важи до остваривања циљева ради којих се издаје или до опозива, а не може користити у друге сврхе, осим сврхе ради које се издаје.

ДАВАЛАЦ ОВЛАШЋЕЊА:

Коридори Србије д.о.о. Београд

Александар Антић, в.д. директора

ПУТЕВИ СРБИЈЕ

Београд, Булевар краља Александра 282

VIII Број : 953-12096/26-1

Датум 24-06-2026

ИНСТИТУТ ЗА ПУТЕВЕ АД БЕОГРАД

ПРИМЉЕНО: 14.07.2026.		
Орг. јед.	Број	Прилог
20	3889/2	

Здружено 9595

ИНСТИТУТ ЗА ПУТЕВЕ АД БЕОГРАД

11010-БЕОГРАД

ул. Булевар Пека Дапчевића бр. 45

Предмет: Мишљење

Захтевом, број **20-3889** од **04.06.2026.** године, наш број **953-12096** од **08.06.2026.** године, обратили сте се за издавање мишљења на **Урбанистички пројекат изградње објекта јавне намене аутопута Е-80, сектор 1 (0+000 – 39+419) од петље „Мерошина“ до насеља Плочник, деоница 4: од км 27+096 до км 32+650,**

- **Локација 1 – Кружна раскрсница** - веза државног пута IБ реда број 35 и денивелисане раскрснице „Белољин”
- **Локација 2 – Канал за одводњавање 1**, на к.п.бр. 266, 265, 2247, 256/1 К.О. Прекадин и к.п.бр. 2282, 2283/2, 2358/2, 2240/2 К.О. Бресничић – град Прокупље
- **Локација 3 – Канал за одводњавање 2**, на к.п.бр. 2098, 2096, 2102, 2121/1, 2099, 2103, 2129, 2130, 2092, 2104/1, 2122/1, 2123, 2148/1, 2145, 2095 све К.О. Бресничић – град Прокупље
- **Локација 4 – Канал за одводњавање 3**, на, к.п.бр. 2085/2, 2091, 2086/3, 2090. све К.О. Бресничић – град Прокупље.

Ово предузеће је издало услове за израду предметног урбанистичког пројекта, под бројем 953-8568/25-1 од 22.04.2025. године.

Увидом у достављен урбанистички пројекат на мишљење констатујемо следеће:

- Урбанистички пројекат је потребно допунити образложењем саобраћајног повезивања парцела у непосредној близини планиране кружне раскрснице на траси државног пута IБ реда број 35, с обзиром да се уочавају постојећи прилази како приватним парцелама тако и парцелама број 76 и 77 КО Концељ на којима су изграђени објекти Српске православне цркве. Напомињемо да се постојећи прилази парцелама не смеју угрозити пројектовањем кружне раскрснице, односно, уколико их није могуће задржати на постојећим позицијама потребно је планирати и обезбедити нов саобраћајни приступ истим.
- Како се уовача и постојеће аутобуско стајалиште на траси државног пута IБ реда број 35 а исто није назначено у урбанистичком пројекту (позиција аутобуског стајалишта је уз непосредну границу обухвата урбанистичког пројекта) потребно је дефинисати и да ће се решење аутобуског стајалишта дефинисати у току израде пројектне документације за изградњу кружне раскрснице а све у складу са важећом законском и подзаконском регулативом.
- Планирати измештање постојећег оптичког кабла из кружне раскрснице на начин како је и наведеноу издатим условима овог предузећа за постављање инсталација.
- У тексту урбанистичког пројкета потребно је наведене бројеве службених грасника приликом навођења Уредбе о категоризацији државних путева кориговати и написати следеће („Сл. гл. РС“, бр. 87/23, 24/24, 90/24, 28/25 и 34/26).

По имплементацији наведеног мишљења смо да се урбанистички пројекат може упутити у даљу процедуру дефинисану законском регулативом.

Особа за контакт: Данијела Гојић, дипл.простор.план. 011 /30-40-749 danijela.gojic@putevi-srbije.rs

Обрадио:	
Данијела Гојић, дипл.простор.план.	
Контролисао:	
Вељко Бојовић, дипл.простор.план.	

„ПУТЕВИ СРБИЈЕ“ ДОО БЕОГРАД
ПОМОЋНИК ДИРЕКТОРА

Миодраг Поледица, маст.инж.саобр.

Достављено:

1. Наслову
2. „Путеви Србије“ д.о.о. Београд, Архива
3. „Путеви Србије“ д.о.о. Београд, Одељење за планску документацију

АКЦИОНАРСКО ДРУШТВО ЗА УПРАВЉАЊЕ
ЈАВНОМ ЖЕЛЕЗНИЧКОМ ИНФРАСТРУКТУРОМ
„ИНФРАСТРУКТУРА ЖЕЛЕЗНИЦЕ СРБИЈЕ“
БЕОГРАД
МЕНАЏЕР ЗА РАЗВОЈ И ТЕХНИЧКУ ПРИПРЕМУ

11000 БЕОГРАД, Немањина 6, МБ: 21127094, ПИБ: 109108420, Текући рачун: 205-222959-26
Телефон:+ (381 11) 3610-819; ЖАТ: 338 e-mail: marija.nikolic@srbrail.rs

Број: 49/2026- 138
Дана: 11.06.2026.
Наш знак: АБ

ИНСТИТУТ ЗА ПУТЕВЕ А.Д. БЕОГРАД

Ул. Булвер Пека Дапчевића бр. 45
11000 Београд - Вождовац

ПРЕДМЕТ: Мишљење „Инфраструктура железнице Србије“ а.д. на Урбанистички пројекат објекта јавне намене Аутопута Е – 80, Сектор 1 (0+000 – 39+419) од петље „Мерошина“ до насеља Плочник, Деоница 4: од km 27+096 до km 32+650

У вези са вашим захтевом број 20 – 3887 који смо примили 10.06.2026. године достављамо мишљење на Урбанистички пројекат објекта јавне намене Аутопута Е – 80, Сектор 1 (0+000 – 39+419) од петље „Мерошина“ до насеља Плочник, Деоница 4: од km 27+096 до km 32+650.

У досадашњој сарадњи на изради планске документације, доставили смо Институту за путеве а.д. Београд следеће:

- Услови „Инфраструктура железнице Србије“ а.д. за израду Урбанистичког пројекта објекта јавне намене Аутопута Е – 80, Сектор 1 (0+000 – 39+419) од петље „Мерошина“ до насеља Плочник, Деоница 4: од km 27+096 до km 32+650, број 26/2025-551-I од 09.05.2025. године.

Разматрајући материјал који смо добили уз захтев, текстуални и графички део, за предметни план, констатовали смо да су текст и графика предметног плана израђен у складу са напред наведеним условима које смо вам доставили, односно да су имплементирани напред наведени услови број: 26/2025-551-I од 09.05.2025. године.

У складу са напред наведеним “Инфраструктура железнице Србије“ а.д. даје позитивно мишљење на Урбанистички пројекат објекта јавне намене Аутопута Е – 80, Сектор 1 (0+000 – 39+419) од петље „Мерошина“ до насеља Плочник, Деоница 4: од km 27+096 до km 32+650.

МЕНАЏЕР ЗА РАЗВОЈ И
ТЕХНИЧКУ ПРИПРЕМУ

Марија Николић

Марија Николић, дипл.инж.ел.

ЗАВОД ЗА ЗАШТИТУ ПРИРОДЕ СРБИЈЕ
INSTITUTE FOR NATURE CONSERVATION OF SERBIA
Јованка 35, 11070 Нови Београд тел: 011 2093 801, факс: 011 2093 867
www.zzps.rs ПИБ 100844280, Матични број 17799561

03 Бр. 021-2321/2
18.6.2026. године

ИНСТИТУТ ЗА ПУТЕВЕ АД
БЕОГРАД

ПРИМЉЕНО: 23. 06. 2026.		
Орг. јед.	Број	Прилог
20	3890/2	

ИНСТИТУТ ЗА ПУТЕВЕ АД, БЕОГРАД
11010 Београд
Булевар Пека Дапчевића бр. 45

На основу члана 9. став 18. Закона о заштити природе („Службени гласник РС", бр. 36/09, 88/10, 91/10 - исправка, 14/16, 95/18-др. закон и 71/21), поступајући по захтеву Института за путеве АД Београд, Завод за заштиту природе Србије, издаје

МИШЉЕЊЕ
на Урбанистички пројекат изградње објекта јавне намене аутопута Е-80

Заводу за заштиту природе Србије обратио се Институт за путеве АД Београд, захтевом, 03 Бр. 021-2321/1 од 8.6.2026. године, за мишљење о испуњености услова заштите природе издатих Решењем 03 Бр. 021-1496/3 од 2.6.2025. године, за потребе израде Урбанистичког пројекта за изградњу објекта јавне намене – аутопута Е-80, Сектор 1 (0+000-39+419) од петље „Мерошина" до насеља Плочник, деоница 4: од km 27+096 до km 32+650.

Уз захтев је достављен Урбанистички пројекат изградње објекта јавне намене Аутопута Е-80, Сектор 1 (0+000-39+419) од петље „Мерошина" до насеља Плочник, ДЕОНИЦА 4: од km 27+096 до km 32+650 (у даљем тексту: Урбанистички пројекат), израђен од стране Института за путеве АД Београд. Одговорни урбаниста је Јелена Стојковић мастер инж. грађ., број лиценце 200 0041 03.

Увидом у приложени Урбанистички пројекат, утврђено је да су издати услови заштите природе уважени и инкорпорирани у исти, те Завод за заштиту природе Србије са аспекта заштите природе нема примедби и даје позитивно мишљење о испуњености услова заштите природе из Решења 03 Бр. 021-1496/3 од 2.6.2025. године.

РЕПУБЛИКА СРБИЈА ЗАВОД ЗА ЗАШТИТУ ПРИРОДЕ СРБИЈЕ II БЕОГРАД

в.д. ДИРЕКТОРА
Александра Дошлић

Достављено:
- Подносиоцу захтева
- Архиви х 2

ИНСТИТУТ ЗА ПУТЕВЕ АД
БЕОГРАД
ПРИМЉЕНО: 01.07.2026
Орг. јед. | Број | Прилог
20 | 4492

Република Србија
ЗАВОД ЗА ЗАШТИТУ СПОМЕНИКА КУЛТУРЕ НИШ
Ниш, Добричка 2, тел. 018/523-414, факс 018/523-412
E-mail: kontakt@zzsknis.rs
Број: 1126/2-02
Датум: 22.06.2026.

Завод за заштиту споменика културе Ниш, на основу члана 104 и члана 100 Закона о културним добрима („Сл. гласник РС“, број 71/94, 52/2011 – др. закон, 99/2011 – др. закон, 6/2020 – др. закон, 35/2021 – др. закон и 129/2021 – др. закон) и члана 104 Закона о општем управном поступку („Службени гласник РС“ бр. 18/16), а решавајући по захтеву Института за путеве АД, Београд, Булевар Пека Дапчевића 45, 11010 Београд, п.фах 4831, наш бр. 1126/1-02 од 09.06.2026. године, доноси,

Р Е Ш Е Њ Е

I Даје се сагласност на Урбанистички пројекат изградње објекта јавне намене Аутопута Е-80, Сектор 1, од петље „Мерошина“ до насеља Плочник, ДЕОНИЦА 4: од км 27+096 до км 32+650 изградње (Локација 1 – кружна раскрсница „Белољин“, Локација 2 – канал за одводњавање 1 у К.О. Прекадин; Локација 3 – канал за одводњавање 2 у К.О. Бресничић; Локација 4 – канал за одводњавање 3 у К.О. Бресничић), на територији града Прокупља.

II Пројекат је израдио Институт за путеве АД, Београд.

III Инвеститор је дужан да доносиоцу овог решења под претњом прекршајне одговорности пријави почетак радова, као и да у року од 15 дана од дана завршетка радова, о томе обавести Завод како би се озвршио преглед и провера на лицу места и записнички утврдило да ли су радови изведени у складу са пројектном документацијом на коју је дата сагласност. Трошкове провере и прегледа сноси инвеститор.

IV Ово решење не ослобађа инвеститора обавезе прибављања других услова, дозвола и сагласности предвиђених прописима о планирању и изградњи.

V Ово решење важи годину дана.

VI Жалба на решење не одлаже извршење.

Образложење

Институт за путеве АД, Београд, Булевар Пека Дапчевића 45, 11010 Београд, п.фах 4831, поднео је захтев наш бр. 1126/1-02 од 09.06.2026. године, за добијање сагласности на Урбанистички пројекат изградње објекта јавне намене Аутопута Е-80, Сектор 1, од петље „Мерошина“ до насеља Плочник, ДЕОНИЦА 4: од км 27+096 до км 32+650 изградње (Локација 1 – кружна раскрсница „Белољин“, Локација 2 – канал за одводњавање 1 у К.О. Прекадин; Локација 3 – канал за одводњавање 2 у К.О. Бресничић; Локација 4 – канал за одводњавање 3 у К.О. Бресничић), на територији града Прокупља

Разматрајући захтев и приложени пројекат, у току поступка установљено је да је исти урађен у складу са условима утврђеним у решењу бр. 689/2-02 од 14.04.2025. године, те је донето решење као у диспозитиву.

На основу чл. 104 став 3. "Закона о културним добрима" прописано је да уложена жалба не одлаже извршење решења.

ПРАВНИ ЛЕК: Против овог решења може се изјавити жалба Републичком заводу за заштиту споменика културе Београд у року од 15 дана од дана пријема решења. Жалба се непосредно предаје или шаље поштом доносиоцу овог решења.

Обрадио:

мр Александар Алексић, археолог

В.Д. ДИРЕКТОРА

Душан Андрејевић

Доставити:

- Подносиоцу захтева
- Документацији

	Институција	број	датум
1.	**ЈП Путеви Србије**	953-8568/25-1	22.04.2025
2.	**ЈП ЕМС**	130-00-UTD-003-405/2025-002	14.04.2025
3.	**ЕДС Србије**	Д.10.20.-137801/2-2025	06.05.2025
4.	**ЈП Србијагас**	06-07-11/549/1	28.04.2025
5.	**Југоросгас ад Београд**	Н/К-152	03.04.2025
6.	**ЈП Телеком Србије**	Д211-152061/3 -2025СЈ	14.04.2025
7.	**СББ**	LU-79/2025	10.04.2025.
8.	**ЈКП Водовод Прокупље**	1333/1	11.04.2025
9.	**ЈВП Србијаводе**	3931/1	28.04.2025
10.	**Завод за заштиту природе**	021-1496/3	02.06.2025
11.	**Завод за заштиту споменика културе Ниш**	689/2-02	14.04.2025
12.	**Инфраструктура Железнице Србије**	26/2025-551-I	09.05.2025

ИНСТИТУТ ЗА ПУТЕВЕ АД
БЕОГРАД
Примљено: 29.4.2025
Орг. Број Прилог
20 1875/7

22-04-2025

ИНСТИТУТ ЗА ПУТЕВЕ АД БЕОГРАД

11000-БЕОГРАД
ул. Булевар Пеке Дапчевића бр. 45

На основу вашег захтева, број **20-1875** од **01.04.2025.** године, наш број **953-8568** од **04.04.2025.** године, за издавање услова за израду **Урбанистичког пројекта објекта јавне намене аутопута Е-80, Сектор 1 (0+000 – 39+419) од петље „Мерошина“ до насеља Плочник, деоница 4: од км 27+096 до км 32+650,** обавештавамо вас следеће:

Увидом у достављену документацију и документацију којом располажу ЈП "Путеви Србије", у оквиру границе урбанистичког пројекта налази се изграђена траса државног пута из наше надлежности и то:
У складу са Уредбом о категоризацији државних путева („Сл.гл.РС“, број 87/23, 24/24 и 90/24):

- **Државни пут IБ реда број 35:** државна граница са Румунијом (гранични прелаз Ђердап) – Кладово – Неготин – Зајечар – Књажевац – Сврљиг – Ниш – Мерошина – Прокупље – Куршумлија – Подујево – Приштина – Липљан – Штимље – Сува Река – Призрен – државна граница са Албанијом (гранични прелаз Врбница), на деоници број 03533, од чвора број 3532 Поточић (Мала Плана) код км 230+977 до чвора број 3533 Белољин код км 237+881.
- Планирана траса државног пута IА реда број А12: веза са државним путем А1 (петља Мерошина) – Мерошина – Прокупље – Куршумлија – административна линија АП Косово и Метохија (Мердаре).

Како је наведено у вашем захтеву урбанистичким пројектом обухваћене су следеће локације:
Локација 1: Кружна раскрсница - веза државног пута IБ реда број 35 и денивелисане раскрснице „Белољин”
Локација 2: Канал 1
Локација 3: Канал 2
Локација 4: Канал 3

Предвиђено је да се државни пут IБ реда број 35 повеже на аутопут Ниш-Плочник Деоницу 4 преко денивелисане раскрснице „Белољин”. Денивелисана раскрсница је типа „труба”. С обзиром да техничка документација Фазе 1 аутопута Ниш-Плочник Деоница 4 не узима у обзир зону кружне раскрснице која се налази у продужетку рампе 5 поменуте денивелисане раскрснице, овом техничком документацијом је обрађена зона кружне раскрснице. Кружна раскрсница је пројектована са три крака, и то ка Мерошини, ка Плочнику и до стационаже km 0+925.00 крака 5 денивелисане раскрснице „Белољин”.

У оквиру ИДР пројекта Кружна раскрсница - веза државног пута IБ реда број 35 и денивелисане раскрснице „Белољин”, указала се потреба за увођењем додатних канала у сврси одводњавања – Канали бр. 2 и бр.3.

Поред наведеног, при изради основног пројекта деонице 4, Ниш – Плочник, у зони петље „Белољин“ извршено је одводњавање где су отицаји доведени до јаруге која је лоцирана унутар појаса експропријације. Како би се отицаји довели до крајњег реципијента, Конџуљске реке, констатовало се да је потребна израда још једног канала у сврси наведеног – Канал бр.1.

У зони планиране кружне раскрснице са јужне стране уочава се траса планираног атарског пута чија траса наставља јужно од саобраћајнице која повезује планирану трасу државног пута IА реда број А12 (петља Белољин) са држанвим путем IБ реда број 35.

Приликом израде урбанистичког пројекта потребно је испунити следеће услове:

- Планирана решења ускладити са Законом о планирању и изградњи („Службени гласник РС", бр. 72/09, 81/09 - исправка, 64/10-УС, 24/11, 121/12, 42/13-УС, 50/13-УС, 98/13-УС, 132/14, 145/14, 83/18, 31/19, 37/19, 9/20, 52/21 и 62/23), Законом о путевима („Сл.гл.РС", бр. 41/18,95/18 и 92/23), важећим прописима, правилницима као и са планском документацијом вишег реда.
- При изради плана, мора се предвидети претходна анализа:
  - постојећих и перспективних саобраћајних токова,
  - стања коловоза државног пута,
  - предлог мера у наредном периоду.
- Решења морају бити усклађена и са важећом планском и пројектном документацијом, планском и пројектном документацијом чија је израда у току на предметном подручју, као и за коју је ЈП „Путеви Србије" издало услове и сагласности.
- Трасу и број државних путева преузети из Уредбе о категоризацији државних путева и дефинисати их у текстуалном и графичком делу плана.
- Јавни пут мора бити планиран и пројектован у складу са прописима и законом за ту врсту објеката, у погледу ширина саобраћајних трака, попречног профила, подужног профила и др.
- Јавни путеви морају да се планирају, пројектују и граде тако да се планска и техничка решења ускладе са најновијим знањима технике пројектовања и изградње јавних путева, са захтевима безбедности саобраћаја, са економским начелима и мерилима за оцену оправданости њихове изградње и са прописима о заштити животне средине, тако да штетни утицаји на средину због очекиваног саобраћаја буду што мањи.
- Водити рачуна о међусобном растојању појединачних саобраћајних прикључака, сходно одредбама одељка 2.2.2. Одстојање раскрсница - контрола приступа, Правилника о условима које са аспекта безбедности саобраћаја морају да испуњавају путни објекти и други елементи јавног пута („Сл.гл.РС", бр. 50/11).
- Елемената попречног профила државног пута ускладити са параметрима датим у Правилнику о условима које са аспекта безбедности саобраћаја морају да испуњавају путни објекти и други елементи јавног пута, Прилог 2, део 5. Попречни профили.
- Планирати саобраћајни и слободни профил пута (као и на објекту моста и у тунелу) у складу са Правилником о условима које са аспекта безбедности саобраћаја морају да испуњавају путни објекти и други елементи јавног пута („Сл.гл.РС", бр. 50/11).
- Приказати планирану регулациону и грађевинску линију поред трасе државног пута.
- Планирати експропријацију у складу са чланом 35. Закона о путевима („Сл.гл.РС", број 41/18, 95/18 и 92/23).
- Испоштовати члан 4. Закона о путевима („Сл.гл.РС", број 41/18, 95/18 и 92/23), који подразумева елементе јавног пута.
- Приликом дефинисања типа раскрснице на делу саобраћајног повезивања планиране петље Белољин са државним путем IБ реда број 35 водити рачуна о потребним елементима датим Правилником о условима које са аспекта безбедности саобраћаја морају да испуњавају путни објекти и други елементи јавног пута ("Сл.гл. РС", број 50/2011).
- С обзиром да је на приложеним графичким прилозима приказана траса атарског пута потребно је планирати и приказати позицију и решење саобраћајног повезивања истог. Напомињемо да повезивање атарског пута не планирати у зони кружне раскрснице.
- Увидом у јавно доступне податке констатујемо да се у непосредној близини планиране кружне раскрснице на траси државног пута IБ реда број 35, а гледано у смеру раста стационаже, уочава саобраћајно повезивање некатегорисаних путева на к.п. број 2408 и 1164 КО Бресничић као и

позиција аутобуског стајалишта. Приликом дефинисања решења раскрснице потребно је узети у обзир и напред наведено и напомињемо да се планираним решењем не смеју угрозити постојећи саобраћајни прикључци на траси државног пута.

- Сходно члану 37. Закона о путевима ("Сл.гл.РС", број 41/18, 95/18 и 92/23), ограде и дрвеће поред јавних путева подижу се тако да не ометају прегледност јавног пута и не угрожавају безбедност саобраћаја.
- Приликом планирања изградње кружне раскрснице на траси државног пута узети у обзир следеће:
  - ширине саобраћајних трака страчунатих према криви трагова,
  - са полупречницима закривљења саобраћајних прикључака утврђеним сходно меродавном возилу,
  - за возила која захтевају елементе веће од меродавних (нпр. теретно возило са приколицом), мора се извршити додатно прошитење кружног коловоза на рачун кружног подеоника како би се обезбедила проходност таквих возила (приказати криве трагова),
  - коловоз мора бити димензионисати за тешко саобраћајно оптерећење,
  - са прописаном дужином прегледности имајући у виду просторне и урбанистичке карактеристике окружења локације у складу са чланом 38. Закона о путевима („Сл.гл.РС“, број 41/18, 95/18 и 92/23), уз пуно уважавање просторни и урбанистичких карактеристика ширег окружења те локације и у свему у складу тачком 4. Кружне раскрснице у Правилнику о условима које са аспекта безбедности саобраћаја морају да испуњавају путни објекти и други елементи јавног пута („Сл.гл.РС“, број 50/2011) и важећим стандардима. Посебну пажњу је потребно обратити на тачку 4.2.4. „Елемети нивелационог плана кружне раскрснице“ и 4.2.4.1. „Подужни нагиби у подручју кружне раскрснице“, у којој су дефинисане вредности подужног нагиба које је потребно испоштовати приликом дефинисања локације кружне раскрснице,
  - потребну прегледност, вертикалну и хоризонталну кривину пута
  - обезбедити потребан ниво функције и безбедности, који обухвата услове обликовање прикључка, уједначени пројектни третман саобраћајних струја и релативну хомогеност брзина у подручју кружне раскрснице,
  - раскрсница са кружним током треба тежити централној симетрији кружне раскрснице укључујући и зоне излива/улива како би се обезбедили равноправни услови за све токове,
  - обавезно урадити проверу нивоа услуге и пропусне моћи кружне раскрснице,
  - број уливних трака дефинисати на основу провере пропусне моћи док ће величина пречника уписане кружнице зависити од највеће вредности брзине раскрснице,
  - угао пресецања мора бити приближан правом углу,
  - дефинисати елементе ситуационог плана кружне раскрснице, где ће бити обухваћено поред пречника уписане кружнице, ширине кружног коловоза и елемената улива или излива и елементи обликовања прикључних праваца како би се обезбедио простор за формирање острва за каналисање токова,
  - при појави аутобуског саобраћаја, стајалишта лоцирати иза кружне раскрснице и ван коловоза,
  - потребно је обезбедити пешачки и евентуално бициклистичке стазе и прелазе у зони кружне раскрснице,
  - уколико је планирано вођење бициклистичког саобраћаја на месту кружне раскрснице, бициклистичке стазе планирати одвојено од моторног саобраћаја. Ако је бициклистички саобраћај пре подручја кружне раскрснице вођен на коловозу заједно са моторним саобраћајем или на бициклистичкој траци, препоручљиво је да се он у подручју раскрснице води одвојено од моторног саобраћаја.
  - потребно је дефинисати димензије простора код саобраћајне површине за накупљање и кретање пешака,

- решити прихватање и одводњавање површинских вода будуће кружне раскрснице,
- планирати измештање свих постојећих инсталација поред и испод државног пута, и исте планрати ван зоне самог кружног тока,
- дефинисати хоризонталну и вертикалну сингализацију на предметном путу и прикључним саобраћајница у широј зони прикључења,
- дефинисати стреласте путоказе на сва острва на излазу из раскрснице,
- потребно је пројектовати јавну расвету у зони кружног тока.

➢ Приликом евентуалног планирања трокраке раскрснице на ттраси државног пута, потребно је испунити и следеће услове:
- планирани профил државног пута, у складу са важећом планском документацијом, односно, у складу са Правилником о условима које са аспекта безбедности саобраћаја морају да испуњавају путни објекти и други елементи јавног пута ("Сл.гл.РС", број 50/2011), уколико планском документацијом није дефинисан,
- полупречнике лепеза у зони прикључка утврдити на основу криве трагова меродавних возила које ће користити предметне саобраћајне прикључке,
- са планиран додатним саобраћајним тракама за лево скретање и саобраћајним тракама за улив/излив са/на трасу државног пута,
- ПГДС у 2024. години на деоници државног пута IБ реда број 35 од 4950 возила,
- уклапање подужног нагиба локалне саобраћјнице према попречном нагибу државног пута,
- коловоз приступног пута мора бити минималне ширине 5,00m,
- са тврдом подлогом или са истим коловозним застором као јавни пут са којим се укршта, односно на који се прикључује и дужини од најмање 20,00m,
- укрштај мора бити изведен под правним углом (управно на пут),
- рачунску брзину на путу (навести у плану),
- просторне карактеристике терена,
- зоне потребне прегледности,
- обезбедити приоритет саобраћаја на државном путном правцу,
- адекватно решење прихватања и одводњавања површинских вода, уз усклађивање са системом одводњавања предметног пута,
- са коловозном конструкцијом за тешко саобраћајно оптерећење.

➢ Планирана решења ускладити и са Правилником о условима које са аспекта безбедности саобраћаја морају да испуњавају путни објекти и други елементи јавног пута ("Сл.гл. РС", број 50/2011).

➢ У делу планиране трасе државног пута потребно је утврдити све инфраструктурне коридоре (електро инсталације, ПТТ, гасне инсталације, водоводне и канализационе инсталације и слично) и исте по потреби изместити на одговарајућу локацију.

➢ Општи услови за постављање инсталација:
- усагласити трасу инсталација са планираним профилом државног пута,
- трасе нових инсталације морају се пројектно усагласити са постојећим инсталацијама постављеним у зони трасе пута, а на основу извода из катастра подземних инсталација, тј. потребно је прибавити положаје инсталација од комуналних предузећа и надлежних организација за управљање тим инсталацијама и податке о планираним инсталацијама,
- планирати измештање свих инсталација ван зоне планираних интервенција на државном путу- нпр. кружне раскрснице.

➢ Услови за укрштање инсталација са путем:
- да се укрштање са путем предвиди искључиво механичким подбушивањем испод трупа пута, управно на пут, у прописаној заштитној цеви,

- заштитна цев мора бити пројектована на целој дужини између крајних тачака попречног профила пута увећана за по 3,00m са сваке стране,
- минимална дубина предметних инсталација и заштитних цеви од најниже коте коловоза до горње коте заштитне цеви износи 1,35m,
- минимална дубина предметних инсталација и заштитних цеви испод путног канала за одводњавање (постојећег или планираног) од коте дна канала до корње коте заштитне цеви износи 1,20m.

➢ Услови за паралелно вођење инсталација са путем:
- инсталације у заштитном појасу државног пута пројектовати на удаљености од најмање 3,00m од крајње тачке попречног профила пута – ножице насипа трупа државног пута, или спољне ивице канала за одводњавање, на начин одређен планским документом и условима надлежних институција,
- на местима где није могуће задовољити услове из претходног става мора се испројектовати и извести адекватна заштита трупа предметног пута,
- не дозвољава се вођење инсталација по банкини, по косинама насипа државног пута, кроз јаркове и кроз локације које могу иницирати отварање клизишта или угрозити косине насипа државног пута, а посебно оне које могу директно или индиректно угрозити елементе путног профила државног пута,
- инсталације планирати тако да се не угрожава саобраћајна сигнализација и опрема пута.

➢ Услови за вођење надземних инсталација у односу на пут:
- стубове планирати изван заштитног појаса државног пута (20,00м мерено од границе путног земљишта државног пута IБ реда) а у случају да је висина стуба већа од прописане ширине заштитног појаса државног пута, растојање предвидети на минималној удаљености за висину стуба, мерено од границе путног земљишта,
- обезбеди сигурносну висину од 7,00m мерено од највише коте коловоза до ланчанице, при најнеповољнијим температурним условима.

➢ Графички прилог урадити у одговарајућој размери, са јасно обележеном границом урбанистичког пројекта, приказаним објектима из наше надлежности (траса и број пута), попречним и подужним профилима, регулационом и грађевинском линијом, решењем расксница у складу са напред наведеним условима и уписаним стационажама на граници урбанистичког пројекта, позицијама раскрсницама, као и свим планираним интервенцијама на државном путу.

У току израде урбанистичког пројекта обавезно је да сарађујете са стручним службама ЈП „Путеви Србије“ ради проналажења оптималних решења везаних за све планиране интервенције на државном путу, и уколико буде потребно затражити допуну услова.

Пре потврђивања урбанистичког пројекта, потребно је да нам исти доставите (уз позив на број ових услова) ради провере испуњености напред наведених услова и издавања мишљења.

Особа за контакт: Данијела Гојић, дипл.простор.план. 011 /30-40-749
danijela.gojic@putevi-srbije.rs

Обрадио:	
Данијела Гојић, дипл.простор.план.	
Контролисао:	
Вељко Бојовић, дипл.простор.план.	

ЈП "ПУТЕВИ СРБИЈЕ"
ПОМОЋНИК ДИРЕКТОРА

Миодраг Поледица, маст.инж.саобр.

Достављено:
1. Наслову
2. ЈП "Путеви Србије" Београд, Архива
3. ЈП "Путеви Србије" Београд, Одељење за пројектну и планску документацију

ИНСТИТУТ ЗА ПУТЕВЕ АД
БЕОГРАД
ПРИМЉЕНО: 22.4.2025
Орг. јед. 20 Број 1875/6 Прилог

АКЦИОНАРСКО ДРУШТВО
„ЕЛЕКТРОМРЕЖА СРБИЈЕ" БЕОГРАД

ИНСТИТУТ ЗА ПУТЕВЕ АД
Булевар Пеке Дапчевића бр. 45
11 000 Београд

Број: 130-00-UTD-003-405/2025- 002

Датум: 14 .04. 2025

Предмет: **Услови за потребе израде Урбанистичког пројекта објекта јавне намене Аутопута Е-80, Сектор 1(0+000-39+419) од петље „Мерошина"до насеља Плочник, ДЕОНИЦА 4: од km 27+096 до km32+650 изградње**

На основу вашег захтева број 20-1875 од 01.04.2025. године, који је код нас заведен дана 04.04.2025. године под бројем СЕВВ-23319 и достављене документације (Идејно решење,овлашћење бр. I-1069/25 од 19.03.2025. обухват плана у дигиталном облику), обавештавамо вас о следећем:

1. Према послатој документацији, видљиво је да у обухвату предметног урбанистичког пројекта нема објеката који су у власништву „Електромрежа Србије " А.Д.

2. Према Плану развоја преносног система и Плану инвестиција, у обухвату предметног урбанистичког пројекта није планирана изградња електроенергетске инфраструктуре која би била у власништву „Електромрежа Србије" А.Д.

3. У случају градње линијских објеката од електропроводног материјала (цевоводи, гасоводи, нафтоводи бакарни ТК каблови, енергетски каблови са металним плаштом и др.) у оквиру граница обухвата урбанистичког пројекта због индуктивног утицаја високонапонских далековода који се налазе ван оквира граница обухвата урбанистичког пројекта објекта јавне намене Аутопута Е-80, Сектор 1(0+000-39+419) од петље ,,Мерошина"до насеља Плочник, ДЕОНИЦА 4: од km 27+096 до km32+650 изградње потребно је обратити се за услове ЕМС АД .

Важност горе наведених услова је две године од датума издавања. Након истека овог рока подносилац захтева је дужан да тражи обнову важности истих.

За сва додатна објашњења можете се обратити Сектору за процену стања елемената високонапонских водова, Дирекција за асет менаџмент, Улица војводе Степе 412, 11000 Београд и Слађани Живковић на тел. 011/3957-036.

С поштовањем,

Извршни директор за пренос
електричне енергије

Бранко Ђорђевић, дипл. инж. електр.

АКЦИОНАРСКО ДРУШТВО „ЕЛЕКТРОМРЕЖА СРБИЈЕ" БЕОГРАД

Копије доставити:
- Пренос електричне енергије, Дирекција за одржавање преносног система, Регионални центар одржавања Крушевац
- Пренос електричне енергије, Дирекција за асет менаџмент, Центар за анализу стања елемената преносног система, Сектор за процену стања елемената високонапонских водова, Служба за издавање услова, мишљења и сагласности

Други оригинал:
- Архива

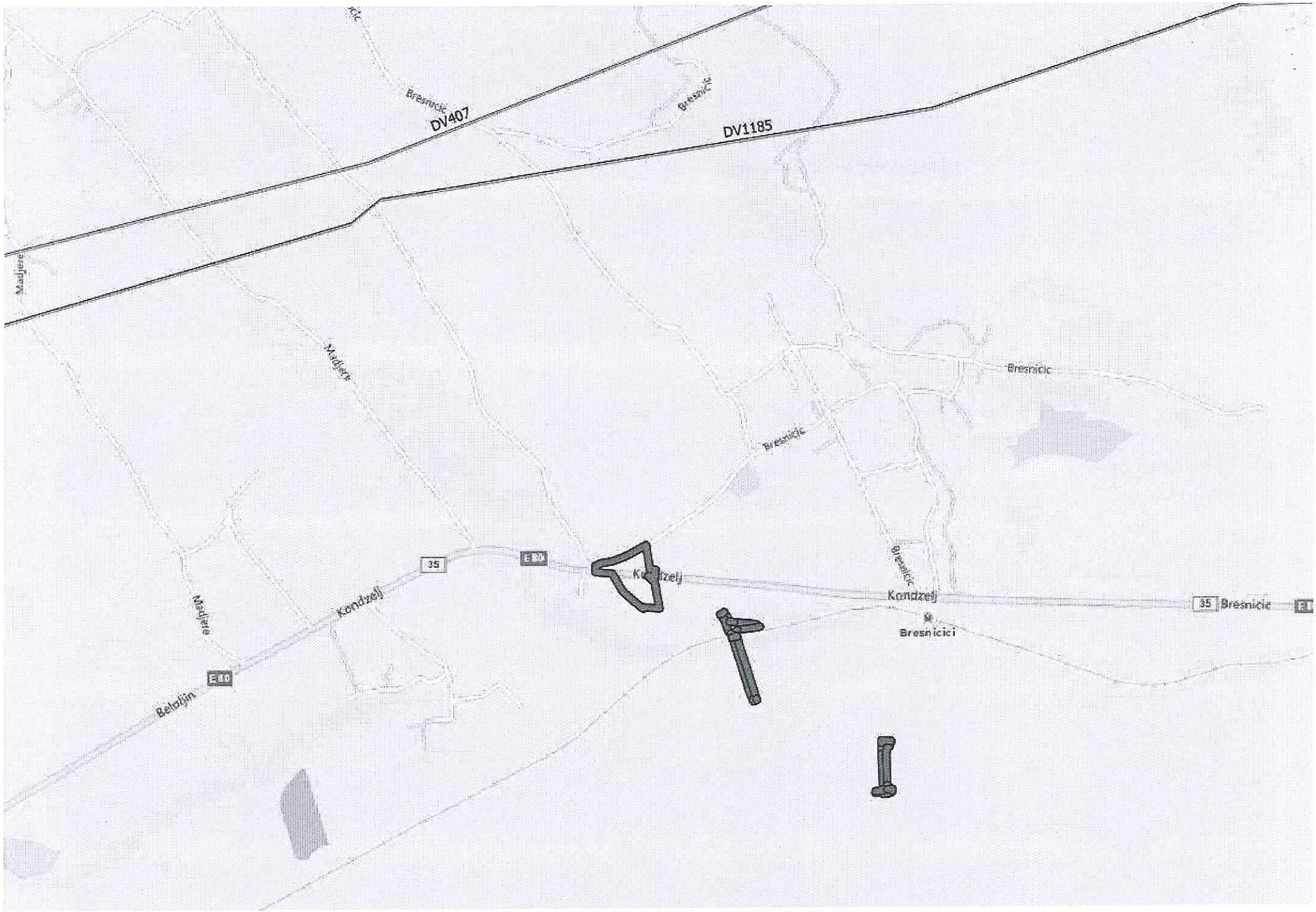
DV407
DV1185
Bresnicic
Madjere
Kondzelj
Bresnicici
35
E10
Belotijin

ЕЛЕКТРОДИСТРИБУЦИЈА СРБИЈЕ

AAAE6067323288500

ПР-ЕНГ-01.19/01

Огранак Електродистрибуција Прокупље

ИНСТИТУТ ЗА ПУТЕВЕ АД, БЕОГРАД
ул.Булевар Пека Дапчевића бр.45
11010 Београд

ИНСТИТУТ ЗА ПУТЕВЕ АД БЕОГРАД
ПРИМЉЕНО: 16. 05. 2025

Орг. јед.	Број	Прилог
20	1875	10

Наш број: Д.10.20.-137801/2-2025

Датум: 06. 05. 2025

ПРЕДМЕТ: **Услови за потребе израде урбанистичког пројекта за изградњу објекта јавне намене а у фази израде техничке документације Аутопута Е-80, Сектор 1 (0+000-39+419) од петље Мерошина до насеља Плочник, ДЕОНИЦА 4 од km 27+096 до km 32+650 за локације под бројем: 1 Кружну раскрсницу, 2 Канал за одводњавање 1, 3 Канал за одводњавање 2 и 4 Канал за одводњавање 3.**

Поводом Вашег захтева, наш број Д.10.20.-137801/1-2025 од 02.04.2025.год., у којем тражите претходне услове за потребе израде урбанистичког пројекта урбанистичко-архитектонске разраде за објекат јавне намене Аутопут Е-80, Сектор 1 (0+000-39+419) од петље „Мерошина“ до насеља Плочник, ДЕОНИЦА 4: од km 27+096 до km 32+650 изградње:

-**Локација 1** Кружна раскрсница – веза државни пут IБ реда бр.35 и денивелисане раскрсница „Белољин“на к.п.бр.1165,2400/1,2400/2 К.О.Бресничић и к.п.бр.96/3, 97/1, 98/1, 99/1, 100/1, 101/15, 96/5 К.О.Конџељ ,

-**Локација 2** Канал за одводњавање 1, на к.п.бр.266, 265, 2247, 256/1 К.О. Прекадин и к.п.бр. 2282, 2283/1, 2283/2, 2358/1, 2358/2, 2240/1, 2240/2 К.О.Бресничић ,

-**Ликација 3** Канал за одводњавање 2, на к.п.бр.2398/1, 2092, 2095, 2096, 2098, 2099, 2102, 2103, 2104/1, 2121/1, 2122/1, 2123,2129, 2130,2145, 2148/1, 2148/2 К.О. Бресничић ,

-**Локација 4** Канал за одводњавање 3, на к.п.бр.2083/2, 2085/1, 2085/2, 2091, 2398/1, 2086/3, 2090 К.О.Бресничић, обавештавамо Вас следеће:

Увидом у приложену документацију Идејно решење број дела пројекта : 23-5917-УП-3.1-ИДР из фебруара 2025.год. за потребе израде Урбанистичког пројекта, достављамо Вам следеће услове:

-у обухвату **Локације 1** Кружна раскрсница као и веза државног пута IБ реда бр.35 до денивелисане раскрснице „Белољин“ рампа 5 Аутопута Е-80 не постоје изграђени електроенергетски објекти, нити је планским документима Електродистрибуција Србије д.о.о. Београд, Огранак Електродистрибуција Прокупље предвидела изградњу нових електроенергетских објеката,

-у обухвату **Локације 2** Канал за одводњавање 1 а који улази унутар зоне **Петље „Белољин“** где се налазе темељи електроенергетских стубова са подземним инсталацијама заштите од опасног напона додира и корака и обликовање потенцијала а преко зоне пролази траса надземног вода напона 35кВ Прокупље ТС110/35кВ Прокупље – Доња Коњуша ТС35/10кВ Белољин – Куршумлија ТС110/35кВ Куршумлија, у складу са Законом о енергетици („Службени гласник РС“ бр.145/14 и 95/18-др. закон, 40/21, 35/23-др.закон, 62/23 и 94/24) те у циљу заштите електроенергетског објеката чланови: 216, 217 и 218 дефинише се заштитни појас за надземне електроенергетске водове, са сваке стране од фазног проводника за напонски ниво 35kV од 15 метара. У овој зони према техничким нормама неопходно је задовољити услове да се за прелазак и приближавање саобраћајници категорије Аутопут задовољи сигурносна висина од 7 метара а сигурносна удаљеност стуба од 40 метара (изузетно 10 метара),

-у обухвату **Локације 3** Канал за одводњавање 2 не постоје изграђени електроенергетски

објекти, нити је планским документима Електродистрибуција Србије д.о.о. Београд, Огранак Електродистрибуција Прокупље предвидела изградњу нових електроенергетских објеката,

-у обухвату **Локације 4** Канал за одводњавање 3 не постоје изграђени електроенергетски објекти, нити је планским документима Електродистрибуција Србије д.о.о. Београд, Огранак Електродистрибуција Прокупље предвидела изградњу нових електроенергетских објеката,

У случају потребе за измештањем електроенергетских објеката морају се обезбедити алтернативне трасе и инфраструктурни коридори уз претходну сагласност Електродистрибуција Србије д.о.о. Београд, Огранак Електродистрибуција Прокупље. Трошкове постављања електроенергетског објекта на другу локацију, као и трошкове градње, у складу са чл.216, 217 и 218. Закона о енергетици („Службени гласник РС" бр.145/14 и 95/18-др. закон, 40/21, 35/23-др.закон, 62/23 и 94/24), сноси инвеститор објекта због чије изградње се врши измештање. За потребе измештања надземног вода 35кВ инвеститор се обавезује да закључи Уговор о измештању .

Ови услови имају важност 12 месеци од дана издавања.

Уколико настану промене које се односе на ситуацију трасе-локације предметног објекта, инвеститор је у обавези да промене пријави и затражи издавање нових услова.

Ови услови обавезују Електродистрибуција Србије д.о.о. Београд Огранак Електродистрибуција Прокупље само уколико у целости, у истоветној и идентичној садржини чине саставни део локацијских услова.

С поштовањем,

Прилог:
1. Ситуација трасе вода 35кВ

Доставити:

1. Наслову
2. Служби за енергетику
3. Писарници

Електродистрибуција Србије д.о.о. * Београд *
31

Директор огранка

Часлав Ђорђевић, дипл. инж. ел.

Електродистрибуција Србије д.о.о. Београд
11070 Београд – Нови Београд
Булевар уметности бр. 12
ПИБ: 100001378
Матични број: 07005466

Прилог 1 Ситуација трасе вода 35кВ

Електродистрибуција Србије д.о.о. Београд

11070 Београд – Нови Београд
Булевар уметности бр. 12

ПИБ: 100001378
Матични број: 07005466

ИНСТИТУТ ЗА ПУТЕВЕ АД
БЕОГРАД

ПРИМЉЕНО: 07.05.2025		
Орг. јед.	Број	Прилог
20	2698	

СРБИЈАГАС

Сектор за развој

Институт за путеве ад, Београд
Булевар Пека Дапчевића бр.95
Београд
11041 Београд-Вождовац
ПАК: 165620

Ваш број: _____

Наш број: 06-07-11/549/1

Датум: 28. 04. 2025

РН 452/25

Предмет: Услови за израду Урбанистичког пројекта објекта јавне намене Аутопута Е-80, Сектор 1 (0+000-39+419) од петље „Мерошина“ до насеља Плочник, Деоница 4: од км 27+096 до км 32+650

Поштовани,

У вези Вашег захтева за издавање услова за израду Урбанистичког пројекта објекта јавне намене Аутопута Е-80, Сектор 1 (0+000-39+419) од петље „Мерошина“ до насеља Плочник, Деоница 4: од км 27+096 до км 32+650, обавештавамо Вас да у обухвату предметног Урбанистичког пројекта, не постоји изграђена гасна мрежа или објекти у надлежности ЈП "Србијагас', сходно томе ЈП „Србијагас“ нема посебних услова са становишта прописане заштите изграђене гасоводне мреже.

Рок важности овог документа је годину дана од дана његовог издавања.

С поштовањем,

СЕКТОР ЗА РАЗВОЈ
ДИРЕКТОР

Владимир Ликић, дипл.инж.маш.

11070 Нови Београд , Аутопут бр.11. Тел. 011/2672 033 Факс. 011/712 9250

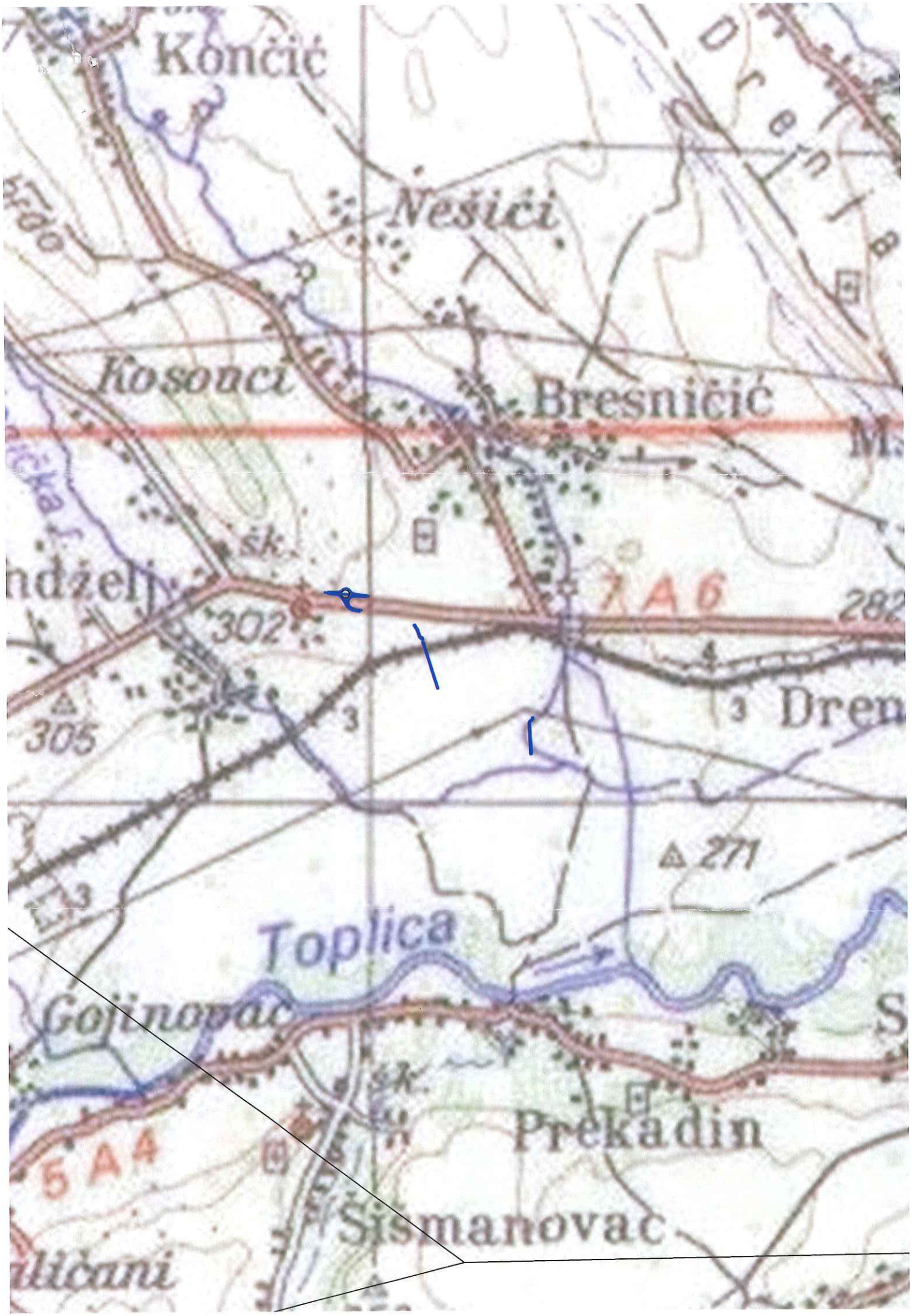
Končić
Nešići
Kosovci
Bresničić
šk.
A6
302
305
Dren
271
Toplica
Gojinovac
Prekadin
A4
Šismanovac

ИНСТИТУТ ЗА ПУТЕВЕ АД
БЕОГРАД

ПРИМЉЕНО: 07. 04. 2025		
Орг. јед.	Број	Прилог
20	1875	/2

„YUGOROSGAZ" a.d.
Број 11/X-152
Датум 03 04 2025 год.
Београд

ЈУГОРОСГАЗ

Предузеће за изградњу гасоводних система, транспорт и промет природног гаса а.д.

YURGAZ

Београд

ЮГОРОСГАЗ

Предприятие по строительству газопроводных систем, транспорту и торговле природным газом а.о.

Подносилац захтева:
„Институт за путеве" а.д. Београд
Булевар Пека Дапчевића бр.45
11010 Београд

Предмет: Услови за укрштање и паралелно вођење - израда урбанистичког пројекта за потребе планиране изградње Аутопут Е-80, Сектор 1 (0+000-39+419) од петље „Мерошина" до насеља Плочник, ДЕОНИЦА 4: од km 27+096 до km 32+650

Локација 1: Кружна раскрсница - веза државног пута IБ реда бр.35 и денивелисане раскрснице „Белољин" - Општина Прокупље: К.О. Бресничић, к.п.бр.: 1165, 2400/1, 2400/2; К.О. Конџељ, к.п.бр.: 96/3, 97/1, 98/1, 99/1, 100/1, 101/15, 96/5.

Локација 2: Канал 1 - Општина Прокупље: К.О. Прекадин, к.п.бр.: 266, 265, 2247, 256/1; К.О. Бресничић, к.п.бр.: 2282, 2283/1, 2283/2, 2358/1, 2358/2, 2240/1, 2240/2

Локација 3: Канал 2 - Општина Прокупље: К.О. Бресничић, к.п.бр.: 2398/1, 2092, 2095, 2096, 2098, 2099, 2102, 2103, 2104/1, 2121/1, 2122/1, 2123, 2129, 2130, 2145, 2148/1, 2148/2

Локација 4: Канал 3 - Општина Прокупље: К.О. Бресничић, к.п.бр.: 2083/2, 2085/1, 2085/2, 2091, 2398/1, 2086/3, 2090.

Према вашем захтеву **бр.20-1875 од 01.04.2025.године,** достављамо вам

УСЛОВЕ

за укрштање и паралелно вођење - израда урбанистичког пројекта за потребе планиране изградње Аутопут Е-80, Сектор 1 (0+000-39+419) од петље „Мерошина" до насеља Плочник, ДЕОНИЦА 4: од km 27+096 до km 32+650

Локација 1: Кружна раскрсница - веза државног пута IБ реда бр.35 и денивелисане раскрснице „Белољин" - Општина Прокупље: К.О. Бресничић, к.п.бр.: 1165, 2400/1, 2400/2; К.О. Конџељ, к.п.бр.: 96/3, 97/1, 98/1, 99/1, 100/1, 101/15, 96/5.

Локација 2: Канал 1 - Општина Прокупље: К.О. Прекадин, к.п.бр.: 266, 265, 2247, 256/1; К.О. Бресничић, к.п.бр.: 2282, 2283/1, 2283/2, 2358/1, 2358/2, 2240/1, 2240/2

Локација 3: Канал 2 - Општина Прокупље: К.О. Бресничић, к.п.бр.: 2398/1, 2092, 2095, 2096, 2098, 2099, 2102, 2103, 2104/1, 2121/1, 2122/1, 2123, 2129, 2130, 2145, 2148/1, 2148/2

Локација 4: Канал 3 - Општина Прокупље: К.О. Бресничић, к.п.бр.: 2083/2, 2085/1, 2085/2, 2091, 2398/1, 2086/3, 2090:

- Према приложеној ситуацији (обележени делови на вашем захтеву) „ЈУГОРОСГАЗ" а.д. на предметној локацији, нема изведену као ни пројектовану гасоводну мрежу.

- Рок услова је годину дана од дана издавања
- За евентуална обавештења можете се обратити „ЈУГОРОСГАЗ"-у.
  Контакт особе: Н. Дакић тел.: 063 1033139 и М. Бугариновић, тел.: 063 1033166

С поштовањем

У Нишу, 03.04.2025.

„ЈУГОРОСГАЗ" а.д. Београд

Телеком Србија

Предузеће за телекомуникације

Београд, Таковска 2
ДЕЛОВОДНИ БРОЈ: Д211- 152061/3 -2025 CJ
ДАТУМ: 14.04.2025
ИНТЕРНИ БРОЈ: /
БРОЈ ИЗ ЛКРМ:31
ДИРЕКЦИЈА ЗА ТЕХНИКУ
СЕКТОР ЗА МРЕЖНЕ ОПЕРАЦИЈЕ
СЛУЖБА ЗА ПЛАНИРАЊЕ И ИЗГРАДЊУ МРЕЖЕ НИШ
НИШ,ВОЖДОВА 11А

ИНСТИТУТ ЗА ПУТЕВЕ АД
БЕОГРАД

ПРИМЉЕНО:	16. 05. 2025.	
Орг. јед.	Број	Прилог
20	1875	11

ИНСТИТУТ ЗА ПУТЕВЕ АД БЕОГРАД
Булевар Пеке Дапчевића 45
11010 Београд

Предмет: Услови за израду Урбанистичког пројекта објекта јавне намене Аутопута Е-80, Сектор 1 (0+000-39+419) од петље „Мерошина“ до насеља Плочник, ДЕОНИЦА 4: од km 27+096 до km 32+650

У одговору на ваш захтев достављамо Вам наведене Услове и ситуације на вашу даљу надлежност.

Прилог: Наведен

С поштовањем,

Шеф службе за планирање и изградњу мреже Ниш

Маја Мрдаковић - Тодосијевић, дипл.инж.

Телеком Србија

Београд, Таковска 2
ДЕЛОВОДНИ БРОЈ: Д211- 152061/3 -2025 CJ
ДАТУМ: 14.04.2025
ИНТЕРНИ БРОЈ: /
БРОЈ ИЗ ЛКРМ:31
ДИРЕКЦИЈА ЗА ТЕХНИКУ
СЕКТОР ЗА МРЕЖНЕ ОПЕРАЦИЈЕ
СЛУЖБА ЗА ПЛАНИРАЊЕ И ИЗГРАДЊУ МРЕЖЕ НИШ
НИШ,ВОЖДОВА 11А

На захтев ИНСТИТУТ ЗА ПУТЕВЕ АД БЕОГРАД, а на основу члана 53а, а у вези са чланом 54. Закона о планирању и изградњи ("Сл. гласник РС", бр. 72/09, 81/09 - исправка, 64/10 - УС, 24/11,121/12, 42/13 - УС, 50/13 - УС, 98/13 - УС, 132/14, 145/14, 83/18, 31/19, 37/19 - др. закон, 9/20, 52/21, 62/23), члана 11. Правилника о поступку спровођења обједињене процедуре ("Сл. гласник РС", бр. 68/2019), члана 9. Уредбе о локацијским условима („Службени гласник РС" број 115/2020) и Закона о електронским комуникацијама (Сл. гласник РС", бр. 44/2010, 60/2013 - одлука УС, 62/2014 и 95/2018, Сл. гласник РС", бр. 35/2023), а у циљу заштите ТК објеката и стварања услова за реализацију планова развоја телекомуникационе мреже Телекома Србија, овим дајемо:

У С Л О В Е

за израду Урбанистичког пројекта објекта јавне намене Аутопута Е-80, Сектор 1 (0+000-39+419) од петље „Мерошина" до насеља Плочник, ДЕОНИЦА 4: од km 27+096 до km 32+650

Локација 1: Кружна раскрсница - веза државног пута IБ реда број 35 и денивелисане раскрснице „Белољин"

Локација 2: Канал за одводњавање 1, К.О. Прекадин, к.п.бр. 266, 265, 2247, 256/1; К.О. Бресничић, к.п.бр. 2282, 2283/1, 2283/2, 2358/1, 2358/2, 2240/1, 2240/2

Локација 3: Канал за одводњавање 2, К.О. Бресничић, к.п.бр. 2398/1, 2092, 2095, 2096,2098, 2099, 2102, 2103, 2104/1, 2121/1, 2122/1, 2123, 2129, 2130, 2145, 2148/1, 2148/2

Локација 4: Канал за одводњавање 3, К.О. Бресничић, к.п.бр. 2083/2, 2085/1, 2085/2, 2091, 2398/1, 2086/3, 2090.

ТЕХНИЧКИ УСЛОВИ ЗА ИЗВОЂЕЊЕ РАДОВА

1. Инвеститор - извођач радова је обавезан да радове на предметном објекту, у односу на постојеће ТК објекте, изведе према постојећим техничким прописима и наведеним условима.
2. **У зони изградње кружне саобраћајнице биће угрожена два оптичка кабла и то:**
   - **TOSM (8x4)xIIx0.4x3.5 CMAN и**
   - **TOSM (12x12)xIIx0.4x3.5 CMAN**

   који се налазе у истом рову како је приказано на ситуационом плану у прилогу услова. Потребно је урадити пројекат измештања наведених каблова на безбедну трасу.
3. Планираним радовима не сме доћи до угрожавања механичке стабилности и техничких карактеристика постојећих ТК објеката и каблова, ни до угрожавања нормалног функционисања ТК саобраћаја, и мора увек бити обезбеђен адекватан приступ постојећим ТК објектима и кабловима ради њиховог редовног одржавања и евентуалних интервенција.

Предузеће за телекомуникације „Телеком Србија" а.д, 11000 Београд, Таковска 2
Матични број: 17162543; ПИБ 100002887

4. Пре почетка извођења радова потребно је, у сарадњи са надлежним службама „Телекома Србија" - Служба за мрежне операције Ниш - уређаји, улица Димитрија Туцовића бб Ниш, контакт телефон: 018/560-445 и Служба за мрежне операције Ниш - каблови, улица Књажевачка број 103, контакт телефон: 018/211-800, извршити идентификацију и обележавање трасе постојећих ТК каблова и објеката у зони планираних радова (помоћу инструмента трагача каблова и по потреби пробним ископима на траси), како би се утврдио њихов тачан положај, дубина и евентуална одступања од траса дефинисаних издатим условима.

5. Пројектант, односно извођач радова је у обавези да поштује важеће техничке прописе у вези са дозвољеним растојањима планираних објеката од постојећих ТК објеката и каблова. Унутар заштитног појаса није дозвољена изградња и постављање објеката (инфраструктурних инсталација) других комуналних предузећа изнад и испод постојећих подземних каблова или кабловске канализације ТК мреже, осим на местима укрштања, као ни извођење радова који могу да угрозе функционисање електронских комуникација.

6. Радове на ископу у непосредној близини постојећих ТК објеката и каблова, вршити искључиво ручним путем без употребе механизације и уз предузимање свих потребних мера заштите (обезбеђење од слегања, пробни ископи и сл).

7. У случају евентуалног оштећења постојећих ТК објеката и каблова или прекида ТК саобраћаја услед извођења радова, извођач радова је дужан да предузећу „Телеком Србија" а.д. надокнади целокупну штету по свим основама (трошкове санације и накнаду губитка услед прекида ТК саобраћаја).

8. С обзиром да предметни радови условљавају измештање постојећих телекомуникационих објеката који су у власништву предузећа „Телеком Србија" а.д; ово предузеће ће овластити инвеститора објекта за чију се изградњу издају услови, да у име и за рачун предузећа „Телеком Србија", о свом трошку, изради сву потребну законски прописану техничку документацију и изведе радове на заштити постојећих објеката електронских комуникација.

9. Радови на заштити или измештању постојећих ТК објеката/каблова, изводе се о трошку инвеститора.

10. Приликом избора извођача радова на заштити или измештању постојећих објеката и ТК каблова водити рачуна да је извођач регистрован и лиценциран за ту врсту делатности

11. Обавеза инвеститора је да извођачу радова, поред остале техничке документације, достави и копију издатих услова (текст и ситуације) и Техничко решење заштите или измештања постојећих ТК каблова угрожених изградњом, које је „Телеком Србија" а.д. верификовао. За не поступање по наведеним условима инвеститор радова сноси пуну одговорност.

12. Инвеститор, односно извођач радова је у обавези да се најмање 15 дана пре почетка извођења радова на заштити или измештању постојећих ТК каблова, који се изводе пре свих радова на предметном објекту, у писаној форми обратити предузећу „Телекому Србија" а.д; надлежној Служби за планирање и изградњу мреже Ниш, Вождова 11, у чијој надлежности се налази зона планираних радова, ради вршења стручног надзора, са обавештењем о датуму почетка радова и именима надзорног органа (контакт телефон) и руководиоца градилишта (контакт телефон).

13. „Телеком Србија" ће са своје стране одредити стручно лице ради вршења надзора над радовима на заштити или измештању постојећих ТК каблова. Приликом извођења радова обавезно је присуство стручног надзора од стране Предузећа за телекомуникације "Телеком Србија" а.д.

14. По завршетку радова на заштити или измештању ТК објеката/каблова потребно је извршити контролу квалитета изведених радова. Инвеститор је дужан да уз захтев за формирање комисије за контролу квалитета, достави техничку документацију изведеног стања и податке о представнику инвеститора и извођача радова који ће присуствовати раду комисије.

С обзиром на планиране радове на предметној локацији, Инвеститор - извођач радова је обавезан да, најмање 30 дана пре почетка извођења радова, званичним дописом обавести предузеће „Телеком Србија" а.д. - Служба за планирање и изградњу мреже Ниш, о времену почетка извођења радова, и да нам дозволи увид у пројекат изградње предметних објеката, ради координације извођења радова.

За сва евентуална обавештења у вези издатих Услова можете се обратити предузећу „Телеком Србија" а.д. - Служба за планирање и изградњу мреже Ниш (контакт телефон 018/200-888 или 064/6121851).

С поштовањем,

Шеф Службе
за планирање и изградњу мреже Ниш

Маја Мрдаковић-Тодосијевић, дипл. инж.

Telekom Srbija	Naziv objekta: Kružna raskrsnica Beloljin Situacioni plan	Razmera: 1:1500	List: 1

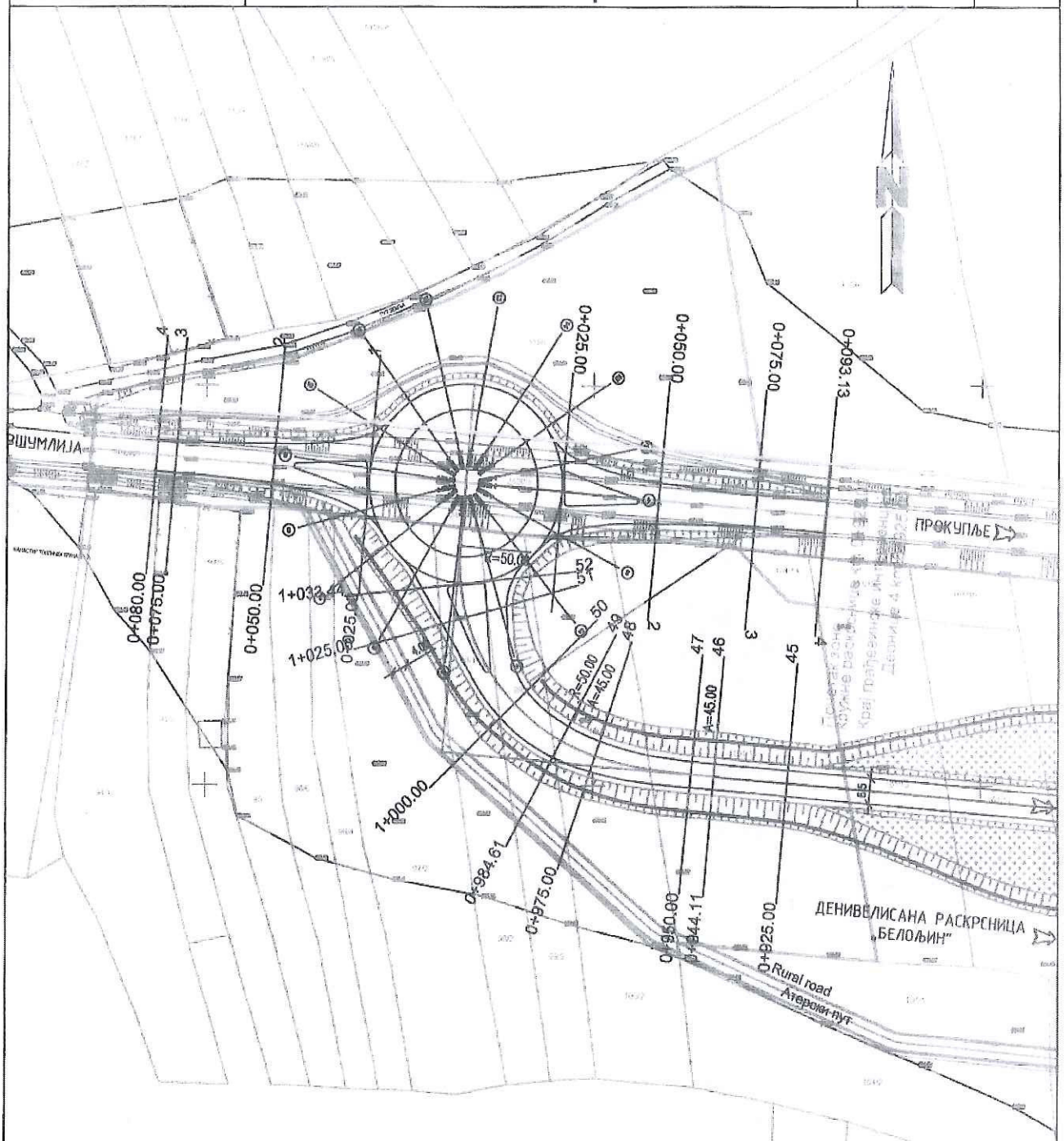

Легенда:

Постојећи оптички кабл

Обрадио:

Срђа Јовановић, дипл инж
14.04.2025 год.

Шеф службе за планирање и изградњу мреже Ниш

Маја Мрдаковић - Тодосијевић, дипл.инж.

Telekom Srbija	Naziv objekta: Kanali za odvodnjavanje Situacija trase	Razmera: 1:1000	List: 1

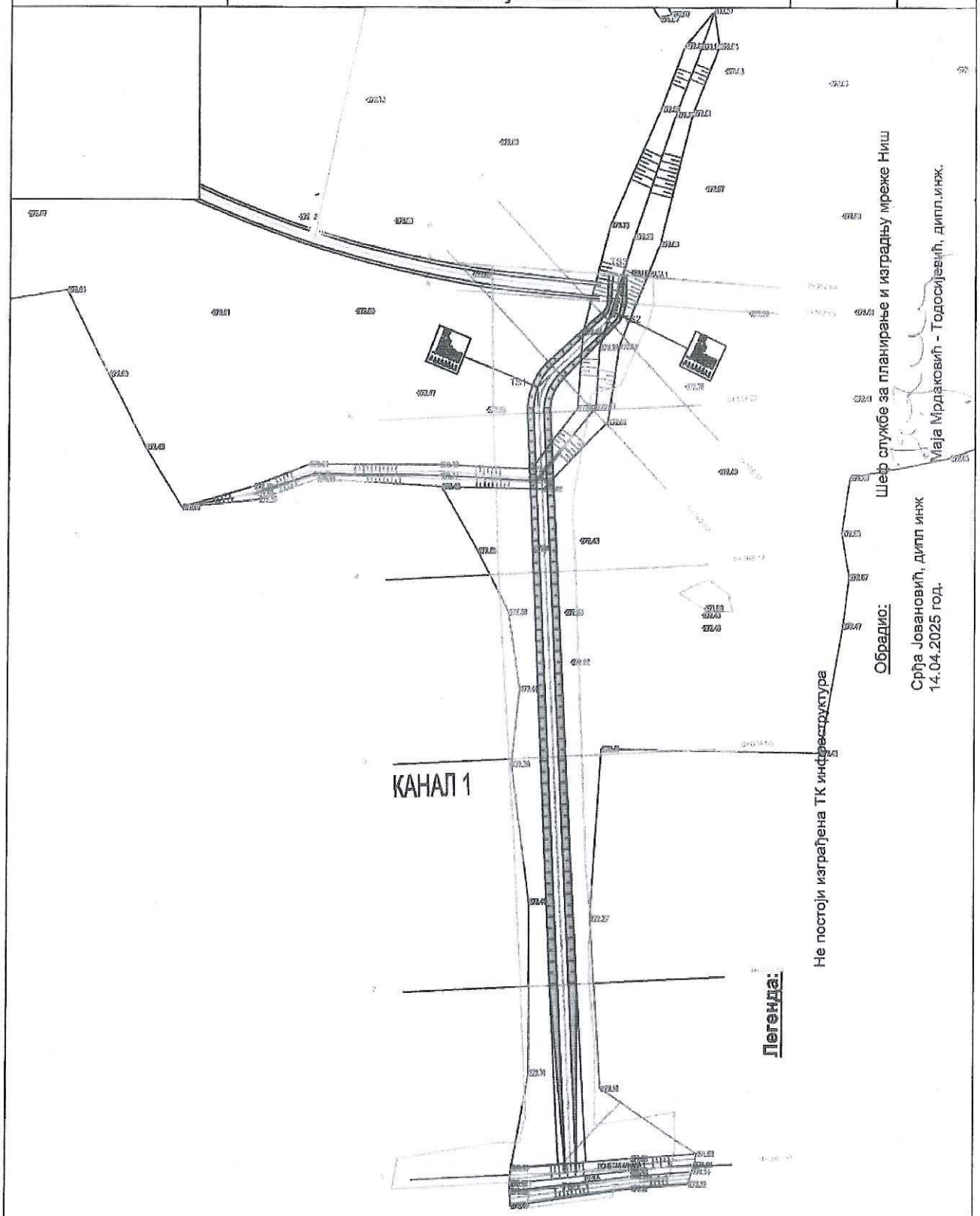

Telekom Srbija	Naziv objekta: Kanali za odvodnjavanje Situacija trase	Razmera: 1:1000	List: 2

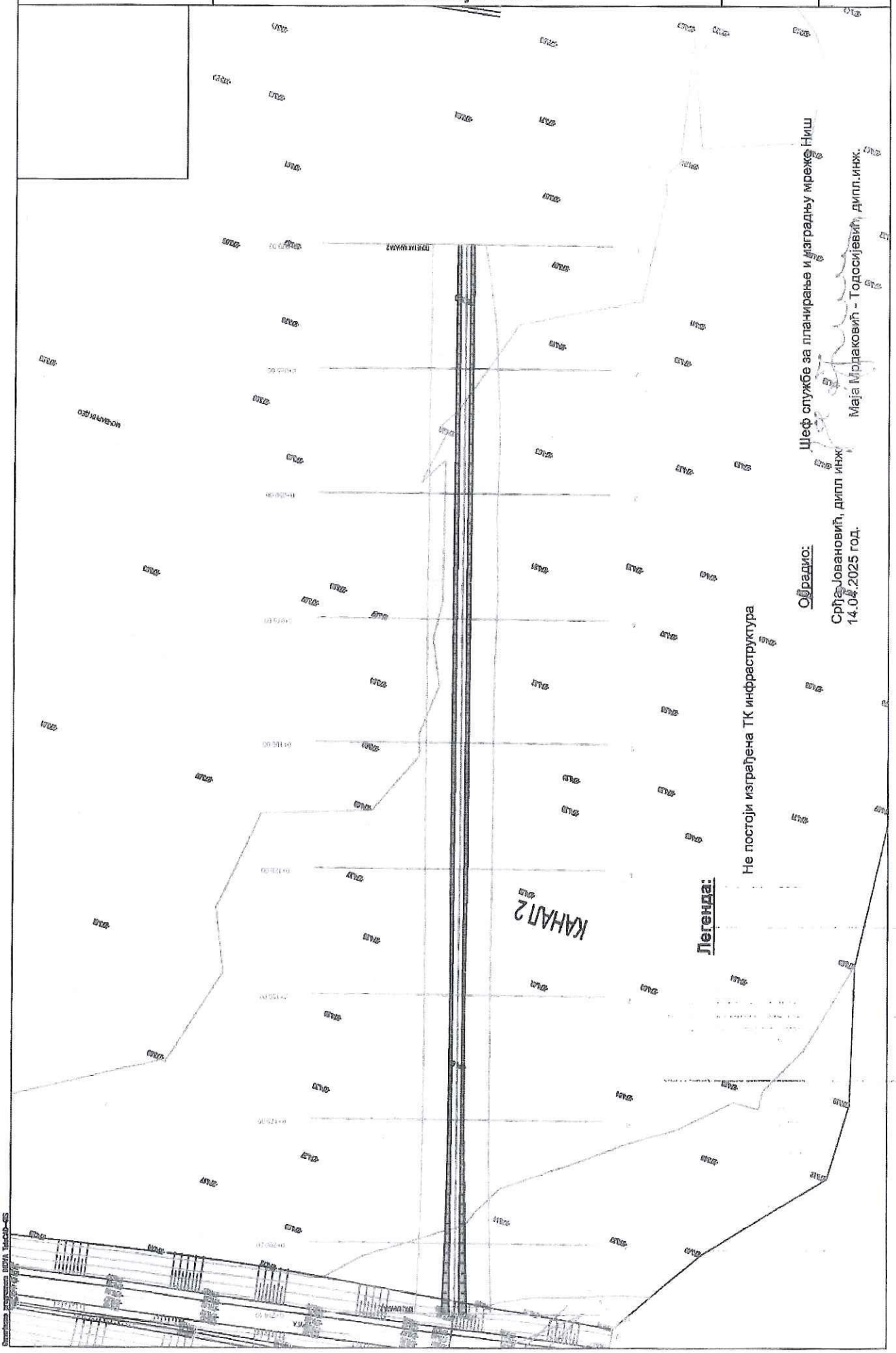

Generisano programom SIDWA TeleCAD-GIS

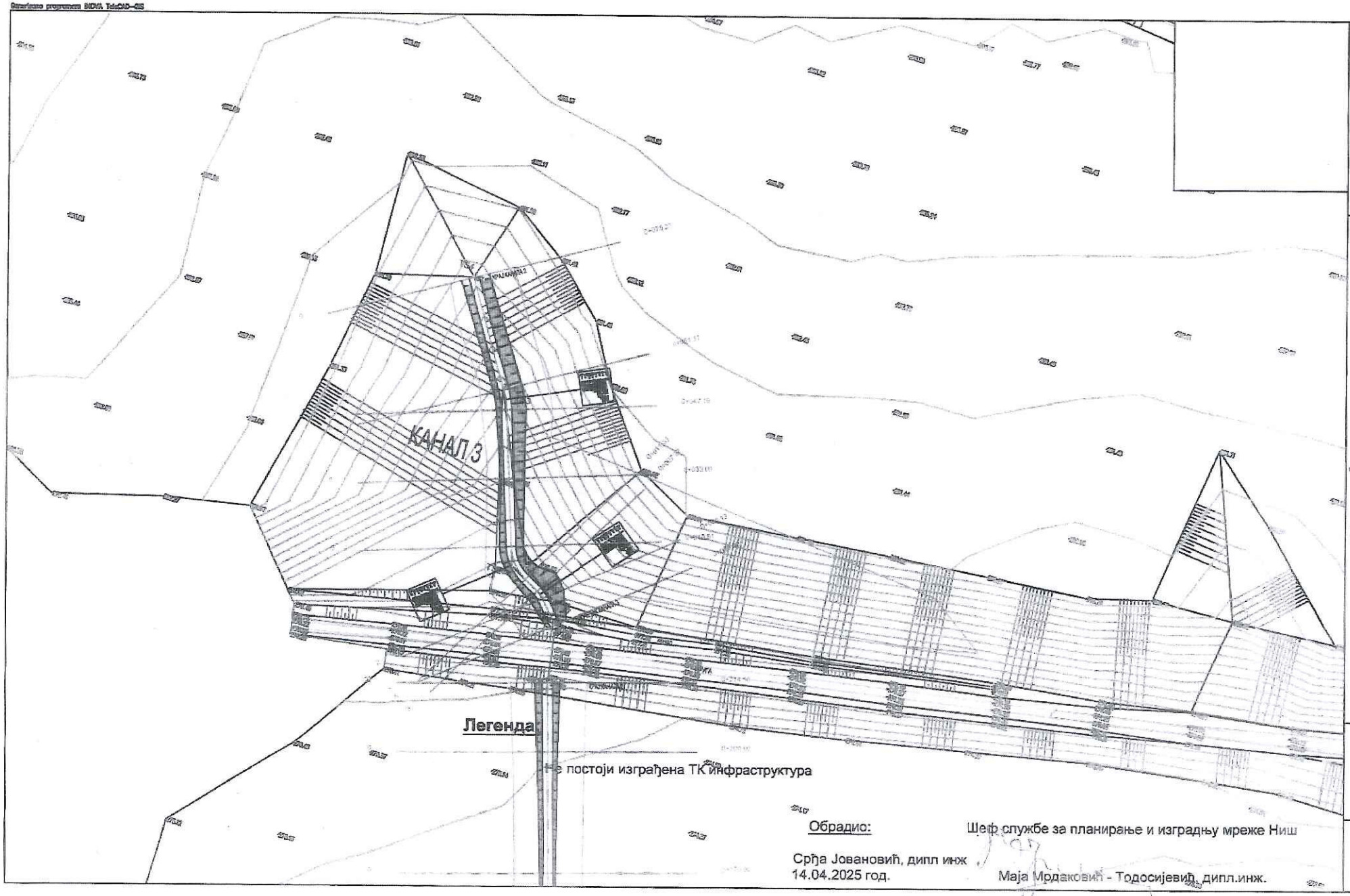

Легенда

не постоји изграђена ТК инфраструктура

Обрадио:

Срђа Јовановић, дипл инж
14.04.2025 год.

Шеф службе за планирање и изградњу мреже Ниш

Маја Мрдаковић - Тодосијевић, дипл.инж.

Telekom Srbija

Naziv objekta:

Kanali za odvodnjavanje
Situacija trase

Razmera: 1:1000

List: 3

SBB

ИНСТИТУТ ЗА ПУТЕВЕ АД
БЕОГРАД

ПРИМЉЕНО: 15.4.2025		
Орг. јед.	Број	Прилог
20	1875	/4

Веза, ваш број: 20-1875
Деловодни број: LU-79/2025
Датум: 10.04.2025.

ИНСТИТУТ ЗА ПУТЕВЕ АД, БЕОГРАД

Булевар Пека Дапчевића 45, 11010 Београд

Предмет: Одговор на захтев за издавање услова за израду Урбанистичког пројекта објекта јавне намене Аутопута Е80, Сектор 1 (0+000-39+419) од петље "Мерошина" до насеља Плочник, ДЕОНИЦА 4: од km 27+096 до km 32+650 изградње.

Поштовани,

На основу Правилника о садржини, начину и поступку израде докумената просторног и урбанистичког планирања ("Службени гласник РС", бр. 32/2019) као и одредаба Закона о планирању и изградњи ("Сл. гласник РС", број 72/09, 81/09-исправка, 64/10 - УС, 24/11, 121/12, 42/13 - УС, 50/13 - УС, 98/13- УС, 132/14, 145/14, 83/18, 31/19, 37/19- др. закон, 9/20, 52/21 и 62/23), СББ д.о.о. Београд вам доставља потребне податке о планираном просторном развоју, постојећим објектима, подручјима, капацитетима и коридорима телекомуникационе инфраструктуре (у даљем тексту ТК инфраструктура) и радио коридорима, као и опште услове за грађење ради њихове заштите.

Утврђено је да на предметној локацији СББ д.о.о. **не поседује телекомуникациону инфраструктуру**. Сагласност за израду Урбанистичког пројекта се издаје са условима за планирање ТК инфраструктуре.

SBB

I. ОПШТИ УСЛОВИ

1. Пројектант, односно извођач радова је у обавези да поштује важеће техничке прописе у вези са дозвољеним растојањима планираног објекта од будућих телекомуникационих објеката и каблова предвиђених просторним плановима. У заштитној зони одређених радио-центара и радио-станица, као и дуж трасе радио-коридора, у складу са законом којим се уређују електронске комуникације, није дозвољена изградња или постављање објеката, извођење радова, садња садница, као ни постављање препрека које могу да угрозе функционисање електронских комуникација, умање квалитет рада, ометају и прекидају рад радио-центра, односно радио станице или стварају штетне сметње у складу са Правилником о захтевима за утврђивање заштитних зона електронских комуникационих мрежа и припадајућих средстава, одређених радио-центара и радио-станица, као и радио-коридора и обавезама инвеститора радова при изградњи или реконструкцији објеката ("Службени гласник РС", бр. 83/2024).

2. Уколико у току важења ових услова настану промене које се односе на ситуацију трасе – локацију предметног објекта, подносилац захтева је у обавези да затражи измену услова.

II. ПЛАНИРАНА ТК ИНФРАСТРУКТУРА

У оквиру израде пројекта, требало би предвидети изградњу ТК канализације дуж свих планираних саобраћајница, на земљишту у јавном власништву, што подразумева постављање PEHD цеви 2xØ50mm или 1xPVCØ110mm, са припадајућим ТК окнима на растојању не већем од 1km, при чему би у том случају постојале ревизије на сваких 200м. Предложени капацитет ТК канализације омогућава олакшано накнадно полагање (удувавање) оптичких ТК каблова, што ће омогућити неометан приступ и прикључење на ЕКМ сваком будућем кориснику дуж трасе саобраћајнице.

На местима где ТК траса прелази преко будућих мостова и надвожњака, у пројекту конструкције истих, предвидети цеви за пролазак ТК каблова, минимум 1xPVCØ110mm или 2xPEHDØ50mm.

На местима, где се са супротне стране саобраћајнице у односу на планирану ТК трасу, налазе објекти или насеља, планирати постављање прелаза ТК инфраструктуре испод постојеће или планиране саобраћајнице, цевима PVCØ110mm. Ове цеви планирати и на местима где ТК траса пролази испод постојећих или будућих саобраћајница.

Све положене цеви на терену прописно обележити, трасу геодетски снимити и урадити документацију изведеног стања.

ТК коридор пројектовати тако да накнадним радовима на истом не буде угрожени ни саобраћај ни безбедност радника.

Као имаоци јавних овлашћења, посебно напомињемо да су сви инвеститори дужни да се придржавају члана 43 Закона о електронским комуникацијама („Службени гласник РС“ бр. 35/2023) као и Правилника о техничким и другим захтевима за постављање електронске комуникационе мреже приликом изградње или реконструкције пословних и стамбених зграда („Службени гласник РС“, број 89/2024).

Важност ове сагласности и услова је две године дана од дана издавања. Ако се у овом року не отпочне са изградњом, исти се морају обновити.

Уколико у току важења издатих сагласности и услова настану промене, а које се односе на објекат, инвеститор је у обавези да настале промене пријави овој Служби и затражи измену истих.

За све додатне информације СББ д.о.о вам стоји на располагању. Можете користити контакт: Стефан Ђорђевић, бр. телефона 0698143670, *e-mail* stefan.djordjevic@sbb.co.rs.

С поштовањем,

Одељење за планирање и пројектовање мреже

С. Ђорђевић

СТЕФАН ЂОРЂЕВИЋ 011176184 Sign

Digitally signed by СТЕФАН ЂОРЂЕВИЋ 011176184 Sign
Date: 2025.04.10 13:19:49 +02'00'

Јавно комунално предузеће
ГРАДСКИ ВОДОВОД
Број 1333/1
11.04. 20 25 год.
ПРОКУПЉЕ

ИНСТИТУТ ЗА ПУТЕВЕ АД
БЕОГРАД
ПРИМЉЕНО: 17.4.2025

Орг. јед.	Број	Прилог
20	1875/5	

ЈКП „ГРАДСКИ ВОДОВОД“
ПРОКУПЉЕ
Браће Стојановића 14
Број 1333/1
11.04.2025.god

ИНСТИТУТ ЗА ПУТЕВЕ АД, БЕОГРАД
Булевар Пека Дапчевића 45
11010 Београд
PIB 100379929, мат.бр.07028334

ПРЕДМЕТ: **Издавање услова и података за потребе израде Урбанистичког пројекта**

Поштовани,

Вашим захтевом број 20-1875 од 01.04.2025.године, наш број 1333 од 04.04.2025. године обратили сте нам се за издавање услова и података за потребе израде Урбанистичког пројекта којим су обухваћене четри локације у непосредној близини петље „Белољин“ и то:

Локација 1 Кружна раскрсница- веза државног пута IБ реда број 35 и денивелисане раскрснице „Белољин“
Локација 2 Канал за одводњавање 1
Локација 3 Канал за одводњавање 2
Локација 4 Канал за одводњавање 3

Обавештавамо Вас да ЈКП „Градски водовод“ Прокупље нема посебних услова за планирање и уређење простора .

На наведеној локацији и наведеним катастарским парцелама не постоје изграђене инсталације јавног водовода и јавне канализације којима газдује ЈКП„Градски водовод“ Прокупље.

На предметним парцелама није планирана изградња инсталација јавног водовода и јавне канализације.

За ЈКП “Градски водовод“
Прокупље

Саша Пауновић дипл.инж.грађ.

Saša Paunović 20008424 4
Digitally signed by Saša Paunović 200084244
Date: 2025.04.11 07:07:35 +02'00'

Јавно комунално предузеће ГРАДСКИ ВОДОВОД I Прокупље

ИНЖЕЊЕРСКА КОМОРА СРБИЈЕ ОДГОВОРНИ ИЗВОЂАЧ РАДОВА Саша Љ. Пауновић дипл. грађ. инж. 413 1849 14

Јавно водопривредно предузеће „Србијаводе“ Београд
Водопривредни центар „Морава“ Ниш
18000 Ниш, Трг краља Александра Ујединитеља 2; www.srbijavode.rs, vpcmorava@srbijavode.rs; Текући рачун: 200-2402180103002-46; ПИБ: 100283824; Матични број: 17117106; Наменски рачун трезора: 840-78723-57, ЈБКЈС: 81448; Телефон: 018/425-81-85, 425-81-86; Факс: 018/451-38-20

Број: 3931/1 Датум: 28 APR 2025

СИ

ИНСТИТУТ ЗА ПУТЕВЕ АД БЕОГРАД
ПРИМЉЕНО: 5-5-2025

Орг. јед.	Број	Прилог
20	1875/8	

ИНСТИТУТ ЗА ПУТЕВЕ А.Д. БЕОГРАД
БУЛ. ПЕКА ДАПЧЕВИЋА 45
11010 БЕОГРАД

Предмет : Услови у поступку израде у поступку израде планског документа: Урбанистички пројекат за градњу Аутопут Е-80, Сектор 1 (0+000-39+419) од петље „Мерошина“ до насеља Плочник, ДЕОНИЦА 4: од km 27+096 до km 32+650

ВЕЗА : Ваш број : 20-1875 од 01.04.2025.године
Наш број : 3931 од 03.04.2025.године

Поштовани,

поводом захтева бр. 20-1875 од 01.04.2025.године (наш бр. 3931 од 03.04.2025.године) којим захтевате добијање услова за израду планског документа: Урбанистички пројекат за градњу Аутопут Е-80, Сектор 1 (0+000-39+419) од петље „Мерошина“ до насеља Плочник, ДЕОНИЦА 4: од km 27+096 до km 32+650:

Локација 1: Кружна раскрсница - веза државног пута IБ реда број 35 и денивелисане раскрснице „Белољин”
Општина Прокупље:
КО Бресничић, кп бр. 1165 , 2400/1 , 2400/2
КО Концељ, кп бр. 96/3 , 97/1 , 98/1 , 99/1 , 100/1 , 101/15, 96/5

Локација 2: Канал 1
Општина Прокупље:
КО Прекадин, кп бр. 266, 265, 2247, 256/1
КО Бресничић, кп бр. 2282, 2283/1, 2283/2, 2358/1, 2358/2, 2240/1, 2240/2

Локација 3: Канал 2
Општина Прокупље:
КО Бресничић, кп бр. 2398/1, 2092, 2095, 2096,2098, 2099, 2102, 2103, 2104/1, 2121/1, 2122/1, 2123, 2129, 2130, 2145, 2148/1, 2148/2

Локација 4: Канал 3
Општина Прокупље:
КО Бресничић, кп бр. 2083/2, 2085/1, 2085/2, 2091, 2398/1, 2086/3, 2090;

обавештавамо вас да сагласно члану 117. и 118. Закона о водама (*„Сл.гласник РС“, бр.30/10, 93/12, 101/16, 95/18 и 95/2018 - др.закон*) је предвиђено издавање водних услова за израду просторних (план јединице локалне самоуправе) и урбанистичких (генералних и регулационих) планова и да остали планови који проистичу из напред наведених, нису предмет издавања водних услова.

Према чл.115. Закона о водама, водни услови издају се у поступку припреме техничке документације за изградњу нових и реконструкцију постојећих објеката и извођење

других радова који могу трајно, повремено или привремено утицати на промене у водном режиму, односно угрозити циљеве животне средине, као и за израду планских докумената за уређење простора и газдовање шумама.

Обзиром да планирани радови у оквиру планског документа: Урбанистички пројекат за градњу Аутопут Е-80, Сектор 1 (0+000-39+419) од петље „Мерошина“ до насеља Плочник, ДЕОНИЦА 4: од km 27+096 до km 32+650, могу да утичу на промену режима и квалитета површинских и подземних вода, као и на водне објекте у близини локалитела обухваћеног планом, у прилогу дајемо препоруке о условима за израду ***Урбанистичког пројекта објеката јавне намене Аутопута Е-80, Сектор 1 (0+000-39+419) од петље „Мерошина“ до насеља Плочник, ДЕОНИЦА 4: од km 27+096 до km 32+650***.

Уз ваш захтев је приложено следеће:

- Из ИДЕЈНОГ РЕШЕЊА (ИДР) са графичким прилозима:
  - ✓ 0 – ГЛАВНА СВЕСКА (бр.тех.документације 23-5917-УП-0-ИДР);
  - ✓ 3.1 – ПРОЈЕКАТ РЕШЕЊЕ КАНАЛА ЗА ОДВОДЊАВАЊЕ У ЗОНИ ПЕТЉЕ „БЕЛОЉИН“ (бр.тех.документације 23-5917-УП-3.1-ИДР) и
  - ✓ ИДЕЈНО РЕШЕЊЕ : Кружна раскрсница – веза државног пута IБ реда бр.35 и денивелисане раскрснице „БЕЛОЉИН“;

  за изградњу Аутопут Е-80, Сектор 1 (0+000-39+419) од петље „Мерошина“ до насеља Плочник, ДЕОНИЦА 4: од km 27+096 до km 32+650:

  Локација 1: Кружна раскрсница - веза државног пута IБ реда број 35 и денивелисане раскрснице „Белољин”
  Општина Прокупље:
  КО Бресничић, кп бр. 1165 , 2400/1 , 2400/2
  КО Конџељ, кп бр. 96/3 , 97/1 , 98/1 , 99/1 , 100/1 , 101/15, 96/5

  Локација 2: Канал 1
  Општина Прокупље:
  КО Прекадин, кп бр. 266, 265, 2247, 256/1
  КО Бресничић, кп бр. 2282, 2283/1, 2283/2, 2358/1, 2358/2, 2240/1, 2240/2

  Локација 3: Канал 2
  Општина Прокупље:
  КО Бресничић, кп бр. 2398/1, 2092, 2095, 2096,2098, 2099, 2102, 2103, 2104/1, 2121/1, 2122/1, 2123, 2129, 2130, 2145, 2148/1, 2148/2

  Локација 4: Канал 3
  Општина Прокупље:
  КО Бресничић, кп бр. 2083/2, 2085/1, 2085/2, 2091, 2398/1, 2086/3, 2090;

  урађено од стране ИНСТИТУТА ЗА ПУТЕВЕ А.Д. БЕОГРАД, БУЛ. ПЕКА ДАПЧЕВИЋА 45, 11010 БЕОГРАД, фебруар 2025.године.

1. Општи подаци

1.1. Назив планског документа:

Урбанистички пројекат објеката јавне намене Аутопута Е-80, Сектор 1 (0+000-39+419) од петље „Мерошина“ до насеља Плочник, ДЕОНИЦА 4: од km 27+096 до km 32+650.

- **Планска документација вишег реда:**

Закон о планирању и изградњи (*„Сл.гласник РС“, бр.72/09, 81/09 - испр., 64/10 – одлука УС, 24/11, 121/12, 42/13 - одлука УС, 50/13 - одлука УС, 98/13 - одлука УС, 132/14, 145/14, 81/18, 31/19, 37/19, 9/20 ,52/21 и 63 /2023*).

Правилник о садржини, начину и поступку израде докумената просторног и урбанистичког планирања (*„Сл.гласник РС“, бр.32/2019*).

ПРОСТОРНИ ПЛАН ПОДРУЧЈА ПОСЕБНЕ НАМЕНЕ ИНФРАСТРУКТУРНОГ КОРИДОРА АУТОПУТА Е-80, ДЕОНИЦА НИШ-МЕРДАРЕ, урађен од стране ИНСТИТУТА ЗА ПУТЕВЕ А.Д. БЕОГРАД, ИНСТИТУТА ЗА АРХИТЕКТУРУ И УРБАНИЗАМ СРБИЈЕ И ЈП ЗАВОД ЗА УРБАНИЗАМ НИШ, фебруар 2017.године.

ПГД усвојен од техничке контроле, деонице 4 Ниш – Плочник (ИНСТИТУТ ЗА ПУТЕВЕ А.Д. БЕОГРАД).

- **Стратешка документа:**

Водопривредна основа Републике Србије (*„Сл.гласник РС“, бр. 11/2002*), Просторни план Републике Србије (*„Сл.гласник РС“, бр. 88/2010*) и Стратегија управљања водама на територији Републике Србије до 2034.године (*„Сл.гласник РС“, бр. 03/2017*).

- **Остала обавезујућа документа:**

Оперативни план одбране од поплава за водотоке I реда за 2025.годину (*„Сл.гласник РС“, бр. 105/2024 од 26.12.2024.године*).

Оперативни план одбране од поплава за водотоке II реда (у ингеренцији локалне самоуправе).

1.2. Хидрографски подаци и хидролошки параметри:

На предметној ДЕОНИЦИ 4: од km 27+096 до km 32+650, хидролошку карту чини река Топлица са њеним левим притокама: Јошаничка река (Концељска), Бресничка река, Дреновачки поток Планска река и др., и то у њеном средњем току.

Карактеристични протицаји реке Топлице преузети су из архиве ВПЦ „Морава“ (мишљење РХМЗ-а, бр.92-I-1-118/2004-22 из 2004.), па су дати као орјентациони:

стогодишња велика вода	$Q_{1\%}$	=	693,00	m^3/sec
десетогодишња велика вода	$Q_{2\%}$	=	575,00	m^3/sec
средње воде	Q_{sr}	=	10,00	m^3/sec

<u>Река Топлица</u> је највећа лева притока реке Јужна Морава, која извире на источној страни Копаоника испод Панчићева врха, а улива се у Ј.Мораву код Дољевца, дужине 136km'. Слив Топлице обухвата површину од 2.180 km². Просечан проток воде на ушћу је 14m³/sek. Колебање протока у току године је веома велико.

Јошаничка река (Концељска), Бресничка река, Дреновачки поток, Планска река и др. су леве притоке реке Топлице, које на предметној деоници су непосредно уз њено лево приобаље. Река Топлица са свим њеним притокама у сливу су бујичног карактера.

Карактеристични протицаји Бресничке реке преузети су из архиве ВПЦ „Морава“, па су дати као орјентациони:

површина слива	F	=	98,00	m^2
дужина тока	L	=	25,00	m'
средњи протицај	Q_{sr}	=	0,55	m^3/sec

На предметној деоници 4: од km 27+096 до km 32+650, река Топлица није регулисана, док Бресничка река је регулисана у њеном доњем сливу узводно од ушћа у реку Топлици.

Планска река је лева притока реке Топлице у коју се улива у атару села Губетин, а чине је Барачка и Бачанска река и Бегов поток. Површина слива је 46 km^2, а дужина је 17 km', корито реке није регулисано.

Јошаничка река (Концељска) је лева притока реке Топлице и у њу се улива испод атара села Бресничић и Дреновац. Корито реке је регулисано од ушћа узводно у дужини од 1,96 km, док осталим делом није регулисана.

Јошаничка река (Концељска), Дреновачки поток, Планска река и др. су хидролошки неизучени сливови.

Према Одлуци о утврђивању ПОПИСА ВОДА I РЕДА (*„Сл.гласник РС", бр. 83/2010*), река Топлица и Бресничка река спадају у воде I реда, док све остале површинске воде које нису на ПОПИСУ сматрају се водама II реда, бујичног су карактера.

Према ПОПИСУ Дреновачки поток, Планска река и др. леве притоке Топлице на предметној деоници су водотокови II реда.

Из Правилника о утврђивању водних тела површинских и подземних вода (*„Сл.гласник РС" бр.96/2010*), предметна локација је на следећем подручју, под редним бројем 334:

- водно тело воде I реда:	Топлица од ушћа Стражевачке реке до ушћа Косанице
- категорија водног тела:	река ; L = 37.42km'
- шифра водног тела:	TOP_2
- водна јединица:	„ЈУЖНА МОРАВА – ЛЕСКОВАЦ
- сектор:	М.10.
- водно подручије:	Морава

1.2.1. Оперативни планови

Река Топлица на предметној деоници, као и њене притоке су обухваћене Општим планом за одбрану од поплава за период од 2019.÷2024. године (*„Сл.гласник РС", бр.19/2019*) и Оперативним планом одбране од поплава за 2025.годину (*„Сл.гласник РС", бр. 105/2024*).

Бресничка река је на предметној деоници регулисана: одбранбени насип у ОП, водна јединица „ЈУЖНА МОРАВА – ЛЕСКОВАЦ", у сектору М.10., деоница М.10.2. водни објекат 5.: „Десни насип уз Бресничку реку у насељу Бресничић, 1.56 km. и водни објекат 6.: „ Леви насип уз Бресничку реку у насељу Бресничић, 1.56 km."

Притоке реке Топлице на предметној деоници су обухваћене *Оперативним планом за одбрану од поплава воде II.реда на територији града Прокупља.*

Сви водотокови на предметном подручју које по категоризацији припадају водама II реда су у надлежности органа јединице локалне самоуправе.

1.3. Остали подаци:

Постојеће стање

Државни пут IБ реда бр.35.

Предлог планског решења

У оквиру основне мреже европских (Е) путева, у Плану је предвиђено да ће планирани магистрални путни правци омогућити повезивање ауто-пута Е-75 преко правца Ниш - Приштина - Пећ - Чакор (граница Републике Црне Горе) са АП Косовом и Метохијом и Црном Гором.

У склопу те планске концепције предвиђа се и веза ауто-пута Е-75 са подручјем општине и регионалним центром Прокупље и магистралним правцем према подручју АП Косова и Метохије и макрорегионалном центру 6 Приштина, преко постојећег државног пута ІБ реда бр.35, односно планираног ауто-пута на правцу Ниш - Приштина.

У обухвату Просторног плана, важећом планском документацијом, планирана је рехабилитација и реконструкција државног пута ІБ реда бр.35 Ниш-Мерошина-Прокупље-Куршумлија-Подујево.

Државни пут ІБ реда бр.35 је предвиђен да се повеже на аутопут Ниш-Плочник: Деоницу 4 преко денивелисане раскрснице „Белољин".

Деоница 4 (km 27+096 – km 32+650), дужине 5,6 km – почиње у долини реке Топлице по изласку коридора ауто-пута из грађевинског подручја Прокупља, и пружа се паралелно са државним путем ІБ реда бр. 35 и железничком пругом (са северне стране) и реком Топлицом (са јужне стране). Пролази кроз заравњен терен долине Топлице, уз пројектовану брзину од 130 km/h. Завршава се непосредно после планиране петље „БЕЛОЉИН" (км 38+950).

Денивелисана раскрсница је типа „труба". С обзиром да техничка документација Фазе 1 аутопута Ниш-Плочник Деоница 4 не узима у обзир зону кружне раскрснице која се налази у продужетку рампе 5 поменуте денивелисане раскрснице, овом техничком документацијом је обрађена зона кружне раскрснице.

Кружна раскрсница је пројектована са три крака, и то ка Мерошини, ка Плочнику и до стационаже km 0+925.00 крака 5 денивелисане раскрснице „Белољин".

Петља „Белољин" (km 32+270) је у функцији везе ауто-пута са државним путем ІБ реда број 35, државним путем ІБ реда број 38 (веза са насељем Блаце и градом Крушевац), као и посредно са државним путем ІІБ реда број 415.

У оквиру предметног ИДР ројекта Кружна раскрсница - веза државног пута ІБ реда бр.35 и денивелисане раскрснице „Белољин", указала се потреба и за увођењем додатних канала у сврси одводњавања. Одводњавањем ће бити спроведен вишак воде и преко канала и јаруга бити упуштен до крајњег реципијента.

У складу са потребом одводњавања вода са предметне саобраћајнице предмет достављеног ИДР-а је и презентација предвиђених канала за одводњавање бр.1, 2 и 3.

2. Други карактеристични подаци (ограничења, обавеза и др.) - услови

2.1. Приликом израде Урбанистичког пројекта водити рачуна, о посредном или непосредном утицају на постојеће водне објекте, као и о актуелном режиму површинских и подземних вода. Предвидети неопходне земљане и хидротехничке радове у циљу заштите од подземних и атмосферских вода, уважавајући меродавне коте терена. Неопходно је усагласити планиране потребе са горе наведеним стратешким плановима. Посебно обратити пажњу када је у питању заштита од утицаја великих вода, заштита вода од загађивања, као и коришћење вода.

2.2. За потребе израде предметне документације извршити све неопходне истражне радове и обезбедити потребне подлоге (урбанистичке, геодетске, хидролошке, инжењерско – геолошке, геомеханичке и др.) како би се на основу њих дала одговарајућа техничка решења за планиране радове.

2.3. У оквиру претходних радова извршити детаљно геодетско снимање терена за формирање катастарско-топографског плана у погодној размери. Сва потребна снимања урадити у апсолутним котама, а план приказати у државном координатном систему, затим обухватити прописане забране, ограничења права и обавезе за кориснике водног земљишта и водних објеката, приликом утврђивања правила градње, коридора, траса, и др.

2.4. Да се у оквиру простора у обухвату Урбанистичког пројекта прикажу евидентиране заштићене области (паркови, бање и др.) у складу са регистром заштићених области. Такође обухватити прописане забране, ограничења права и обавезе за кориснике водног земљишта и водних објеката, приликом утврђивања правила градње, коридора, траса, итд;

2.5. Документацијом предвидети у складу са постојећом и важећом техничком документацијом заштиту предметног подручја и објеката на истом од наиласка - утицаја великих вода.

- Представити хидрографски положај, сливну површину, плавну зону, ерозиона подручја, интензитет и категорију ерозионих процеса и остале карактеристичне податке предметног водотока, постојећих и планираних водних објеката и спровести хидролошке и хидрауличке прорачуне. Потребан степен заштите, критеријуме, радове и мере усагласити са Стратегијом управљања водама на територији Републике Србије до 2034.године.
- Представити орјентацију подручја објеката јавне намене Аутопут Е-80, Сектор 1 (0+000-39+419) од петље „Мерошина“ до насеља Плочник, ДЕОНИЦА 4: од km 27+096 до km 32+650, у односу на ближе водотокове, и уколико се предметна зона налази непосредно уз водоток потребно је дефинисати ширину појаса уз корито водотока на којем се не могу градити објекти (водно земљиште). Треба оставити min 5m' слободног коридора уз нерегулисани водоток или min 3m' слободног коридора уз регулисани водоток, за случај спровођења одбране од поплава, уколико се за тим укаже потреба (приступ механизацији и др.).
- Предвидети израду ХИДРОЛОШКЕ СТУДИЈЕ, која би дала потребне податке, анализу, прорачун карактеристичних протицаја великих вода предметног водотока (методе, које се примењују за хидролошки неизучене сливове), на основу којих је дефинисан *max* рачунски проток, линија уреза великих вода.
    - Представити све водотоке преко којих пролази траса предметне деонице и за сваки водоток извршити потребне анализе и прорачуне.

2.6. Обухватити нивелационе елементе, коте будућих уређених површина, приступних путева, саобраћајница и других објеката имајући у виду присутних несталних бујичних водотокова.

2.7. Документацијом представити положај објеката који пролазе кроз водно земљиште, или се укрштају са водтоком, на начин да није угрожена стабилност режима површинских и подземних вода.

2.8. Документацијом извршити идентификацију свих отпадних вода по количини и квалитету са преметног комплекса/објеката, као и место испуста у реципијент, које ће да се третирати на начин да квалитет истих не треба да нарушити добар статус површинске воде након испуштања у реципијент.

- Није дозвољено испуштање отпадних вода (посебно зауљених атмосферских вода са саобраћајница, манипулативних платоа и паркинга), без претходног пречишћавања, у површинске воде или јавну канализацију.
- Забрањено је испуштање отпадних вода у упојне бунаре.

- Одвођење површинских атмосферских вода –условно чистих (објекат који је изграђен у подручју где постоје депресија или у самом приобаљу) предвидети могућност и обезбедити услове за изградњу површинских одводних канала или цевовода и њихово уливање у реципијент.

2.9. Да у обухвату урбанистичког пројекта – води рачуна о простору:
- није дозвољено: неконтролисано уклањање вегетације са обала водотока и водног земљишта; формирање комуналних депонија на обалама реке и депоновање било каквог материјала на обалама водотока и
- уклањање вегетације са водног земљишта предвидети у складу са прописима који уређују проблем сече самоникле вегетације од стране надлежног органа.

2.10. Документацијом предвидети технологију радова приликом вршења радова, ископа и насипања за потребе изградње, као и начин контроле и критеријум изведених радова у погледу квалитета истих, који не смеју да имају негативан утицај на водни режим и стабилност водотока на предметном сливу.

2.11. У смислу заштите вода од загађивања корисник мора да примени мере и активности којима се штити и унапређује квалитет површинских и подземних вода. Ради заштите квалитета вода корисник мора да мере и активности усагласи са *Забранама и обавезама загађивача*, у складу са чл. 97. – 106. Закона о водама.

2.12. Напомињемо да је за све постојеће и будуће објекте и радове који могу трајно, повремено или привремено утицати на промене у водном режиму, односно угрозити циљеве животне средине, потребно **исходовати водна акта у посебним управним поступцима од стране надлежног органа сходно чл.117. и 118. Закона о водама** (*„Сл. гласник РС“, број 30/10, 93/12, 101/16, 95/18 и 95/18-др.закон*)

2.13. Воде и водно земљиште у јавној својини су јавно водно добро и користе се на начин и под условима утврђеним Законом о водама. Инвеститор је у обавези да реши имовинско правне односе, у зони изградње и коришћења објеката на водном земљишту са надлежним ЈВП „Србијаводе“ Београд.

Доставити:
- подносиоцу захтева;
- архиви.

Руководилац ВПЦ „Морава“ – Ниш

Драгана Симић, дипл. правник

Јавно водопривредно предузеће „Србијаводе“ Београд Водопривредни центар „МОРАВА“ НИШ

Република Србија
ЗАВОД ЗА ЗАШТИТУ ПРИРОДЕ СРБИЈЕ
НОВИ БЕОГРАД, Јапанска бр. 35
Тел: +381 11/2093-802; 2093-803;
Факс: +381 11/2093-867

ИНСТИТУТ ЗА ПУТЕВЕ АД
БЕОГРАД

ПРИМЉЕНО: 6. 06. 2025		
Орг. јед.	Број	Прилог
20	1875	13

На основу члана 9. Закона о заштити природе („Службени гласник РС", број 36/09, 88/10, 91/10 – исправка, 14/16, 95/18-други закон и 71/21) и члана 136. Закона о општем управном поступку („Службени гласник РС", бр. 18/16, 95/18-аутентично тумачење и 2/23-Одлука УС РС), решавајући по захтеву Института за путеве ад – Београд, ул. Булевар Пеке Дапчевића, бр. 45, Београд, број 20-1875 од 01.04.2025. године, за издавање услова заштите природе за израду Урбанистичког пројекта за изградњу објекта јавне намене – аутопута Е-80, Сектор 1 (0+000-39+419) од петље „Мерошина" до насеља Плочник, деоница 4: од km 27+096 до km 32+650 изградње, дана 02.06.2025. године, под 03 бр. 021-1496/3, Завод за заштиту природе Србије из Београда, ул. Јапанска бр. 35, године, доноси

Р Е Ш Е Њ Е
о условима заштите природе

1. Простор за који се планира израда Урбанистичког пројекта за изградњу објекта јавне намене – аутопута Е-80, Сектор 1 (0+000-39+419) од петље „Мерошина" до насеља Плочник, деоница 4: од km 27+096 до km 32+650 изградње (у даљем тексту: Урбанистички пројекат), се не налазе унутар заштићеног подручја за које је спроведен или покренут поступак заштите.
2. Као ни у обухвату еколошки значајног подручја еколошке мреже Републике Србије у складу са Уредбом о еколошкој мрежи („Службени гласник РС", број 102/10). На предметном подручју евидентирана су станишта строго заштићених и заштићених дивљих врста: орао кликташ (*Clanga pomarina*), грлица (*Streptopelia turtur*), зелена жуна (*Picus viridis*), мали славуј (*Luscinia megarhynchos*), виноградска стрнадица (*Emberiza hortulana*) и јаребица пољска (*Perdix perdix*), према Правилнику о проглашењу и заштити строго заштићених и заштићених дивљих врста биљака, животиња и гљива („Службени гласник РС", бр. 5/10, 47/11, 32/16 и 98/16).

Сходно тачки 1. и 2., издају се следећи услови заштите природе:

1) Урбанистички пројекат израдити у складу са достављеним Идејним решењем и релевантном просторно-планском документацијом;
2) Предвидети да се током извођења грађевинских и земљаних радова предузму све мере којима ће се омогућити стабилност тла у току изградње и коришћења пута. Спречити појаву ерозије и инжењерскогеолошких процеса у непосредном окружењу;
3) Пројектом предвидети да у свим етапама изградње предметног пута важи обавеза:
   - да ниво буке и аерозагађења не смеју прећи дозвољене граничне вредности за радну средину (Закон о заштити од буке у животној средини („Службени гласник РС", бр. 96/21) и Закон о заштити ваздуха („Службени гласник РС", бр. 36/09, 10/13 и 26/21), као и да је забрањено извођење радова ноћу;
   - уколико се на предметном подручју или његовом окружењу (на појединачним стаблима, жбуновима, стубовима, објектима и сл.), наиђе на

активна гнезда птица, неопходно је привремено обуставити радове и обавестити Завод за заштиту природе Србије,

- уколико материјал који се користи при извођењу радова може послужити као добро склониште за гмизавце и друге врсте животиња, максимално скратити време одлагања, поштујући услов да је забрањено убијање и сакупљање свих врста гмизаваца, али и других животиња,
- да носилац радова, сагласно чл. 72. Закона о заштити животне средине („Службени гласник РС", бр. 135/04, 36/09, 36/09 - др. закон, 72/09 - др. закон, 43/11 - одлука УС, 14/16, 76/18, 95/18 - др. закон и 95/18 - др. закон), обезбеди ефикасан мониторинг животне средине уз могућност брзе интервенције у случају акцидентних ситуација до којих може доћи у поступку извођења радова, уз обавезу обавештавања надлежних инспекцијских служби и установа,
- да се обезбеди највиши ниво комуналне хигијене. Грађевински, као и комунални отпад настао у току радова сакупљати у судове који су за ту сврху намењени и редовно га евакуисати у сарадњи са надлежном комуналном службом;

4) У циљу очувања строго заштићених и заштићених дивљих врста птица, предвидети:
   - минимално осветљење пратећих објеката при чему извор светлости мора бити усмерен ка тлу, у циљу заштите фауне птица, као и слепих мишева,
   - очување жбунасте вегетације,
   - евентуалне радове на уклањању вегетације изводити ван репродуктивног периода угрожене врсте, односно од 1. маја до 15. јула;
5) Сви објекти подземне инфрастуктуре (довод, испуст) морају бити изоловани и непропусни у циљу заштите земљишта и подземних вода;
6) Урбанистичким пројектом дуж тока Концуљске реке предвидети забрану :
   - извођења радова који могу изазвати замућење воде дуже од три дана и чији интензитет може штетно утицати на акватичне организме,
   - активности које могу нарушити функцију и изглед приобалног подручја речног тока,
   - каптирања извора за потребе извођења било какавих радова;
7) Предвидети да сви објекти и инфраструктура у оквиру постројења за пречишћавање и третмана отпадних вода буду на одговарајући начин одржавани;
8) Узорковање пречишћених вода мора се обављати из испусног канала. С тим у вези, потребно је вршити редовне минералошке, хемијске и биолошке анализе пречишћене воде и о томе повремено, а у ексцесним случајевима обавезно обавестити надлежне институције;
9) Дефинисати заштитно зеленило дуж саобраћајница, допунити постојеће или формирати ново линијско зеленило од жбуња и дрвећа које има густу и добро развијену крошњу;
10) Урбанистичким пројектом предвидети:
    - максимално очување и заштиту високог зеленила и вреднијих примерака дендрофлоре (појединачна стабла),
    - да, уколико постоји потреба за сечом високе вегетације или одраслих, вредних примерака дендрофлоре, прибавити сагласност надлежних институција, како би се уклањање вегетације свело на најмању могућу меру,
    - да се озелењавање на предметним парцелама изводи аутохтоним врстама. Избегавати врсте које су детерминисане као алергене и инвазивне (агресивне, алохтоне) врсте. Инвазивне врсте у Србији су: *Acer negundo*

(јасенолисни јавор или негундовац), *Amorpha fruticosa* (багремац), *Robinia pseudoacacia* (багрем), *Ailanthus altissima* (кисело дрво), *Fraxinus americana* (амерички јасен), *Fraxinus pennsylvanica* (пенсилвански јасен), *Celtis occidentalis* (амерички копривић), *Ulmus pumila* (ситнолисна или сибирски брест), *Prunus padus* (сремза), *Prunus serotina* (касна сремза) и других, као и врстама које су детерминисане као алергене (тополе и сл.);

11) Предвидети да се током извођења радова на изградњи пута предузимају све мере предострожности како не би дошло до изливања горива и уља из возила и грађевинских машина, у циљу заштите земљишта, подземних вода и водотока од загађења. Уколико дође до хаварије обавезна је санација површина (чл. 63. Закона о заштити животне средине („Службени гласник РС" бр. 135/2004, 36/2009, 36/2009 - др. закон, 72/2009 - др. закон, 43/2011, 14/2016, 76/2018, 95/2018 - др. закон));
12) За потребе сакупљања атмосферских вода које се сливају са коловоза и тротоара применити одговарајуће мере за очување квалитета вода у складу са члановима 97. и 98. Закона о водама („Службени гласник РС", бр. 30/2010, 93/2012, 101/2016, 95/2018 и 95/2018 - др. закон). Обавезан је третман атмосферских вода са саобраћајница и платоа намењених кретању транспортних средстава и одвођење потенцијлно зауљених вода на пречишћавање у сепаратору уља и масти, пре испуштања вода у крајњи реципијент;
13) Након завршених радова инвеститор је обавезан да изврши комплетну санацију локације и свих манипулативних површина девастираних током извођења радова, доводећи их у одговарајуће функционално стање усаглашено са непосредном околином укључујући планско озелењавање;
14) Урбанистичким пројектом предвидети да уколико се током радова наиђе на геолошко-палеонтолошке или минералошко-петролошке објекте, за које се претпоставља да имају својство природног добра, сагласно чл. 99. Закона о заштити природе („Службени гласник РС", бр. 36/2009, 88/2010, 91/2010–исправка, 14/2016, 95/2018 - др. закон и 71/2021), налазач је дужан да пријави Министарству заштите животне и предузме мере заштите од уништења, оштећивања или крађе до доласка овлашћеног лица.

3. Ово решење не ослобађа подносиоца захтева да прибави и друге услове, дозволе и сагласности предвиђене позитивним прописима.
4. Пре усвајања Урбанистичког пројекта, потребно је од Завода за заштиту природе Србије прибавити мишљење о испуњености услова из овог решења.
5. Приликом издавања локацијских услова за изградњу предметног објекта неопходно је обратити се посебним захтевом за прописивање услова заштите природе у складу са Законом о заштити природе.
6. За све друге радове/активности на предметном подручју или промене урбанистичко-техничке документације, потребно је поднети нови захтев.
7. Уколико подносилац захтева у року од две године од дана достављања овог решења не отпочне радове и активности за које је ово решење издато, дужан је да поднесе захтев за издавање новог решења.
8. Такса за издавање стручне основе за израду решења о условима заштите природе у износу од 21.920,00 динара, одређена је у складу са Законом о републичким административним таксама („Службени гласник РС", бр. 43/03, 51/03, 61/05, 5/09, 54/09, 50/11, 93/12, 65/13-др. закон, 83/15, 112/15, 113/17, 3/18-исправка, 86/19, 90/19-исправка, 144/20, 138/22, 92/23, 94/24 и Усклађеним динарским износима из Тарифе републичких административних такси 59/24 и 64/24) Тарифни број 186а – став 2. тачка 1) подтачка (2).

Образложење

Завод за заштиту природе Србије примио је дана 23.04.2025. године захтев, заведен под бр. 021-1496/1 Института за путеве ад – Београд, ул. Булевар Пеке Дапчевића, број 45, Београд, за издавање услова заштите природе за израду Урбанистичког пројекта за изградњу објекта јавне намене – аутопута Е-80, Сектор 1 (0+000-39+419) од петље „Мерошина" до насеља Плочник, деоница 4: од km 27+096 до km 32+650 изградње.

Уз Захтев је достављена следећа докуметација:

- Идејно решење (број техничке документације: 23-5917-УП-0-ИДР од фебруара 2025. године), израђено од стране Института за путеве ад – Београд, ул. Булевар Пеке Дапчевића, број 45, одговорни пројектант: Младен Капетановић, дипл. грађ. инж., бр. лиценце: 315 М457 13,
- Лист 1 – 2.2. Идејно решење Кружне раскрснице - веза државног пута ІБ реда број 35 и денивелисане раскрснице „Белољин", израђено од стране Института за путеве ад – Београд, ул. Булевар Пеке Дапчевића, број 45, одговорни пројектант: Младен Капетановић, дипл. грађ. инж., бр. лиценце: 315 М457 13,
- 3.1. Идејно решење канала за одводњавање у зони петље „Белољин" (број техничке документације: 23-5917-УП-3.1-ИДР од фебруара 2025. године)израђено од стране Института за путеве ад – Београд, ул. Булевар Пеке Дапчевића, број 45, одговорни пројектант: Бојан Бркић, дипл. грађ. инж., бр. лиценце: 314 6919 04.

Увидом у достављену документацију утврђено је да су Урбанистичким пројектом, обухваћене четири локације у непосредној близини петље „Белољин":

- Локација 1 – Кружна раскрсница – веза државног пута ІБ реда број 35 и денивелисане раскрснице „Белољин", кат. парц. Бр. к.п.бр. 1165 , 2400/1 , 2400/2 КО Бресничић и кат. парц. бр. 6/3 , 97/1 , 98/1 , 99/1 , 100/1 , 101/15, 96/5 КО Концељ, општина Прокупље,
- Локација 2 – Канал за одводњавање 1, на кат. парц. бр. 266, 265, 2247, 256/1 КО Прекадин и кат. парц. бр. 2282, 2283/1, 2283/2, 2358/1, 2358/2, 2240/1, 2240/2 КО Бресничић, општина Прокупље,
- Локација 3 – Канал за одводњавање 2, на кат. парц. бр. 2398/1, 2092, 2095, 2096, 2098, 2099, 2102, 2103, 2104/1, 2121/1, 2122/1, 2123, 2129, 2130, 2145, 2148/1, 2148/2 све КО Бресничић, општина Прокупље,
- Локација 4 – Канал за одводњавање 3, на кат. парц. бр. 2083/2, 2085/1, 2085/2, 2091, 2398/1, 2086/3, 2090 све КО Бресничић, општина Прокупље.

Израда предметног Урбанистичког пројекта може се реализовати под условима дефинисаним овим решењем, као и планом вишег реда, Просторним планом општине Прокупље („Службени гласник РС", број 44/1) и процењено је да њихово спровођење неће значајније утицати на природне вредности подручја.

Предметни обухват се налази у границама међународног значајног подручја за птице под називом „Топлица", верификованог 2019. године од стране међународне организације за заштиту птица и њихових станишта – BirdLifeInternational. Такође, предметне парцеле се налазе у границама потенцијалног Подручја посебне заштите (proposed Special Protection Area, pSPA) дивљих врста птица под називом „Топлица" еколошке мреже Натура 2000 у складу са прописом Европске уније –Директива о очувању дивљих птица (Directive 2009/147/EC of the European Parliament and of the

Council on the conservation of wild birds). Ово подручје је идентификовано у складу са обавезама Републике Србије у процесу приступања Европској унији и оно значајно доприноси одржавању или обнављању у повољном статусу заштите врста, и доприноси кохерентности европске еколошке мреже Натура 2000. Горе наведено подручје је идентификовано због очувања станишта следећих врста: орао кликташ (*Clanga pomarina*), грлица (*Streptopelia turtur*), зелена жуна (*Picus viridis*), мали славуј (*Luscinia megarhynchos*), виноградска стрнадица (*Emberiza hortulana*) и јаребица пољска (*Perdix perdix*) које се налазе на прилозима Правилника о проглашењу и заштити строго заштићених и заштићених дивљих врста биљака, животиња и гљива. Период размножавања наведених врста траје оквирно од 15. априла до 15. јула.

На основу свега наведеног, одлучено је као у диспозитиву овог Решења.

Упутство о правном средству: Против овог решења може се изјавити жалба Министарству заштите животне средине у року од 15 дана од дана пријема решења. Жалба се предаје писмено или изјављује усмено на записник Заводу за заштиту природе Србије, уз доказ о уплати Републичке административне таксе у износу од 590,00 динара на текући рачун бр. 840-0000031395845-78, позив на број 7401379251 по моделу 97.

РУКОВОДИЛАЦ КАНЦЕЛАРИЈЕ

мр Данко Јовић
По Одлуци 02 бр. 012-1189/1
од 01.04.2025. године

Достављено:
- Подносиоцу захтева
- Министарству заштите животне средине,
  ул. Омладинских бригада бр. 1, Нови Београд
- Граду Прокупље, Инспекцији за заштиту животне средине,
  ул. Никодија Стојановића бр. 2, Прокупље
- Архиви x 2

ИНСТИТУТ ЗА ПУТЕВЕ АД
БЕОГРАД
ПримљЕНО: 25.4.2025
Org. јед. | Број | Прилог
20 | 2507 |

Република Србија
ЗАВОД ЗА ЗАШТИТУ СПОМЕНИКА КУЛТУРЕ НИШ
Ниш, Добричка 2, тел. 018/523-414, факс 018/523-412
E-mail: kontakt@zzsknis.rs
Број: 689/2-02
Датум: 14.04.2024.

Завод за заштиту споменика културе Ниш, на основу законских овлашћења из Закона о културним добрима („Службени гласник РС“, број 71/94, 52/2011 – др. закон, 99/2011 – др. закон, 6/2020 – др. закон, 35/2021 – др. закон и 129/2021 – др. закон), Закона о културном наслеђу („Службени гласник РС“, број 129/2021) и на основу чл. 5 и 6 Закона о потврђивању Европске конвенције о заштити археолошког наслеђа (ревидирана) („Службени гласник РС – Међународни уговори“, број 42/2009), члана 75 став 1 тачка 2), а поступајући по захтеву Института за путеве АД, Београд, Булевар Пека Дапчевића 45, 11010 Београд, п.фах 4831, наш бр. 689/1-02 од 03.04.2025. године, доноси

Услове
за израду урбанистичког пројекта објекта јавне намене Аутопута Е-80, Сектор 1, од петље „Мерошина“ до насеља Плочник, ДЕОНИЦА 4: од км 27+096 до км 32+650 изградње (Локација 1 – кружна раскрсница „Белољин“, Локација 2 – канал за одводњавање 1 у К.О. Прекадин; Локација 3 – канал за одводњавање 2 у К.О. Бресничић; Локација 4 – канал за одводњавање 3 у К.О. Бресничић), на територији града Прокупља

I На основу увида у документацију Завода за заштиту споменика културе Ниш, у тренутку подношења захтева, констатовано је да на предметном простору, за потребе усвајања планске документације није спроведена валоризација културног наслеђа, нису извршена претходна археолошка истраживања и није спроведена валоризација заштита археолошког наслеђа.

На основу наведеног, у тренутку обраде захтева не постоје утврђена и евидентирана културна добра, односно добра која уживају претходну заштиту.

Предметни простор, иако археолошки неистражен, представља простор на коме је већ делимично спроведена изградња или се налази на простору где се не очекују значајни археолошки налази (постојећи водотокови), а планира се извођење грађевинских радова мањег обима, али се случајно откриће археолошких налаза не може унапред искључити.

II У циљу заштите културног и археолошког наслеђа, а за потребе израде урбанистичког пројекта, дефинишу се опште мере заштите културног и археолошког наслеђа и то:

1. Није дозвољено оштећење или уништење археолошких налаза;
2. Подносилац захтева дужан је да **пројектом обезбеди и предвиди трошкове за ангажовање сталног археолошког праћења** током извођења земљаних радова за потребе изградње, **ангажовањем надлежне установе заштите или научне установе из области археологије**, а према динамици извођења радова;
   - Археолошко праћење извођења земљаних радова обавља се са циљем благовременог реаговања у случајевима открића археолошког наслеђа током извођења радова и спречавања оштећења или уништења евентуално откривеног археолошког наслеђа и ради предузимања корака за обуставу извођења грађевинских радова и покретања поступка спровођења спасилачких археолошких истраживања, у складу са Законом;
   - Археолошко праћење земљаних радова се обавља на читавом простору на коме се изводи планирана изградња;

- За потребе сталног археолошког праћења земљаних радова, ангажује се територијално надлежна установа заштите културног наслеђа или научна установа која се бави археолошким истраживањима, у складу са Законом;
- Током спровођења археолошког праћења извођења земљаних радова, установа која обавља археолошко праћење израђује основну текстуалну и фото документацију, а у случају открића археолошког наслеђа током извођења радова и одговарајућу геодетску документацију;
- Археолошко праћење извођења земљаних радова обавља се свакодневно током трајања земљаних радова ангажовањем минимално једног археолога по месту ископа, а према динамици извођења радова;
- Предвидети обавезу достављања редовних извештаја о сталном археолошком праћењу земљаних радова везаних за изградњу територијално надлежном Заводу за заштиту споменика културе Ниш;
- У оквиру археолошког праћења извођења земљаних радова није могуће спровести археолошка истраживања и ископавања;

3. Ако се у току извођења радова наиђе на археолошка налазишта или археолошке предмете, **извођач радова је дужан да одмах, без одлагања прекине радове** и обавести надлежни завод за заштиту споменика културе и да предузме мере да се налаз не уништи и не оштети и да се сачува на месту и у положају у коме је откривен;
4. Ако се у току извођења радова наиђе на археолошка налазишта или археолошке предмете, неопходно је спровести заштитна археолошка истраживања откривених археолошких налаза, а **инвеститор изградње дужан је да обезбеди финансијске и друге услове за претходна заштитна археолошка истраживања, конзервацију и презентацију**;
5. Након спроведених евентуалних археолошких истраживања, инвеститор је у обавези да прибави **нове услове** – мере заштите од надлежног завода **за потребе изградње**, а који ће се дефинисати на основу резултата спроведених заштитних археолошких истраживања.
6. Инвеститор изградње дужан је да Заводу за заштиту споменика културе Ниш као територијално надлежној установи заштите, благовремено достави документацију – аеро, сателитске, топографске снимке, снимке Лидара, геофизичких снимања и друго, уколико су исти урађени за потребе пројекта;
7. Инвеститор је у обавези да пријави овом Заводу почетак извођења радова, најкасније 15 дана пре почетка извођења радова;
8. Инвеститор је у обавези да омогући да сарадници Завода обаве обилазак и контролу извођења предметних радова.

III Подносилац захтева је дужан да изради пројекат у свему у складу са издатим условима и исти достави Заводу на сагласност.

IV Издати услови не ослобађају подносиоца захтева обавезе прибављања других услова, дозвола и сагласности предвиђених законом.

V Ови услови важе годину дана од дана доношења.

Обрадио:

мр Александар Алексић, археолог

В.Д. ДИРЕКТОРА

Душан Андрејевић

Доставити:
- Подносиоцу захтева
- Документацији

АКЦИОНАРСКО ДРУШТВО ЗА УПРАВЉАЊЕ ЈАВНОМ ЖЕЛЕЗНИЧКОМ ИНФРАСТРУКТУРОМ
„ИНФРАСТРУКТУРА ЖЕЛЕЗНИЦЕ СРБИЈЕ“
БЕОГРАД
СЕКТОР ЗА РАЗВОЈ

11000 БЕОГРАД, Немањина 6, МБ:21127094, ПИБ 109108420, Текући рачун: 205-222959-26, Поштански фах 166
Телефон: (011) 361 08 19, Телефакс: +(381 11) 361 05 08, Жат: 338 E-mail: nikolic.marija@srbrail.rs

Број: 26/2025-551-I
Дана: 09.05.2025.
Наш знак: СН

ИНСТИТУТ ЗА ПУТЕВЕ АД
БЕОГРАД
ПРИМЉЕНО: 16. 05. 2025

Орг. јед.	Број	Прилог
20	1875	9

ИНСТИТУТ ЗА ПУТЕВЕ АД, БЕОГРАД

Ул. Булевар Пека Дапчевића бр. 45
11000 Београд – Вождовац
ПАК: 165620

ПРЕДМЕТ: Услови „Инфраструктура железнице Србије“ а.д. за израду Урбанистичког пројекта објекта јавне намене Аутопута Е-80, Сектор 1 (0+000-39+419) од петље „Мерошина“ до насеља Плочник, Деоница 4: од km 27+096 до km 32+650

У вези са вашим захтевом број: 20-1875 који смо примили 15.04.2025. године достављамо услове за израду Урбанистичког пројекта објекта јавне намене Аутопута Е-80, Сектор 1 (0+000-39+419) од петље „Мерошина“ до насеља Плочник, Деоница 4: од km 27+096 до km 32+650 изградње:

Локација 1 – Кружна раскрсница – веза Државног пута IБ реда број 35 и денивелисане раскрснице „Белољин“ на катастарским парцелама број 1165, 2400/1 и 2400/2 КО Бресничић, 96/3, 97/1, 98/1, 99/1, 100/1, 101/15 и 96/5 КО Конџељ;

Локација 2 – Канал за одводњавање 1, на кататарским парцелама број 266, 265, 2247, 256/1 КО Прекадин и 2282, 2283/1, 2283/2, 2358/1, 2358/2, 2240/1, 2240/2 КО Бресничић;

Локација 3 – Канал за одводњавање 2, на кататарским парцелама број 2398/1, 2092, 2095, 2096, 2098, 2099, 2102, 2103, 2104/1, 2121/1, 2122/1, 2123, 2129, 2130, 2145, 2148/1, 2148/2 све КО Бресничић;

Локација 4 – Канал за одводњавање 3, на кататарским парцелама број 2083/2, 2085/1, 2085/2, 2091, 2398/1, 2086/3, 2090 све КО Бресничић.

У досадашњој сарадњи на изради техничке документације доставили смо ЈП „Путеви Србије“:

- Техничке услове за изградњу Аутопута Е-80 од „Косова (административни прелаз Мердаре) до Ниша (петља „Мерошина“), на деоници 4 (од km 27+096,32 до km 32+650 Аутопута) Сектора1, број: 2/2018-381 од 04.04.2018. године.

„Инфраструктура железнице Србије“ а.д. у складу са Просторним планом Републике Србије од 2010. до 2020. године (Службени гласник РС, број 88/10), Законом о планирању и изградњи (Службени гласник РС број 72/09, 81/09-исправка, 64/10-УС, 24/11, 121/12, 42/13-УС, 50/12-УС, 98/13-УС, 132/14, 145/14, 83/18, 31/19, 37/19, 9/20, 52/21 и 62/23) и планираним развојем железничке инфраструктуре, издаје услове за израду Урбанистичког пројекта објекта јавне намене Аутопута Е-80, Сектор 1 (0+000-39+419) од петље „Мерошина“ до насеља Плочник, Деоница 4: од km 27+096 до km 32+650 изградње: кружне раскрснице, канала за одводњавање 1,2 и 3.

Разматрајући материјал који смо добили на ЦД-у, текстуални и графички део за предметни Урбанистички пројекат, констатовали смо да се подручје на коме се планира напред наведена изградња налази западно од стајалишта Бресничић, које је службено место у km 34+500 на регионалној једноколосечној неелектрифицираној железничкој прузи 223: Дољевац – Кастрат – Мердаре – Косово Поље.

Према Просторном плану Републике Србије од 2010. до 2020. године (Службени гласник РС, број 88/10) као и Нацртом Просторног плана Републике Србије од 2021. до 2035. године, који је прошао јавни увид, планира се:

1. Ревитализација, модернизација и електрификација регионалне једноколосечне неелектрифициране железничке пруге Дољевац – Кастрат – Мердаре – Косово Поље.

2. „Инфраструктура железнице Србије“ а.д. задржава земљиште на којем се налазе капацитети јавне железничке инфраструктуре, као јавно грађевинско земљиште са наменом за железнички саобраћај и реализацију развојних програма железнице.

I Општи услови

Урбанистички пројекат израдити у складу са Просторним планом Републике Србије од 2010. до 2020. године („Службени гласник РС“, број 88/10), Законом о планирању и изградњи („Службени гласник РС“, број 72/09, 81/09-исправка, 64/10-УС, 24/11, 121/12, 42/13-УС, 50/12-УС, 98/13-УС, 132/14, 145/14, 83/18, 31/19, 37/19, 9/20, 52/21 и 62/23), Законом о железници („Службени гласник РС“, број 41/18, 62/23), Законом о безбедности у железничком саобраћају („Службени гласник РС“, број 41/18) и Законом о интероперабилности железничког система („Службени гласник РС“, број 62/23).

Поједини изрази коришћени у овим условима имају следеће значење:

а) **железничко подручје** је земљишни простор на коме се налазе железничка пруга, објекти, постројења и уређаји који непосредно служе за вршење железничког саобраћаја, простор испод мостова и вијадуката, као и простор изнад трасе тунела.

б) **јавна железничка инфраструктура** обухвата целокупну железничку инфраструктуру која чини мрежу којом управља управљач инфраструктуре, искључујући пруге и споредне колосеке (индустријске пруге и колосеке), који су прикључени на мрежу.

в) **пружни појас** је земљишни појас са обе стране пруге, у ширини од 8m, у насељеном месту 6m, мерено управно на осу крајњих колосека, земљиште испод пруге и ваздушни простор у висини од 14m. Пружни појас обухвата и земљишни простор службених места (станица, стајалишта, распутница, путних прелаза и слично) који обухвата све техничко-технолошке објекте, инсталације и приступно-пожарни пут до најближег јавног пута.

г) **инфраструктурни појас** је земљишни појас са обе стране пруге, у ширини од 25m, мерено управно на осу крајњих колосека који функционално служи за употребу, одржавање и технолошки развој капацитета инфраструктуре.

д) **заштитни пружни појас** је земљишни појас са обе стране пруге, у ширини од 100m, мерено управно на осу крајњих колосека.

ђ) **развој железничке инфраструктуре** обухвата планирање мреже, финансијско и инвестиционо планирање, као и изградњу и модернизацију инфраструктуре.

е) **унапређење железничке инфраструктуре (модернизација)** обухвата радове великог обима на инфраструктури којима се побољшава њено целокупно функционисање.

Посебни услови

1. Приликом израде предметног Урбанистичког пројекта, железничко земљиште мора остати јавно грађевинско земљиште са постојећом наменом за јавни железнички саобраћај и реализацију развојних програма железнице.
2. С обзиром да се Локација 1 на којој се планира кружна раскрсница и Локација 2 на којој се планира изградња канала за одводњавање 1, налазе на удаљености већој од 150 m мерено управно на осу најближег колосека, односно изван заштитног пружног појаса железничке пруге Дољевац – Кастрат – Мердаре – Косово Поље, за њихову изградњу немамо посебних услова.
3. Локације 3 и 4 планиране су за изградњу канала за одводњавање 2 и 3. У обухвату Локације 3 и 4 је катастарска парцела број 2398/1 КО Бресничић на којој се налази предметна железничка пруга. Све катастарске парцеле чији је корисник "Инфраструктура железнице Србије" а.д. или на којима је уписана пруга као објекат, не могу бити предмет дефинисања нових намена, парцелације и препарцелације или предмет решавања имовинско правних односа.
4. При изради Урбанистичког пројекта не планирати нове пропусте на предметној прузи, већ планиране канале за одводњавање 2 и 3 усмерити на постојеће железничке пропусте како би вода несметано отицала ка реципијенту. За тачан положај железничких пропуста потребно је обратити се Секцији ЗОП Ниш.
5. Прорачунима утврдити да ли постојећи железнички пропусти могу прихватити воду из планираних канала за одводњавање Аутопута.
6. Код радова у пружном појасу посебна пажња се мора обратити на стање и положај железничких и осталих подземних, површинских и ваздушних инсталација како не би дошло до

оштећења истих. Положај каблова је потребно уцртати у Пројекту документацију. Положај каблова на терену мора се пажљиво утврдити трагачем и ручним "шлицовањем".

7. За време извођења радова строго водити рачуна да се при извођењу радова материјалом из ископа не запрља колосек или туцаничка призма, а сав придобијени материјал из ископа депоновати и распланирати на супротну страну од колосека. По завршеном извођењу радова околни терен се мора уредити тако да се атмосферске воде не задржавају у зони трупа пруге.
8. Приликом уређења предметног простора забрањено је свако одлагање отпада, смећа као и изливање отпадних вода у инфраструктурном појасу. Не сме се садити високо дрвеће, постављати знакови, извори јаке светлости или било који предмети и справе које бојом, обликом или светлошћу смањују видљивост железничких сигнала или које могу довести у забуну раднике у вези значења сигналних знакова.
9. У пружном и инфраструктурном појасу може се планирати постављање надземних и подземних електроенергетских водова, телеграфских и телефонских ваздушних линија и водова, цевовода и других водова и сличних објеката и постројења на основу испуњених услова и издате сагласности управљача инфраструктуре.

   Укрштај водовода, канализације, продуктовода и других цевовода са железничком пругом је могуће планирати под углом од 90°, а изузетно под углом који не може бити мањи од 60°. Трасу подземних инсталација у зони укрштаја са пругом планирати тако да се иста поставља на дубини од минимум 1,80 m, мерено од коте горње ивице прага до коте горње ивице заштитне цеви подземне инсталације, односно 1,2 m мерено од коте околног терена до горње ивице заштитне цеви инсталације. Заштитне цеви у укрштају са железничком пругом морају се поставити испод трупа пруге у континуитету испод колосека.

   Паралелно вођење трасе комуналне инфраструктуре са трасом железничке пруге, планирати тако да се иста води изван пружног појаса.
10. На основу Закона о планирању и изградњи (Службени гласник РС број 72/09, 81/09-исправка, 64/10-УС, 24/11, 121/12, 42/13-УС, 50/12-УС, 98/13-УС, 132/14, 145/14, 83/18, 31/19, 37/19, 9/20, 52/21 и 62/23) "Инфраструктура железнице Србије" а.д. као ималац јавних овлашћења, има обавезу утврђивања услова за изградњу објеката, односно издавање локацијских услова, грађевинске и употребне дозволе, услова за прикључење на инфраструктурну мрежу, као и за упис права својине на изграђеном објекту. У складу са тим, сви елементи за изградњу објеката, као и за сваки продор комуналне инфраструктуре кроз труп железничке пруге (цевовод, гасовод, оптички и електроенергетски каблови и друго) ће бити дефинисани у оквиру посебних техничких услова "Инфраструктура железнице Србије" а.д. кроз обједињену процедуру.

Обавеза је обрађивача и доносиоца овог Плана да достави "Инфраструктура железнице Србије" а.д. коначан текст са графичким прилозима у одговарајућој размери из којих се може сагледати решење Урбанистичког пројекта објекта јавне намене Аутопута Е-80, Сектор 1 (0+000-39+419) од петље „Мерошина“ до насеља Плочник, Деоница 4: од km 27+096 до km 32+650 изградње кружне раскрснице, канала за одводњавање 1,2 и 3, ради коначног усаглашавања, а због очувања безбедности железничког саобраћаја и јавне железничке инфраструктуре.

ДИРЕКТОР СЕКТОРА ЗА РАЗВОЈ

Марија Николић

Марија Николић, дипл.инж.ел.

Република Србија
МИНИСТАРСТВО
ЗАШТИТЕ ЖИВОТНЕ СРЕДИНЕ
Број: 353-02-1541/2018-03
Датум: 31.07.2019.
Београд

На основу чланова 18, 24, став 1, 2. и 3. и 33. Закона о процени утицаја на животну средину („Службени гласник Републике Србије“, број 135/04, 36/09), члана 136. став 1. Закона о општем управном поступку („Службени гласник Републике Србије“, број 18/16), члана 5а Закона о изменама и допунама Закона о министарствима („Службени гласник Републике Србије“, број 44/2014, 44/2015, 54/2015, 96/2015 – др.закон, 62/2017) и члана 23. став 2. Закона о државној управи ("Сл. гласник РС", бр. 79/2005, 101/2007, 95/2010 и 99/2014), поступајући по поднетом захтеву носиоца пројекта, предузећа "КОРИДОРИ СРБИЈЕ" д.о.о, из Београда, Краља Петра 21, Министарство заштите животне средине, Министар, доноси

Р Е Ш Е Њ Е

1. **Даје се сагласност** на Студију о процени утицаја на животну средину пројекта Аутопута Е-80, деоница Ниш - Плочник, носиоца пројекта, предузећа, "КОРИДОРИ СРБИЈЕ" д.о.о, из Београда, Краља Петра 21.

2. Носилац пројекта је дужан да спроведе мере заштите животне средине предвиђене Студијом о процени утицаја из тачке 1. овог решења (поглавље 8. предметне Студије).

3. Носилац пројекта је **у обавези да испоштује и друге услове и сагласности надлежних органа и организација** у складу са посебним законом.

4. Носилац пројекта је у обавези да спроведе програм праћења утицаја на животну средину-мониторинг систем (поглавље 9. предметне Студије).

5. Носилац пројекта је дужан да у року од две године од дана пријема одлуке о давању сагласности отпочне са извођењем пројекта. Решење и предметна Студија о процени утицаја саставни су део техничке документације потребне за прибављање дозволе или одобрења за почетак извођења пројекта.

6. О трошковима поступка биће решено посебним решењем.

О б р а з л о ж е њ е

Носилац пројекта, предузеће "КОРИДОРИ СРБИЈЕ" д.о.о, из Београда, Краља Петра 21, од 09.07.2018. године, поднео је захтев за сагласност на Студију о процени утицаја на животну средину пројекта Аутопута Е-80, деоница Ниш – Плочник, коју је израдило предузеће CeS.TRA d.o.o, из Београда, члан COWI – IPF конзорцијума. У студији о

процени утицаја на животну средину приложена је неопходна документација за спровођење овог поступка, и то:

- Решење којим се одређује обим и садржај Студије о процени утицаја на животну средину пројекта Аутопута Е-80, деоница Ниш - Плочник, заведено под бројем 353-02-1910/2016-16, од 02.11.2016.године, издато од стране Министарства заштите животне средине, са захтевом за продужење рока истог, број: 353-02-1541/2018-03, од 06.07.2018. године;
- Локацијски услови, број 350-02-01005/2017-14, од 04.04.2018.године, издати од стране Министарства грађевинарства, саобраћаја и инфраструктуре;

- Локацијски услови број 350-02-00005/2018-14, од 05.04.2018.године, издати од стране Министарства грађевинарства, саобраћаја и инфраструктуре;

- Локацијски услови, број 350-02-01007/2017-14, од 05.04.2018.године, издати од стране Министарства грађевинарства, саобраћаја и инфраструктуре;

- Локацијски услови, број 350-02-01008/2017-14, од 05.04.2018.године, издати од стране Министарства грађевинарства, саобраћаја и инфраструктуре;

- Локацијски услови, број 350-02-00001/2018-14, од 05.04.2018.године, издати од стране Министарства грађевинарства, саобраћаја и инфраструктуре;

- Доказ о уплати републичке административне таксе;

- Остала документација са графичким прилозима.

У складу са чланом 20. Закона о процени утицаја на животну средину, обезбеђен је јавни увид, организована презентација и спроведена јавна расправа о предметној Студији. Предметни захтев је објављен у дневном листу „Вечерње НОВОСТИ“ дана 26.07.2019. и на службеном сајту министарства http://www.ekologija.gov.rs/obavestenja/procena-uticaja-na-zivotnu-sredinu/.

Предметна Студија је урађена у свему у складу са Решењем о одређивању обима и садржаја Студије о процени утицаја на животну средину пројекта Аутопута Е-80, деоница Ниш - Плочник, број 353-02-1910/2016-16, од 02.11.2016. године, на захваћеној површини и у складу са Локацијским условима приложеним у Студији, издатим од стране Министарства грађевинарства, саобраћаја и инфраструктуре.

У току јавног увида није било примедби од стране заинтересоване јавности. Представници локалних самоуправа СО Прокупље, СО Мерошина и СО Куршумлија су били обавештени о јавном увиду и термину јавне расправе дописом овог органа, број 353-02-02-1541/2018-13 од 10.08.2018.године, и исти су присуствовали на јавној презентацији и јавној расправи која је одржана 24.08.2018. године у просторијама Градске управе града Ниша, (присутних учесника: 16). Представници наведених локалних самоуправа на јавној расправи нису имали примедбе у вези предметне Студије, али су имали питања везано за експропријацију, на која су представници носиоца пројекта одговорили у складу са својим надлежностима.

У складу са чланом 22. и члановима 23. и 24. Закона о процени утицаја на животну средину, образована је Техничка комисија за оцену Студије о процени утицаја, број: 353-02-1541/2018-03, од 20.07.2018. године, која је на првом састанку одржаном 24.09.2018. године, размотрила предметну Студију и констатовала да је иста урађена у складу са Законом о процени утицаја на животну средину («Сл. гласник Р.Србије» број 135/04, 36/09), али да има одређених недостатака које треба отклонити, и о свом раду овом органу доставила је Извештај о оцени предметне Студије, број: 353-02-1541/2018-03, од 24.09.2018. године.

Примедбе су се састојале у следећем:

1. Приложено је решење, Министарства пољопривреде и заштите животне средине, бр. 353-02-01910/2016-16 од 02.11.2016. године, којим се одређује обим и садржај студије о процени утицаја на животну средину Идејног пројекта аутопута Е-80, деоница Ниш-Плочник. У напред наведеном решењу у тачки 5. је наведено да је носилац пројекта дужан, да у року од годину дана од дана коначности овог решења, поднесе захтев за давање сагласности на стадију о процени утицаја пројекта на животну средину из тачке 1. овог решења. Имајући у виду да је предметна Студија израђена маја месеца 2018. може се закључити да је истекао рок за подношење захтева за давање сагласности на студију о процени утицаја пројекта на животну средину.
2. Назив достављене студије није усклађен са називом студије наведеним у приложеном решењу Министарства пољопривреде и заштите животне средине, бр. 353-02-01910/2016-16 од 02.11.2016. године, којим се одређује обим и садржај студије.
3. Достављена Студија о процени утицаја на животну средину није оверена и потписана од стране носиоца пројекта ЈП ПУТЕВИ СРБИЈЕ из Београд, већ само од стране пројектаната и обрађивача студије.
4. Већи део слика које су дате у Студији су непрегледне и нејасне. У поглављу 1. Увод је дата слика 1 под називом Просторни план Републике Србије, путна мрежа са приказом коридора Е80 Ниш Мердаре, а у поглављу 3.2.2 Геолошке карактеристике је поново наведена поново слика 1 под називом Инжењерскогеолошка карта дуж трасе аутопута. Ускладити нумерацију слика и исте и дати у одговарајућој размери како би биле јасно видљиве.
5. Преиспитати цртеже који су дати у прилогу студије како би се избегло понављање сличних и како се студија не би оптерећивала мање важним детаљима.
6. У студији се обрађивач у већем делу позива на Идејни пројекат а на страни 83 се обрађивач позива на Главни пројекат. Појаснити зашто студија није урађена у складу са Главним пројектом, који је како је речено дао измења решења у односу на Идејни пројекат?
7. Поглавље 3.5 Климатске карактеристике је потребно допунити подацима о метеоролошким станицама које су разматране дуж трасе и навести извор података који су приказани.
8. У поглављу 3.6 Фауна ревидирати списак врста птица на подручју аутопута и навести само оне врсте на које предметни пројекат може имати утицај као се студија не би непотребно оптерећивала. Такође, у складу са наведеним преиспитати и поглавље 6. студије
9. У поглављу 3.8 Културна добра обрађивач студије наводи НКД која се налазе у обухвату Просторног плана подручја посебне намене, затим НДК које се налазе ван граница планираног коридора аутопута и на деоници аутопута. Међутим, за нека НКД је наведено да се налазе и ван граница планираног коридора и у зони коридора (нпр.

Вича, локалитет Велики брег, 80-82 стр. студије). Појаснити у складу са Главним пројектом који од НКД се налазе у зони коридора аутопута.

10. У поглављу 3.9 Насељеност, становништво и демографске карактеристике није наведен извор датих података и од када датирају дати подаци. Дати подаци су уопштени стога је студију потребно допунити и дати конкретне податке који се односе на зону предметног коридора.

11. Подаци дати у Поглављу 3.10 Постојећи привредни и стамбени објекти, објекти инфраструктуре и супраструктуре су дати уопштено за предметне општине, а није наведено који од ових објеката се налазе у зони аутопута Е-80 деоница Ниш-Плочник.

12. У поглављу 4.2 студије непотребно су описани већ изведени геодетски радови. Потребно је описати само оне радове који ће се изводити приликом изградње предметне деонице аутопута. Називе пројеката, извештаја и студија на које се обрађивач позива у овом поглављу треба одавде избрисати и исте навести у поглављу 12. Библиографија.

13. У поглављу 4.3.3 Концепт одводњавања је нејасан нарочито текст који је дат испод поднаслова Пречишћавање атмосферских вода. Објаснити

14. На 123 стр студије наведено је да се у склопу привременог насеља између осталог могу наћи и складиште уља и других хемикалија, радионица за поправку возила, перионица возила, јединица за снабдевање возила горивом и сл. Потребно је детаљније описати ове објекте и начин на који ће се опасне материје складиштити, начин сакупљања и третмана отпадних вода из перионице и сл.

15. Табела 25 Баланс маса земљаних радова на 125 стр студије није у потпуности читљива (нарочито редови у боји).

16. На стр 126 студије дат је назив поглавља 4.6 Приказ врсте и количине потребне енергије енергената, воде, сировина и потребног материјала за изградњу, а у подпоглављу 4.6.1 у првој реченици је наведено: „За потребе редовног одвијања саобраћаја на предметној деоници аутопута моторна возила користе следеће врсте горива…“ Нејасно је да ли је обрађивач овде мислио на редован рад аутопута? Преформулисати. У оквиру овог поглавља нису дати подаци о врсти и количини потребне енергије и воде као што је у наслову наведено. Допунити.

17. У оквиру поглавља 4.7 су помешане емисије у току изградње, редовног рада ауто пута и у случају удесних ситуација. Потребно је раздвојити емисије које настају у току изградње и експлоатације од оних емисија које настају у удесним ситуацијама.

18. У поглављу 4.7.2 Течна и чврста фаза приказане су табеле са подацима о емисијама чврстих и течних супстанци на годишњем нивоу по деоницама, које су резултат прорачуна обрађивача. Појаснити који модели и која методологија је коришћена за ове прорачуне.

19. У поглављу 4.8 Приказ технологија третирања свих врста отпадних материја нису наведене све врсте отпада (опасног и неопасног) које могу настати у току изградње и у току експлоатације ауто пута и није описана технологија третмана отпада као што је у наслову наведено. Такође, је обрађивач овде навео као отпадне материје и неке материјале који се у складу са Законом о управљању отпадом ("Сл. гласник РС", бр. 36/2009, 88/2010 и 14/2016) не могу сматрати отпадом (чл. 4 Изузеци од примене), као на пример: не контаминирано земљиште и друге материјале из природе ископане током грађевинских активности где је извесно да ће материјал бити коришћен у грађевинске сврхе у свом природном облику на градилишту на ком је ископан, фекалије, муљ из канализационих система и садржај септичких јама. Потребно је да обрађивач измени и допуни ово поглавље у складу са напред поменутим законом.

20. Табеле 42, 44 и 45 дате на 147 и 149 стр студије нису релевантне за предметну студију. Обрисати исте како не би непотребно оптерећивала студију. У поглављу 6.1 је

потребно описати објекте за становање и друге објекте који се налазе на самој траси планираног аутопута и чија је експропријација планирана.
21. Податке дате у поглављу 6.3 иновирати с обзиром да су исти дати за 2013. годину
22. Изменити и допунити поглавље 7. са конкретним подацима о могућим утицајима пројекта на животну средину. Нпр. Поглавље 7.2 Утицај на ваздух је уопштено написано са доста теорије а мало конкретних података о утицају предметног пројекта на ваздух. Нарочито је потребно допунити текст испод наслова Фаза експлоатације где су само наведени модели за прорачун аеро загађења. Неприхватљива је констатација да за предметну деоницу аутопута, процене концентрације загађујућих материја у ваздух нису вршене.
23. На стр 218 студије у трећем пасусу наведено је да „Одржавања грађевинске механизације неће бити на градилиштима, већ у договореним радионицама у најближим градовима. Због тога се очекује таква врста отпада (отпадних мазива, уља, филтера за уље из опреме и машина, отпадних горива, гума, упијајућих јастука и мастних тепиха итд.) на градилишту“, а на стр. 123 студије на крају четвртог пасуса пише да „.. Пре свега, то је значајно из разлога што привремено насеље, између осталог, може да садржи и складиште уља и других хемикалија, радионицу за поправку возила, перионицу возила, јединицу за снабдевање возила горивом“. Објаснити ова два супротна навода?
24. Поглавље 8. Процена утицаја на животну средину у случају удеса је потребно допунити описом и анализом удесних ситуација у случају пожара/експлозије.
25. Поглавље 8.3 Мере заштите у акцидентним ситуацијама је потребно дати у оквиру поглавља 9. студије.
26. У поглављу 9. дате су мере као констатације и са доста текстуалног описа. Потребно је комплетно преформулисати ово поглавље и дати конкретне и мерљиве мере заштите животне средине које је носилац пројекта у обавези да примени.
27. Преиспитати дати програм праћења утицаја на животну средину дат у поглављу 10 студије и исти ускладити са важећом регулативом. Нпр. када се говори о мониторингу вода потребно је дефинисати период и параметре које је потребно мерити а не дати исте само као препоруку као сто је то написано у студији…
28. У студији је наведен само наслов поглавља 11. а недостаје пратећи текст. Допунити.
29. У прилогу 2. Квалитет површинске воде - река Топлица 2013, приложена је табела на основу које се не може закључити из ког је документа иста преузета. Потребно је приложити новије податке с обзиром да је студија рађена 2018. а да се приложени резултати односе на 2013. годину.
30. Стр. 30. - Тачка 3.1.1. - Заузимање катастарских парцела и потребна површина земљишта - ради детаљнијег сагледавања утицаја аутопута на земљише, потребно је да Обрађивач достави податке о типовима и намени земљишта. Количина од 398.4 ха није занемарљива, пре свега што Обрађивач констатује да траса аутопута неће утицати на најплодније земљиште, а у табели 5. констатује да 45% (179,28ха) да су оранице и класе - необрађене - појаснити. Ускладити са подацма датим на страни 173. Тачка 6.5.
31. Стр. 50. Слика 6. Карта инжењерскогеолошких ограничења - Карту дати у прилозима у адекватној размери, да би иста била читљива;
32. Стр. 55. 3.3.2 Хидролошке карактеристике подручја - ради боље прегледности, дате податке представити табеларно и допунити подацима о површини слива, тј. површини слива у зони аутопута. Шта је са поплавним зонама кроз које пролази коридор аутопута? Шта је са радовима везаним за заштиту од поплава И бујичним токовима?

33. Стр. 59. Слика 7 Водосистем ''Хисар" - ради боље прегледности дати читљивији приказ са уцртаном трасом аутопута и удаљеностима од бунара И резервоара. Иста примедба важи и за слику 9. са стране 61 и слику 10. са стране 62;
34. Стр. 72. Слика 11 ИПА "Лалиначке слатине" и Споменик природе „Лалиначке слатине"- Избегавати понављања и описе који нису у директној вези са аутопутем. Слику 11. није довољно читљива. Бавити се искључиво флором и фауном у зони коридора аутопута, без превише описа и општих података;
35. Стр. 80 - 83. 3.8 Културна добра - Избегавати понављање текста и фотографија. Ако је у прилогу Студије дата карта са НКД, чему понављање са сликама 12 И 13 које још нису читљиве. Студија треба да се бави НКД у зони аутопута и у непосредној близини, тј. коридору од 150,0м' лево и десно. Иновирати законску регулативу;
36. Стр.85. - 3.10 Постојећи привредни и стамбени објекти, објекти инфраструктуре и супраструктуре - допунити са постојећим подацима о далеководима и колизијом са трасом аутопута;
37. Стр. 122 . Пратећи садржаји за потребе корисника пута - појаснити констатацију ''могу''? Да ли је планирано да буду опремљена или не?
38. Стр. 122.- 124. Припремни радови – градилиште - Да ли се све наведено односи на припремне радове? Навести законски оквир за уређење и формирање градилиста; Садржај кампова мора бити прописан и за исте је потребно прибавити дозволу од локалне самоуправе;
39. Стр. 124. - 4.5 Транспорт ископаног материјала - локација депонија И позајмиста? Појаснити термин ''Позајмиште'' - шта позајмљујемо и шта враћамо? Локације ''позајмишта'' по деоницама, опсти услови, ста је потребно од документације, надлезност....
40. Стр. 126. - 4.6 Приказ врсте и количине потребне енергије И енергената, воде, сировина и потребног материјала за изградњу - ову тачку треба комплетно допунити И дорадити. Шта значе табеле са карактеристикама горива, ако се тражи потроцена количина енергије и енергената? Шта је са употребом и потрошњом воде? Табелу 28. Допунити, односно прецизније дефинисати поједине позиције. Коловозна конструкција 1,122,208.76м2 - чега? Шта се подразумева под ''земљани радови'' - 6,870,386.00 м3? Да ли се ово односи на висак земљаног материјала који треба одлозити на депонију или..... када је у питању утицај на животну средину, ово су кључна питања. Потпорне зидове, изливне грађевине и др. се не дају по ''м'' - шта значи 1 м потпорног зида? Секундарана конструкција, шипови... м3- чега?
41. Стр. 130 - навести извор презентованих података о сагоревању фослилних горива;
42. Стр. 136 - 4.8 Приказ технологије третирања свих врста отпадних материја - комплетно допунити И дорадити тачку. (Стр. 116 - Уклањање (стругањем) постојећих асфалтних слојева, д = 13 цм - ста се десава са овим струганим асфалтом)?
43. Стр. 155. 6.2.3 Фауна - доунити са подацима о ловиштима и картом ловишта. Колико ловишта пресца деоница предметног аутопута, стационаже пресека, површина ловишта, смањење површине ловишта услед изградње аутопута? Шта је са спелеолоским објектима који се могу открити у току игзрадње тунела?
44. Стр. 169 - 6.3 Воде - Шта је са квалитетом воде осталих река које пресеца предметни аутопут? Зашто је за реку Топлицу узет податак за 2013 годину, а не 2017? Дати тренд кавалитета реке Топлице од 2013-2017. Колико је мерна станица удаљена од аутопута И да ли се налази узводно или низводно? На стр. 55 дата је и река Косаница, међутим у даљем тексту се не помиње, па остаје нејасно у каквом је односу аутопут са овом реком? Аутопут пресеца 21 водоток, од тога 10 река, па остаје нејасно какав је постојећи квалитет ових вода? Шта је са бујичним рекама? Плановима заштуте од

поплава? Да ли је нека од ових река има регулисано корито у зони колизије са аутопутем?
45. Стр.171 - 6.4 Ваздух - допунити са подацима о удаљености мерних места од трасе будућег аутопута.
46. Стр. 173. 6.5 Квалитет земљишта - да ли има података о квалитету земљишта у зони изградње будућег аутопута?
47. Стр. 187. 6.7.7 Пројекције климатских промена - навести извор података;
48. Стр. 194. 6.8 Непокретна културна добра и археолошка налазишта - фокусирати се искључиво на непокретна културна добра и археолопшка налазишта у зони аутопута;
49. Стр. 202. 7.2 Утицаји на ваздух - извршити прорачун процене (моделирање) загађења ваздуха узимајући у обзир доминантне и просечне брзине ветра у фази експлоатације;
50. Стр. 206. ''За пројекте као што је предметна деоница аутопута Е-80 у току првог дана асфалтирања емитоваће се око 0,145 кг/м2 загађујућих материја (претежно органских једињења, а посебно угљоводоника) а након неколико месеци емисија ће се смањити на 0,027 кг/м2'' - навести извор овакве констатације;
51. Стр. 217. ''Уредбе Владе бр. 284/2007 Општа правила заштите од буке И вибрација, ...Праћење граничних вредности садржаних у заједничкој Уредби Министарства заштите животне средине и Министарства здравља 27/2008.'' - навести тачан назив поменутих Уредби;
52. Стр. 215 - Правилник о дозвољеним количинама опасних и штетних материја у земљишту и води за наводњавање и методама за њихово испитивање („Сл. гласник РС", бр 23/94'') није важећи. Иновирати законску регулативе;
53. Стр. 217. Део који се односи на ископани материал - Из ''позајмишта'' за деоницу И позајмљујемо 37 119.00м3, за деоницу ИВ позајмљујемо 775 398,00м3, а за деоници В позајмљујемо 1188982,00 м3 - укупно: 2 001 499.00 м3. Са деонице ИИ на депонију се одлаже 68 096.00м3, а са деонице ИИИ 325 485.00м3 земљаног материјала - укупно: 493 581.00м3. Апсолутно је неприхватљива овакво презентовање са становишта заштите животне средине. Појаснити термин ''позајмиште''- шта то позајмљујемо, на колико и како и шта враћамо? Неопходно је дефинисати локације свих ''позајмишта'' и дати услове за њихово коришћење, надлежност, мониторинг, рекултивација и све оно што је суштински важно, како би утицаји на животну средину били ограничени и минимизирани. Исто важи и за депоније - дефинисати локације, услове и начин коришћења, надлежност, мониторинг и начин коначне употребе. Анализирати утицај на пејзаж и позајмишта И депонија; Ако Обрађивач даје транспортне дужине, занчи да су познате локације ''позајмишта'' и депонија. У сваком случају дати прецизне услове и ограничења. У току изградње аутопута Е 75 И Е 80, због недостатка депонија имамо јако пуно проблема и изузетно негативне утуцаје на животну средину, као и велике трошкове који поскупљују градњу. Није разумно и рационално да се то деси и на предметној деоници.
54. Стр. 218. Отпад на градилишту - допунити са реалним смерницама и утицајима;
55. Стр. 221. ''Ове локације могу бити загађене испуштањем отпадних вода, гасова или расутог материјала, а што зависи од Извођача'' - овакве и сличне констатације брисати из Студије јер загађења вода не могу зависти од Извођача!
56. Утицај на воде у току изградње допунити и дорадити са реалним утицајима, као што је загађење вода у току извођења бетонских радова, прања миксера на градилишту.
57. Стр. 224. - Са изнесеним ставовима (и на основу одређеног броја Иностраних искустава) извршена је процена колицине полутаната која настаје експлотацијом деонице АП Е-80 Ниш - Плоцник за саобрацајно оптерецење у планском периоду (2035.год.) - појаснити која су то иностранa искуства на основу којих је извршена

процена полутаната? ''.....МДК опасних материја у водама (Сл. гласник СРС бр. 31/82)'' - проверити да ли је наведени Правилник важећи?
58. Стр. 231. - 237. 7.8 Утицаји на флору, фауну и природна добра - допунити. Шта је са утицајем од осветљења на саобраћајним петљама? ''Позајмишта песка, шљунка и земљишта'' - брисати овакве констатације из Студије. Песак и шљунак се не ''позајмљују'', већ се исти експлоатишу из званичних локација које имају важеће дозволе издате од стране надлежних органа Републике Србије. Такође, допунити са утицајем на ловишта. Анализирати могућност колизије са спеололошким објектима у току изградње тунела.
59. Стр. 242.7.11 Утицаји на пејзаж - допунити са утицајем на пејзаж у току експлоатације аутопута; Презентовати у 3Д моделу најзначајније грађевине;
60. Стр. 246. 8.1 Акциденти у фази изградње - допунити (поплаве, пожари, експлозије, клизишта.....) ''.....дефинисани Правилником и Пројектом технологије грађења'' - на који Правилник се мисли? Навести тачан назив Правилника и бр. службеног гласника;
61. Стр. 248. 8.3 Мере заштите у акцидентним ситуацијама - целу тачку преместити и дати у следећем поглављу;
62. Стр. 251. 9.1 Мере заштите предвиђене законом и другим прописима (регулационе мере)- допунити листу закона, побројани закони су углавном везани за флору и фауну.
63. Стр.255. 9.2.1 Мере заштите од пожара у тунелима - дати конкретне мере заштите животне средине, које ће бити имплементиране у току извођења и експолаотације аутопута. Дати мере заштите за све удесне ситуације;
64. Поглавље 9. Опис мера предвиђених у циљу спречавања, смањења и, где је то могуће, отклањања сваког значајнијег штетног утицаја на животну средину - треба дорадити, препаковати и систематизовати у складу са чланом 9. Правилником о садржини студије о процени утицаја на животну средину ("Сл. гласник РС", бр. 69/05). Превише беспотребних описа, који су суштински неупотребљиви и декларативни. Раздвојити мере у току изградње и мере у току редовног рада.
65. Стр. 284 - Поглавље 10. Програм праћења утицаја на животну средину - Раздвојити мониторинг у току извођења радова, мониторинг у току експлоатације и мониторинг после акцидентних ситуација. План мониторинга дати табеларно са следећим подацима: парамртар који се прати, место где се параметар прати, начин вршења мониторинга одабраног параметра, време - учесталост када се врши монироринг и разлог због кога се врши мониторинг одређеног параметра.
66. Изменити и допунити поглавље 7. у циљу квантификације процене утицаја, јер није довољна само квалитативна процена утицаја.
67. Поглавље 9. потребно је преформулисати. Таксативно прописати мере које је обавезне и јасне за контролу од стране инспекцијских органа. Треба детаљније прописатимере за смањење штених утицаја на биодиверзитет. Неке од негативних утицаја на биодиверзитет, првенствено на фауну можемо ублажити постављањем одређених техничко-технолошких структура. Те струкутуре представљају еколошки прелази и пролази у које спадају:

- еколошки мостови (зелени коридори),
- наменски изграђени пролази и прелази,
- тунели,
- пропусне цеви,
- јаркови,
- сигурносни и усмеравајући објекти.

Нарочито преузети следеће из водних услова: „У погледу концепта одводњавања исти обухвата прикупљање и контролисано спровођење атмосферских вода са коловоза

аутопута до сепаратора минералних уља, и након третмана њихово испуштање у најближи водоток. Усвојено одводњавање треба да буде у складу Уредбом о дозвољеним емисијама и третману отпадних материја са аутопутева, паркинга и сервиса за одржавање моторних возила (EU standard EN 858-1).“
Такође, прописати прецизније мере управљања отпадом који се генерише у току изградње и за време експлоатације аутопута.
68. Поглавље 10. у делу о праћењу квалитета вода преузети обавезу прописану водним условима у смислу да загађујуће супстанце које се испуштају отпадним водама у реципијент, морају задовољити критеријуме Уредбе о граничним вредностима емисије загађујућих материја у воде и роковима за њихово достизање („Сл. гласник РС“ бр. 67/11) и измена Уредбе („Сл. гласник РС“ бр. 48/12)- Уредбом о граничним вредностима загађујућих материја у површинским и подземним водама и седименту и роковима за њихово достизање („Сл. гласник РС“ бр. 50/12) утврђене су граничне вредности загађујућих супстанци у површинским и подземним водама и седименту, као и рокови за њихово достизање. Мерење количина и испитивање отпадних вода урадити сходно Правилнику о начину и условима за мерење количине и испитивање отпадних вода и садржини извештаја о извршеним мерењима („Сл. гласник РС“ бр. 33/16).
69. На страни 25. Студије, потребно је у списку планске документације навести усвојени Просторни план подручја посебне намене инфраструктурног коридора аутопута Е-80, деоница Ниш-мердаре, са Извештајем о стратешкој процени утицаја на животну средину за исти план ("Сл. гласник РС", број 102/17).
70. С обзиром на могуће идентификоване утицаје пројекта и детаљне мере заштите животне средине и мониторинг који су дефинисани у Студији, може се закључити да Студија представља добар основ за ефикасну заштиту животне средине приликом реализације предметног пројекта на начин да се не оптерети капацитет простора.

Допуна предметне Студије достављена је 14.05. 2019.године (3 примерка у писаној и 3 у електронској форми), након чега је уследио други састанак Техничке комисије, дана 15.07.2019. на коме је закључено да су отклоњене раније уочене примедбе,

Сачињен је Извештај Техничке комисије о оцени предметне Студије, број 353-02-1541/2018-03, од 15.07.2019.године, са предлогом да се изда сагласност на исту.

На основу спроведеног поступка и предлога Техничке комисије, одлучено је као у диспозитиву.

Носилац пројекта је дужан да, у складу са чланом 28. став 1. Закона о процени утицаја на животну средину, у року од две године од дана добијања овог решења започне извођење пројекта из тачке 1. овог решења.

По истеку рока, на основу члана 28. став 2. Закона о процени утицаја на животну средину, на захтев носиоца пројекта, надлежни орган може донети одлуку о изради нове студије о процени утицаја или ажурирању постојеће студије о процени утицаја.

На основу члана 28. став 3. Закона о процени утицаја на животну средину, о ажурирању постојеће студије о процени утицаја, надлежни орган одлучује, на захтев носиоца пројекта, и ако у току изградње, односно извођења пројекта, носилац пројекта мора да одступи од документације на основу које је израђена студија о процени утицаја на животну средину на коју је дата сагласност.

Решење и предметна Студија о процени утицаја на животну средину су саставни део техничке документације, у складу са чланом 18. Закона о процени утицаја на животну средину.

На основу члана 33. Закона о процени утицаја на животну средину и члана 198. став 3. Закона о општем управном поступку, донето је посебно Решење о трошковима поступка.

Поука о правном средству: Против овог решења може се покренути управни спор пред надлежним судом у року од 30. дана од дана пријема овог решења, у складу са одредбама Закона о општем управном поступку.

Министар

Горан Триван

Доставити:

- Архиви
- Носиоцу пројекта
- Сектору за надзор и предострожност у животној средину

Република Србија
Републички геодетски завод
Геодетско-катастарски информациони систем

katastar.rgz.gov.rs/eKatastar | 15.07.2025. 11:20:45

ИЗВОД ИЗ БАЗЕ ПОДАТАКА КАТАСТРА НЕПОКРЕТНОСТИ

Подаци о непокретности	**966c7edf-a4df-4f77-8333-489ef271b0bc**
Матични број општине:	70998
Општина:	ПРОКУПЉЕ
Матични број катастарске општине:	735469
Катастарска општина:	БРЕСНИЧИЋ
Датум ажурности:	14.07.2025. 14:22
Служба:	ПРОКУПЉЕ
Извор податка:	ПРОКУПЉЕ, ЈЕ

1. Подаци о парцели - А лист

Потес / Улица:	МАЂЕРСКО БРДО
Број парцеле:	1165
Површина m²:	5620
Број извода (*):	258

Подаци о делу парцеле

Број дела:	1
Врста земљишта:	ПОЉОПРИВРЕДНО ЗЕМЉИШТЕ
Култура:	ЊИВА 4. КЛАСЕ
Површина m²:	5620

Имаоци права на парцели - Б лист

Назив:	СТЕВАНОВИЋ (РАНКО) ЉИЉАНА
Адреса:	ПРОКУПЉЕ, ПАСЈАЧКА 125
Матични број лица:	0203953738544
Врста права:	СВОЈИНА
Облик својине:	ПРИВАТНА
Удео:	1/1

Терети на парцели - Г лист

*** Нема терета ***

Напомена (терет парцела)

*** Нема напомене ***

* Ранији број листа непокретности.

НАПОМЕНА: Сходно члану 18. Закона о републичким административним таксама и члану 6. Уредбе о условима издавања извода из листа непокретности и листа вода из ГКИС-а, без накнаде се издаје извод из листа непокретности: органима, организацијама и институцијама Републике Србије, аутономних покрајина, односно јединица локалне самоуправе, организацијама обавезног социјалног осигурања, установама основаних од стране Републике Србије, аутономних покрајина, односно јединица локалне самоуправе, Црквама и верским заједницама, Црвеном крсту Србије, дипломатско-конзуларним представништвима страних држава, под условом узајамности, јавним бележницима, геодетским организацијама и привредним друштвима и предузетницима уписаним у Регистар посредника у промету и закупу непокретности, и исти се дигитално преузимају преко сервисне магистрале државних органа и електронских сервиса РГЗ-а.

Република Србија
Републички геодетски завод
Геодетско-катастарски информациони систем

katastar.rgz.gov.rs/eKatastar | 15.07.2025. 13:58:55

ИЗВОД ИЗ БАЗЕ ПОДАТАКА КАТАСТРА НЕПОКРЕТНОСТИ

Подаци о непокретности	**a6f9b78e-4a0b-41e4-9dc8-4e8a920ba895**
Матични број општине:	70998
Општина:	ПРОКУПЉЕ
Матични број катастарске општине:	735469
Катастарска општина:	БРЕСНИЧИЋ
Датум ажурности:	14.07.2025. 14:22
Служба:	ПРОКУПЉЕ
Извор податка:	ПРОКУПЉЕ, ЈЕ

1. Подаци о парцели - А лист

Потес / Улица:	ПОЉЕ
Број парцеле:	2240/2
Површина m²:	2296
Број извода (*):	350

Подаци о делу парцеле

Број дела:	1
Врста земљишта:	ПОЉОПРИВРЕДНО ЗЕМЉИШТЕ
Култура:	ЛИВАДА 3. КЛАСЕ
Површина m²:	2296

Имаоци права на парцели - Б лист

Назив:	МАРКОВИЋ МИЛОВАНКА
Адреса:	НОВИ БЕОГРАД, ВИНОГРАДСКА 196 Д
Матични број лица:	1104949715624
Врста права:	СВОЈИНА
Облик својине:	ПРИВАТНА
Удео:	1/1

Терети на парцели - Г лист

*** Нема терета ***

Напомена (терет парцела)

*** Нема напомене ***

* Ранији број листа непокретности.

НАПОМЕНА: Сходно члану 18. Закона о републичким административним таксама и члану 6. Уредбе о условима издавања извода из листа непокретности и листа вода из ГКИС-а, без накнаде се издаје извод из листа непокретности: органима, организацијама и институцијама Републике Србије, аутономних покрајина, односно јединица локалне самоуправе, организацијама обавезног социјалног осигурања, установама основаних од стране Републике Србије, аутономних покрајина, односно јединица локалне самоуправе, Црквама и верским заједницама, Црвеном крсту Србије, дипломатско-конзуларним представништвима страних држава, под условом узајамности, јавним бележницима, геодетским организацијама и привредним друштвима и предузетницима уписаним у Регистар посредника у промету и закупу непокретности, и исти се дигитално преузимају преко сервисне магистрале државних органа и електронских сервиса РГЗ-а.

Република Србија
Републички геодетски завод
Геодетско-катастарски информациони систем

katastar.rgz.gov.rs/eKatastar | 15.07.2025. 13:59:17

ИЗВОД ИЗ БАЗЕ ПОДАТАКА КАТАСТРА НЕПОКРЕТНОСТИ

Подаци о непокретности	**d1a294ff-ab59-48c3-a8fd-9ee22cfebcc6**
Матични број општине:	70998
Општина:	ПРОКУПЉЕ
Матични број катастарске општине:	735469
Катастарска општина:	БРЕСНИЧИЋ
Датум ажурности:	14.07.2025. 14:22
Служба:	ПРОКУПЉЕ
Извор податка:	ПРОКУПЉЕ, ЈЕ

1. Подаци о парцели - А лист

Потес / Улица:	ПОЉЕ
Број парцеле:	2282
Површина m²:	1131
Број извода (*):	39

Подаци о делу парцеле

Број дела:	1
Врста земљишта:	ПОЉОПРИВРЕДНО ЗЕМЉИШТЕ
Култура:	ЛИВАДА 3. КЛАСЕ
Површина m²:	1131

Имаоци права на парцели - Б лист

Назив:	РУЖИЋ (МИОДРАГ) МИЛИЦА
Адреса:	БЕОГРАД, ГАНДИЈЕВА 140 8
Матични број лица:	0504960719032
Врста права:	СВОЈИНА
Облик својине:	ПРИВАТНА
Удео:	1/1

Терети на парцели - Г лист

*** Нема терета ***

Напомена (терет парцела)

*** Нема напомене ***

* Ранији број листа непокретности.

НАПОМЕНА: Сходно члану 18. Закона о републичким административним таксама и члану 6. Уредбе о условима издавања извода из листа непокретности и листа вода из ГКИС-а, без накнаде се издаје извод из листа непокретности: органима, организацијама и институцијама Републике Србије, аутономних покрајина, односно јединица локалне самоуправе, организацијама обавезног социјалног осигурања, установама основаних од стране Републике Србије, аутономних покрајина, односно јединица локалне самоуправе, Црквама и верским заједницама, Црвеном крсту Србије, дипломатско-конзуларним представништвима страних држава, под условом узајамности, јавним бележницима, геодетским организацијама и привредним друштвима и предузетницима уписаним у Регистар посредника у промету и закупу непокретности, и исти се дигитално преузимају преко сервисне магистрале државних органа и електронских сервиса РГЗ-а.

Република Србија
Републички геодетски завод
Геодетско-катастарски информациони систем

katastar.rgz.gov.rs/eKatastar | 15.07.2025. 13:59:39

ИЗВОД ИЗ БАЗЕ ПОДАТАКА КАТАСТРА НЕПОКРЕТНОСТИ

Подаци о непокретности	**5d06603c-950a-4a5f-aa26-7bcfa4d2b03b**
Матични број општине:	70998
Општина:	ПРОКУПЉЕ
Матични број катастарске општине:	735469
Катастарска општина:	БРЕСНИЧИЋ
Датум ажурности:	14.07.2025. 14:22
Служба:	ПРОКУПЉЕ
Извор податка:	ПРОКУПЉЕ, ЈЕ

1. Подаци о парцели - А лист

Потес / Улица:	ПОЉЕ
Број парцеле:	2283/2
Површина m²:	383
Број извода (*):	368

Подаци о делу парцеле

Број дела:	1
Врста земљишта:	ПОЉОПРИВРЕДНО ЗЕМЉИШТЕ
Култура:	ЛИВАДА 3. КЛАСЕ
Површина m²:	383

Имаоци права на парцели - Б лист

Назив:	ТОМИЋ (ТОМИСЛАВ) ГОРДАН
Адреса:	БРЕСНИЧИЋ,
Матични број лица:	3108963733530
Врста права:	СВОЈИНА
Облик својине:	ПРИВАТНА
Удео:	1/1

Терети на парцели - Г лист

*** Нема терета ***

Напомена (терет парцела)

*** Нема напомене ***

* Ранији број листа непокретности.

НАПОМЕНА: Сходно члану 18. Закона о републичким административним таксама и члану 6. Уредбе о условима издавања извода из листа непокретности и листа вода из ГКИС-а, без накнаде се издаје извод из листа непокретности: органима, организацијама и институцијама Републике Србије, аутономних покрајина, односно јединица локалне самоуправе, организацијама обавезног социјалног осигурања, установама основаних од стране Републике Србије, аутономних покрајина, односно јединица локалне самоуправе, Црквама и верским заједницама, Црвеном крсту Србије, дипломатско-конзуларним представништвима страних држава, под условом узајамности, јавним бележницима, геодетским организацијама и привредним друштвима и предузетницима уписаним у Регистар посредника у промету и закупу непокретности, и исти се дигитално преузимају преко сервисне магистрале државних органа и електронских сервиса РГЗ-а.

Република Србија
Републички геодетски завод
Геодетско-катастарски информациони систем

katastar.rgz.gov.rs/eKatastar | 15.07.2025. 13:57:40

ИЗВОД ИЗ БАЗЕ ПОДАТАКА КАТАСТРА НЕПОКРЕТНОСТИ

Подаци о непокретности	**a740200a-cfce-4060-82a3-d1075bce012c**
Матични број општине:	70998
Општина:	ПРОКУПЉЕ
Матични број катастарске општине:	735469
Катастарска општина:	БРЕСНИЧИЋ
Датум ажурности:	14.07.2025. 14:22
Служба:	ПРОКУПЉЕ
Извор податка:	ПРОКУПЉЕ, ЈЕ

1. Подаци о парцели - А лист

Потес / Улица:	ПОЉЕ
Број парцеле:	2358/2
Површина m²:	2720
Број извода (*):	228

Подаци о делу парцеле

Број дела:	1
Врста земљишта:	ПОЉОПРИВРЕДНО ЗЕМЉИШТЕ
Култура:	ЛИВАДА 4. КЛАСЕ
Површина m²:	2720

Имаоци права на парцели - Б лист

Назив:	АЛЕКСИЋ (ДРАГОЈЕ) ЗОРИЦА
Адреса:	КРЊИГРАД, ПРОКУПЉЕ
Матични број лица:	2712957738548
Врста права:	СВОЈИНА
Облик својине:	ПРИВАТНА
Удео:	1/6
Назив:	АЛЕКСИЋ (ЗОРАН) БОЈАН
Адреса:	ПРОКУПЉЕ, С.ПАУНОВИЋА 20
Матични број лица:	0604984733529
Врста права:	СВОЈИНА
Облик својине:	ПРИВАТНА
Удео:	1/6
Назив:	МАТКОВИЋ (СРЕТЕН) ДРАГУТИН
Адреса:	ПРОКУПЉЕ, ВОЈВОДЕ МИШИЋА 39
Матични број лица:	1102958733519
Врста права:	СВОЈИНА
Облик својине:	ПРИВАТНА
Удео:	3/6
Назив:	ЦВЕТКОВИЋ (ЗОРАН) АНА
Адреса:	ПРОКУПЉЕ, МИЛЕНА ЈОВАНОВИЋА 1

Матични број лица:	1812980738521
Врста права:	СВОЈИНА
Облик својине:	ПРИВАТНА
Удео:	1/6

Терети на парцели - Г лист

*** Нема терета ***

Напомена (терет парцела)

*** Нема напомене ***

* Ранији број листа непокретности.

НАПОМЕНА: Сходно члану 18. Закона о републичким административним таксама и члану 6. Уредбе о условима издавања извода из листа непокретности и листа вода из ГКИС-а, без накнаде се издаје извод из листа непокретности: органима, организацијама и институцијама Републике Србије, аутономних покрајина, односно јединица локалне самоуправе, организацијама обавезног социјалног осигурања, установама основаних од стране Републике Србије, аутономних покрајина, односно јединица локалне самоуправе, Црквама и верским заједницама, Црвеном крсту Србије, дипломатско-конзуларним представништвима страних држава, под условом узајамности, јавним бележницима, геодетским организацијама и привредним друштвима и предузетницима уписаним у Регистар посредника у промету и закупу непокретности, и исти се дигитално преузимају преко сервисне магистрале државних органа и електронских сервиса РГЗ-а.

Република Србија
Републички геодетски завод
Геодетско-катастарски информациони систем

katastar.rgz.gov.rs/eKatastar | 15.07.2025. 14:01:40

ИЗВОД ИЗ БАЗЕ ПОДАТАКА КАТАСТРА НЕПОКРЕТНОСТИ

Подаци о непокретности	**2c092237-fbac-4240-a65e-df68985aa96d**
Матични број општине:	70998
Општина:	ПРОКУПЉЕ
Матични број катастарске општине:	735914
Катастарска општина:	ПРЕКАДИН
Датум ажурности:	14.07.2025. 14:22
Служба:	ПРОКУПЉЕ
Извор податка:	ПРОКУПЉЕ, ЈЕ

1. Подаци о парцели - А лист

Потес / Улица:	ЛАБУРЕ
Број парцеле:	256/1
Површина m²:	2255
Број извода (*):	385

Подаци о делу парцеле

Број дела:	1
Врста земљишта:	ПОЉОПРИВРЕДНО ЗЕМЉИШТЕ
Култура:	ЛИВАДА 2. КЛАСЕ
Површина m²:	2255

Имаоци права на парцели - Б лист

Назив:	ДАМЊАНОВИЋ (ЉУБИША) ИВАНА
Адреса:	БЕОГРАД, ПАЛИЛУЛА, МАЉЕНСКА 7
Матични број лица:	0110985715203
Врста права:	ДРЖАЛАЦ
Облик својине:	ПРИВАТНА
Удео:	1/18
Назив:	МАРИНКОВИЋ (ЉУБИША) ЈЕЛЕНА
Адреса:	ЛЕШТАНЕ, ГРОЦКА, ГОРЊОМАЛСКА 041А
Матични број лица:	0110985715211
Врста права:	ДРЖАЛАЦ
Облик својине:	ПРИВАТНА
Удео:	1/18
Назив:	СТАМЕНКОВИЋ (ВЛАЈКО) ТОМИСЛАВ
Адреса:	НИШ, ЛА МАРТИНОВА 34 7
Матични број лица:	0709935730049
Врста права:	СВОЈИНА
Облик својине:	ПРИВАТНА
Удео:	9/18
Назив:	СТАМЕНКОВИЋ (ЉУБИША) ГОРАН
Адреса:	БЕОГРАД, ПАЛИЛУЛА, МАЉЕНСКА 7/2/5

Матични број лица:	0910981710114
Врста права:	ДРЖАЛАЦ
Облик својине:	ПРИВАТНА
Удео:	1/18
Назив:	СТАМЕНКОВИЋ (РИСТА) ДЕСАНКА
Адреса:	ПРЕКАДИН,
Врста права:	ДРЖАЛАЦ
Облик својине:	ПРИВАТНА
Удео:	6/18

Терети на парцели - Г лист

*** Нема терета ***

Напомена (терет парцела)

*** Нема напомене ***

* Ранији број листа непокретности.

НАПОМЕНА: Сходно члану 18. Закона о републичким административним таксама и члану 6. Уредбе о условима издавања извода из листа непокретности и листа вода из ГКИС-а, без накнаде се издаје извод из листа непокретности: органима, организацијама и институцијама Републике Србије, аутономних покрајина, односно јединица локалне самоуправе, организацијама обавезног социјалног осигурања, установама основаних од стране Републике Србије, аутономних покрајина, односно јединица локалне самоуправе, Црквама и верским заједницама, Црвеном крсту Србије, дипломатско-конзуларним представништвима страних држава, под условом узајамности, јавним бележницима, геодетским организацијама и привредним друштвима и предузетницима уписаним у Регистар посредника у промету и закупу непокретности, и исти се дигитално преузимају преко сервисне магистрале државних органа и електронских сервиса РГЗ-а.

Република Србија
Републички геодетски завод
Геодетско-катастарски информациони систем

katastar.rgz.gov.rs/eKatastar | 15.07.2025. 14:01:23

ИЗВОД ИЗ БАЗЕ ПОДАТАКА КАТАСТРА НЕПОКРЕТНОСТИ

Подаци о непокретности	**574f6d69-352c-47d2-80d4-fc9d52e49863**
Матични број општине:	70998
Општина:	ПРОКУПЉЕ
Матични број катастарске општине:	735914
Катастарска општина:	ПРЕКАДИН
Датум ажурности:	14.07.2025. 14:22
Служба:	ПРОКУПЉЕ
Извор податка:	ПРОКУПЉЕ, ЈЕ

1. Подаци о парцели - А лист

Потес / Улица:	ЛАБУРЕ
Број парцеле:	265
Површина m²:	2568
Број извода (*):	605

Подаци о делу парцеле

Број дела:	1
Врста земљишта:	ПОЉОПРИВРЕДНО ЗЕМЉИШТЕ
Култура:	ЛИВАДА 2. КЛАСЕ
Површина m²:	2568

Имаоци права на парцели - Б лист

Назив:	СТАМЕНКОВИЋ (ЖИВОЈИН) ЗОРАН
Адреса:	ПРЕКАДИН, ПРОКУПЉЕ
Матични број лица:	2310963800025
Врста права:	СВОЈИНА
Облик својине:	ПРИВАТНА
Удео:	1/2
Назив:	СТАМЕНКОВИЋ (ЖИВОЈИН) САША
Адреса:	НОВИ САД, ДРАГИШЕ БРАШОВАНА 6
Матични број лица:	1404965800058
Врста права:	СВОЈИНА
Облик својине:	ПРИВАТНА
Удео:	1/2

Терети на парцели - Г лист

*** Нема терета ***

Напомена (терет парцела)

*** Нема напомене ***

* Ранији број листа непокретности.

НАПОМЕНА: Сходно члану 18. Закона о републичким административним таксама и члану 6. Уредбе о условима издавања извода из листа непокретности и листа вода из ГКИС-а, без накнаде се издаје извод из листа непокретности: органима, организацијама и институцијама Републике Србије, аутономних покрајина, односно јединица локалне самоуправе, организацијама обавезног социјалног осигурања, установама

основаних од стране Републике Србије, аутономних покрајина, односно јединица локалне самоуправе, Црквама и верским заједницама, Црвеном крсту Србије, дипломатско-конзуларним представништвима страних држава, под условом узајамности, јавним бележницима, геодетским организацијама и привредним друштвима и предузетницима уписаним у Регистар посредника у промету и закупу непокретности, и исти се дигитално преузимају преко сервисне магистрале државних органа и електронских сервиса РГЗ-а.

Република Србија
Републички геодетски завод
Геодетско-катастарски информациони систем

katastar.rgz.gov.rs/eKatastar | 15.07.2025. 14:01:10

ИЗВОД ИЗ БАЗЕ ПОДАТАКА КАТАСТРА НЕПОКРЕТНОСТИ

Подаци о непокретности	**fd0dfaa8-d914-49de-80e9-3decd5ee0204**
Матични број општине:	70998
Општина:	ПРОКУПЉЕ
Матични број катастарске општине:	735914
Катастарска општина:	ПРЕКАДИН
Датум ажурности:	14.07.2025. 14:22
Служба:	ПРОКУПЉЕ
Извор податка:	ПРОКУПЉЕ, ЈЕ

1. Подаци о парцели - А лист

Потес / Улица:	ЛАБУРЕ
Број парцеле:	266
Површина m²:	4024
Број извода (*):	287

Подаци о делу парцеле

Број дела:	1
Врста земљишта:	ПОЉОПРИВРЕДНО ЗЕМЉИШТЕ
Култура:	ЛИВАДА 2. КЛАСЕ
Површина m²:	4024

Имаоци права на парцели - Б лист

Назив:	РЕПУБЛИКА СРБИЈА
Адреса:	БЕОГРАД,
Матични број лица:	0000000031043
Врста права:	СВОЈИНА
Облик својине:	ЈАВНА СВОЈИНА
Удео:	1/1

Терети на парцели - Г лист

*** Нема терета ***

Напомена (терет парцела)

*** Нема напомене ***

* Ранији број листа непокретности.

НАПОМЕНА: Сходно члану 18. Закона о републичким административним таксама и члану 6. Уредбе о условима издавања извода из листа непокретности и листа вода из ГКИС-а, без накнаде се издаје извод из листа непокретности: органима, организацијама и институцијама Републике Србије, аутономних покрајина, односно јединица локалне самоуправе, организацијама обавезног социјалног осигурања, установама основаних од стране Републике Србије, аутономних покрајина, односно јединица локалне самоуправе, Црквама и верским заједницама, Црвеном крсту Србије, дипломатско-конзуларним представништвима страних држава, под условом узајамности, јавним бележницима, геодетским организацијама и привредним друштвима и предузетницима уписаним у Регистар посредника у промету и закупу непокретности, и исти се дигитално преузимају преко сервисне магистрале државних органа и електронских сервиса РГЗ-а.

Република Србија
Републички геодетски завод
Геодетско-катастарски информациони систем

katastar.rgz.gov.rs/eKatastar | 15.07.2025. 14:00:06

ИЗВОД ИЗ БАЗЕ ПОДАТАКА КАТАСТРА НЕПОКРЕТНОСТИ

Подаци о непокретности	**61cc52aa-4f4d-4519-9af6-a5e43db33c64**
Матични број општине:	70998
Општина:	ПРОКУПЉЕ
Матични број катастарске општине:	735914
Катастарска општина:	ПРЕКАДИН
Датум ажурности:	14.07.2025. 14:22
Служба:	ПРОКУПЉЕ
Извор податка:	ПРОКУПЉЕ, ЈЕ

1. Подаци о парцели - А лист

Потес / Улица:	ЛАБУРЕ
Број парцеле:	2247
Површина m²:	4147
Број извода (*):	136

Подаци о делу парцеле

Број дела:	1
Врста земљишта:	ОСТАЛО ЗЕМЉИШТЕ
Култура:	РЕКА
Површина m²:	4147

Имаоци права на парцели - Б лист

Назив:	РЕПУБЛИКА СРБИЈА
Адреса:	БЕОГРАД,
Матични број лица:	0000000031043
Врста права:	СВОЈИНА
Облик својине:	ЈАВНА СВОЈИНА
Удео:	1/1

Терети на парцели - Г лист

*** Нема терета ***

Напомена (терет парцела)

*** Нема напомене ***

* Ранији број листа непокретности.

НАПОМЕНА: Сходно члану 18. Закона о републичким административним таксама и члану 6. Уредбе о условима издавања извода из листа непокретности и листа вода из ГКИС-а, без накнаде се издаје извод из листа непокретности: органима, организацијама и институцијама Републике Србије, аутономних покрајина, односно јединица локалне самоуправе, организацијама обавезног социјалног осигурања, установама основаних од стране Републике Србије, аутономних покрајина, односно јединица локалне самоуправе, Црквама и верским заједницама, Црвеном крсту Србије, дипломатско-конзуларним представништвима страних држава, под условом узајамности, јавним бележницима, геодетским организацијама и привредним друштвима и предузетницима уписаним у Регистар посредника у промету и закупу непокретности, и исти се дигитално преузимају преко сервисне магистрале државних органа и електронских сервиса РГЗ-а.

Република Србија
Републички геодетски завод
Геодетско-катастарски информациони систем

katastar.rgz.gov.rs/eKatastar | 15.07.2025. 15:14:10

ИЗВОД ИЗ БАЗЕ ПОДАТАКА КАТАСТРА НЕПОКРЕТНОСТИ

Подаци о непокретности	**b4a319dd-a2d8-452d-aba9-95551e3b5398**
Матични број општине:	70998
Општина:	ПРОКУПЉЕ
Матични број катастарске општине:	735469
Катастарска општина:	БРЕСНИЧИЋ
Датум ажурности:	14.07.2025. 14:22
Служба:	ПРОКУПЉЕ
Извор податка:	ПРОКУПЉЕ, ЈЕ

1. Подаци о парцели - А лист

Потес / Улица:	ПОЉЕ
Број парцеле:	2092
Површина m²:	1628
Број извода (*):	596

Подаци о делу парцеле

Број дела:	1
Врста земљишта:	ПОЉОПРИВРЕДНО ЗЕМЉИШТЕ
Култура:	ЊИВА 2. КЛАСЕ
Површина m²:	1628

Имаоци права на парцели - Б лист

Назив:	ДУБОВАЦ ЉИЉАНА
Адреса:	БЕОГРАД, АДМИРАЛА ГЕПРАТА 1 А
Врста права:	СВОЈИНА
Облик својине:	ПРИВАТНА
Удео:	1/1

Терети на парцели - Г лист

*** Нема терета ***

Напомена (терет парцела)

*** Нема напомене ***

* Ранији број листа непокретности.

НАПОМЕНА: Сходно члану 18. Закона о републичким административним таксама и члану 6. Уредбе о условима издавања извода из листа непокретности и листа вода из ГКИС-а, без накнаде се издаје извод из листа непокретности: органима, организацијама и институцијама Републике Србије, аутономних покрајина, односно јединица локалне самоуправе, организацијама обавезног социјалног осигурања, установама основаних од стране Републике Србије, аутономних покрајина, односно јединица локалне самоуправе, Црквама и верским заједницама, Црвеном крсту Србије, дипломатско-конзуларним представништвима страних држава, под условом узајамности, јавним бележницима, геодетским организацијама и привредним друштвима и предузетницима уписаним у Регистар посредника у промету и закупу непокретности, и исти се дигитално преузимају преко сервисне магистрале државних органа и електронских сервиса РГЗ-а.

Република Србија
Републички геодетски завод
Геодетско-катастарски информациони систем

katastar.rgz.gov.rs/eKatastar | 15.07.2025. 15:14:36

ИЗВОД ИЗ БАЗЕ ПОДАТАКА КАТАСТРА НЕПОКРЕТНОСТИ

Подаци о непокретности	**e420f0bc-bd71-4721-9697-94147fd5affe**
Матични број општине:	70998
Општина:	ПРОКУПЉЕ
Матични број катастарске општине:	735469
Катастарска општина:	БРЕСНИЧИЋ
Датум ажурности:	14.07.2025. 14:22
Служба:	ПРОКУПЉЕ
Извор податка:	ПРОКУПЉЕ, ЈЕ

1. Подаци о парцели - А лист

Потес / Улица:	ПОЉЕ
Број парцеле:	2095
Површина m²:	1792
Број извода (*):	800

Подаци о делу парцеле

Број дела:	1
Врста земљишта:	ПОЉОПРИВРЕДНО ЗЕМЉИШТЕ
Култура:	ЊИВА 2. КЛАСЕ
Површина m²:	1792

Имаоци права на парцели - Б лист

Назив:	ДАМЊАНОВИЋ (ДРАГОСЛАВ) ЉУБИША
Адреса:	ПРОКУПЉЕ, БРЕСНИЧИЋ ББ
Матични број лица:	1810961733516
Врста права:	СВОЈИНА
Облик својине:	ПРИВАТНА
Удео:	1/1

Терети на парцели - Г лист

*** Нема терета ***

Напомена (терет парцела)

*** Нема напомене ***

* Ранији број листа непокретности.

НАПОМЕНА: Сходно члану 18. Закона о републичким административним таксама и члану 6. Уредбе о условима издавања извода из листа непокретности и листа вода из ГКИС-а, без накнаде се издаје извод из листа непокретности: органима, организацијама и институцијама Републике Србије, аутономних покрајина, односно јединица локалне самоуправе, организацијама обавезног социјалног осигурања, установама основаних од стране Републике Србије, аутономних покрајина, односно јединица локалне самоуправе, Црквама и верским заједницама, Црвеном крсту Србије, дипломатско-конзуларним представништвима страних држава, под условом узајамности, јавним бележницима, геодетским организацијама и привредним друштвима и предузетницима уписаним у Регистар посредника у промету и закупу непокретности, и исти се дигитално преузимају преко сервисне магистрале државних органа и електронских сервиса РГЗ-а.

Република Србија
Републички геодетски завод
Геодетско-катастарски информациони систем

katastar.rgz.gov.rs/eKatastar | 15.07.2025. 15:14:52

ИЗВОД ИЗ БАЗЕ ПОДАТАКА КАТАСТРА НЕПОКРЕТНОСТИ

Подаци о непокретности	**62ee5ceb-7468-4a02-8187-543c5a8cbce5**
Матични број општине:	70998
Општина:	ПРОКУПЉЕ
Матични број катастарске општине:	735469
Катастарска општина:	БРЕСНИЧИЋ
Датум ажурности:	14.07.2025. 14:22
Служба:	ПРОКУПЉЕ
Извор податка:	ПРОКУПЉЕ, ЈЕ

1. Подаци о парцели - А лист

Потес / Улица:	ПОЉЕ
Број парцеле:	2096
Површина m²:	2524
Број извода (*):	800

Подаци о делу парцеле

Број дела:	1
Врста земљишта:	ПОЉОПРИВРЕДНО ЗЕМЉИШТЕ
Култура:	ЊИВА 2. КЛАСЕ
Површина m²:	2524

Имаоци права на парцели - Б лист

Назив:	ДАМЊАНОВИЋ (ДРАГОСЛАВ) ЉУБИША
Адреса:	ПРОКУПЉЕ, БРЕСНИЧИЋ ББ
Матични број лица:	1810961733516
Врста права:	СВОЈИНА
Облик својине:	ПРИВАТНА
Удео:	1/1

Терети на парцели - Г лист

*** Нема терета ***

Напомена (терет парцела)

*** Нема напомене ***

* Ранији број листа непокретности.

НАПОМЕНА: Сходно члану 18. Закона о републичким административним таксама и члану 6. Уредбе о условима издавања извода из листа непокретности и листа вода из ГКИС-а, без накнаде се издаје извод из листа непокретности: органима, организацијама и институцијама Републике Србије, аутономних покрајина, односно јединица локалне самоуправе, организацијама обавезног социјалног осигурања, установама основаних од стране Републике Србије, аутономних покрајина, односно јединица локалне самоуправе, Црквама и верским заједницама, Црвеном крсту Србије, дипломатско-конзуларним представништвима страних држава, под условом узајамности, јавним бележницима, геодетским организацијама и привредним друштвима и предузетницима уписаним у Регистар посредника у промету и закупу непокретности, и исти се дигитално преузимају преко сервисне магистрале државних органа и електронских сервиса РГЗ-а.

Република Србија
Републички геодетски завод
Геодетско-катастарски информациони систем

katastar.rgz.gov.rs/eKatastar | 15.07.2025. 15:15:12

ИЗВОД ИЗ БАЗЕ ПОДАТАКА КАТАСТРА НЕПОКРЕТНОСТИ

Подаци о непокретности	**2252a83c-f984-42a7-aed6-8f9efcc7f278**
Матични број општине:	70998
Општина:	ПРОКУПЉЕ
Матични број катастарске општине:	735469
Катастарска општина:	БРЕСНИЧИЋ
Датум ажурности:	14.07.2025. 14:22
Служба:	ПРОКУПЉЕ
Извор податка:	ПРОКУПЉЕ, ЈЕ

1. Подаци о парцели - А лист

Потес / Улица:	ПОЉЕ
Број парцеле:	2098
Површина m²:	4205
Број извода (*):	532

Подаци о делу парцеле

Број дела:	1
Врста земљишта:	ПОЉОПРИВРЕДНО ЗЕМЉИШТЕ
Култура:	ЛИВАДА 2. КЛАСЕ
Површина m²:	4205

Имаоци права на парцели - Б лист

Назив:	КИЛИБАРДА (ДРАШКО) НИКОЛА
Адреса:	ПРОКУПЉЕ, СТОЈАНА НОВАКОВИЋА 5
Матични број лица:	2610987733551
Врста права:	СВОЈИНА
Облик својине:	ПРИВАТНА
Удео:	1/1

Терети на парцели - Г лист

*** Нема терета ***

Напомена (терет парцела)

*** Нема напомене ***

* Ранији број листа непокретности.

НАПОМЕНА: Сходно члану 18. Закона о републичким административним таксама и члану 6. Уредбе о условима издавања извода из листа непокретности и листа вода из ГКИС-а, без накнаде се издаје извод из листа непокретности: органима, организацијама и институцијама Републике Србије, аутономних покрајина, односно јединица локалне самоуправе, организацијама обавезног социјалног осигурања, установама основаних од стране Републике Србије, аутономних покрајина, односно јединица локалне самоуправе, Црквама и верским заједницама, Црвеном крсту Србије, дипломатско-конзуларним представништвима страних држава, под условом узајамности, јавним бележницима, геодетским организацијама и привредним друштвима и предузетницима уписаним у Регистар посредника у промету и закупу непокретности, и исти се дигитално преузимају преко сервисне магистрале државних органа и електронских сервиса РГЗ-а.

Република Србија
Републички геодетски завод
Геодетско-катастарски информациони систем

katastar.rgz.gov.rs/eKatastar | 15.07.2025. 15:15:32

ИЗВОД ИЗ БАЗЕ ПОДАТАКА КАТАСТРА НЕПОКРЕТНОСТИ

Подаци о непокретности	**2345a7d1-8cd0-4883-943f-028aa18ed913**
Матични број општине:	70998
Општина:	ПРОКУПЉЕ
Матични број катастарске општине:	735469
Катастарска општина:	БРЕСНИЧИЋ
Датум ажурности:	14.07.2025. 14:22
Служба:	ПРОКУПЉЕ
Извор податка:	ПРОКУПЉЕ, ЈЕ

1. Подаци о парцели - А лист

Потес / Улица:	ПОЉЕ
Број парцеле:	2099
Површина m²:	1471
Број извода (*):	537

Подаци о делу парцеле

Број дела:	1
Врста земљишта:	ПОЉОПРИВРЕДНО ЗЕМЉИШТЕ
Култура:	ЊИВА 3. КЛАСЕ
Површина m²:	1471

Имаоци права на парцели - Б лист

Назив:	ДАМЊАНОВИЋ (МИЛУТИН) МИЈОДРАГ
Адреса:	ПРОКУПЉЕ, ЈУГ БОГДАНОВА 101
Матични број лица:	2209937733546
Врста права:	СВОЈИНА
Облик својине:	ПРИВАТНА
Удео:	1/1

Терети на парцели - Г лист

*** Нема терета ***

Напомена (терет парцела)

*** Нема напомене ***

* Ранији број листа непокретности.

НАПОМЕНА: Сходно члану 18. Закона о републичким административним таксама и члану 6. Уредбе о условима издавања извода из листа непокретности и листа вода из ГКИС-а, без накнаде се издаје извод из листа непокретности: органима, организацијама и институцијама Републике Србије, аутономних покрајина, односно јединица локалне самоуправе, организацијама обавезног социјалног осигурања, установама основаних од стране Републике Србије, аутономних покрајина, односно јединица локалне самоуправе, Црквама и верским заједницама, Црвеном крсту Србије, дипломатско-конзуларним представништвима страних држава, под условом узајамности, јавним бележницима, геодетским организацијама и привредним друштвима и предузетницима уписаним у Регистар посредника у промету и закупу непокретности, и исти се дигитално преузимају преко сервисне магистрале државних органа и електронских сервиса РГЗ-а.

Република Србија
Републички геодетски завод
Геодетско-катастарски информациони систем

katastar.rgz.gov.rs/eKatastar | 15.07.2025. 15:15:51

ИЗВОД ИЗ БАЗЕ ПОДАТАКА КАТАСТРА НЕПОКРЕТНОСТИ

Подаци о непокретности	**58944f35-c50b-43c9-b39e-73f68fbacdbd**
Матични број општине:	70998
Општина:	ПРОКУПЉЕ
Матични број катастарске општине:	735469
Катастарска општина:	БРЕСНИЧИЋ
Датум ажурности:	14.07.2025. 14:22
Служба:	ПРОКУПЉЕ
Извор податка:	ПРОКУПЉЕ, ЈЕ

1. Подаци о парцели - А лист

Потес / Улица:	ПОЉЕ
Број парцеле:	2102
Површина m²:	1431
Број извода (*):	428

Подаци о делу парцеле

Број дела:	1
Врста земљишта:	ПОЉОПРИВРЕДНО ЗЕМЉИШТЕ
Култура:	ЊИВА 3. КЛАСЕ
Површина m²:	1431

Имаоци права на парцели - Б лист

Назив:	ДАМЊАНОВИЋ (МИЛАН) ПРЕДРАГ
Адреса:	БЕОГРАД, -ПАЛИЛУЛА, БРАНКА МИЉКОВИЋА 22 3
Матични број лица:	0712967710563
Врста права:	СВОЈИНА
Облик својине:	ПРИВАТНА
Удео:	2/3
Назив:	ДАМЊАНОВИЋ (СЛОБОДАН) МИЛИСАВ
Адреса:	НИШ, ОЗРЕНСКА 62
Матични број лица:	2007942730146
Врста права:	СВОЈИНА
Облик својине:	ПРИВАТНА
Удео:	1/3

Терети на парцели - Г лист

*** Нема терета ***

Напомена (терет парцела)

*** Нема напомене ***

* Ранији број листа непокретности.

НАПОМЕНА: Сходно члану 18. Закона о републичким административним таксама и члану 6. Уредбе о условима издавања извода из листа непокретности и листа вода из ГКИС-а, без накнаде се издаје извод из листа непокретности: органима, организацијама и институцијама Републике Србије, аутономних покрајина, односно јединица локалне самоуправе, организацијама обавезног социјалног осигурања, установама

основаних од стране Републике Србије, аутономних покрајина, односно јединица локалне самоуправе, Црквама и верским заједницама, Црвеном крсту Србије, дипломатско-конзуларним представништвима страних држава, под условом узајамности, јавним бележницима, геодетским организацијама и привредним друштвима и предузетницима уписаним у Регистар посредника у промету и закупу непокретности, и исти се дигитално преузимају преко сервисне магистрале државних органа и електронских сервиса РГЗ-а.

Република Србија
Републички геодетски завод
Геодетско-катастарски информациони систем

katastar.rgz.gov.rs/eKatastar | 15.07.2025. 15:16:08

ИЗВОД ИЗ БАЗЕ ПОДАТАКА КАТАСТРА НЕПОКРЕТНОСТИ

Подаци о непокретности	**24ad76dd-2372-4396-83bf-c6faea670c65**
Матични број општине:	70998
Општина:	ПРОКУПЉЕ
Матични број катастарске општине:	735469
Катастарска општина:	БРЕСНИЧИЋ
Датум ажурности:	14.07.2025. 14:22
Служба:	ПРОКУПЉЕ
Извор податка:	ПРОКУПЉЕ, ЈЕ

1. Подаци о парцели - А лист

Потес / Улица:	ПОЉЕ
Број парцеле:	2103
Површина m²:	2448
Број извода (*):	90

Подаци о делу парцеле

Број дела:	1
Врста земљишта:	ПОЉОПРИВРЕДНО ЗЕМЉИШТЕ
Култура:	ЊИВА 3. КЛАСЕ
Површина m²:	2448

Имаоци права на парцели - Б лист

Назив:	СТАМЕНКОВИЋ (МИРОЉУБ) ИВИЦА
Адреса:	ЗАБЕЛА, ПОЖАРЕВАЦ
Матични број лица:	2811981762016
Врста права:	СВОЈИНА
Облик својине:	ПРИВАТНА
Удео:	1/1

Терети на парцели - Г лист

*** Нема терета ***

Напомена (терет парцела)

*** Нема напомене ***

* Ранији број листа непокретности.

НАПОМЕНА: Сходно члану 18. Закона о републичким административним таксама и члану 6. Уредбе о условима издавања извода из листа непокретности и листа вода из ГКИС-а, без накнаде се издаје извод из листа непокретности: органима, организацијама и институцијама Републике Србије, аутономних покрајина, односно јединица локалне самоуправе, организацијама обавезног социјалног осигурања, установама основаних од стране Републике Србије, аутономних покрајина, односно јединица локалне самоуправе, Црквама и верским заједницама, Црвеном крсту Србије, дипломатско-конзуларним представништвима страних држава, под условом узајамности, јавним бележницима, геодетским организацијама и привредним друштвима и предузетницима уписаним у Регистар посредника у промету и закупу непокретности, и исти се дигитално преузимају преко сервисне магистрале државних органа и електронских сервиса РГЗ-а.

Република Србија
Републички геодетски завод
Геодетско-катастарски информациони систем

katastar.rgz.gov.rs/eKatastar | 15.07.2025. 15:16:26

ИЗВОД ИЗ БАЗЕ ПОДАТАКА КАТАСТРА НЕПОКРЕТНОСТИ

Подаци о непокретности	**7fde9ef0-1e11-4940-aa0e-5e8e1d8dcfbe**
Матични број општине:	70998
Општина:	ПРОКУПЉЕ
Матични број катастарске општине:	735469
Катастарска општина:	БРЕСНИЧИЋ
Датум ажурности:	14.07.2025. 14:22
Служба:	ПРОКУПЉЕ
Извор податка:	ПРОКУПЉЕ, ЈЕ

1. Подаци о парцели - А лист

Потес / Улица:	ПОЉЕ
Број парцеле:	2104/1
Површина m²:	3135
Број извода (*):	124

Подаци о делу парцеле

Број дела:	1
Врста земљишта:	ПОЉОПРИВРЕДНО ЗЕМЉИШТЕ
Култура:	ЊИВА 3. КЛАСЕ
Површина m²:	3135

Имаоци права на парцели - Б лист

Назив:	ЈОВАНОВИЋ ЈЕВДА
Адреса:	БРЕСНИЧИЋ,
Врста права:	СВОЈИНА
Облик својине:	ПРИВАТНА
Удео:	1/1

Терети на парцели - Г лист

*** Нема терета ***

Напомена (терет парцела)

*** Нема напомене ***

* Ранији број листа непокретности.

НАПОМЕНА: Сходно члану 18. Закона о републичким административним таксама и члану 6. Уредбе о условима издавања извода из листа непокретности и листа вода из ГКИС-а, без накнаде се издаје извод из листа непокретности: органима, организацијама и институцијама Републике Србије, аутономних покрајина, односно јединица локалне самоуправе, организацијама обавезног социјалног осигурања, установама основаних од стране Републике Србије, аутономних покрајина, односно јединица локалне самоуправе, Црквама и верским заједницама, Црвеном крсту Србије, дипломатско-конзуларним представништвима страних држава, под условом узајамности, јавним бележницима, геодетским организацијама и привредним друштвима и предузетницима уписаним у Регистар посредника у промету и закупу непокретности, и исти се дигитално преузимају преко сервисне магистрале државних органа и електронских сервиса РГЗ-а.

Република Србија
Републички геодетски завод
Геодетско-катастарски информациони систем

katastar.rgz.gov.rs/eKatastar | 15.07.2025. 15:16:58

ИЗВОД ИЗ БАЗЕ ПОДАТАКА КАТАСТРА НЕПОКРЕТНОСТИ

Подаци о непокретности	**68703020-1662-4df0-a8db-4f58b015ef8a**
Матични број општине:	70998
Општина:	ПРОКУПЉЕ
Матични број катастарске општине:	735469
Катастарска општина:	БРЕСНИЧИЋ
Датум ажурности:	14.07.2025. 14:22
Служба:	ПРОКУПЉЕ
Извор податка:	ПРОКУПЉЕ, ЈЕ

1. Подаци о парцели - А лист

Потес / Улица:	ПОЉЕ
Број парцеле:	2121/1
Површина m²:	1203
Број извода (*):	878

Подаци о делу парцеле

Број дела:	1
Врста земљишта:	ПОЉОПРИВРЕДНО ЗЕМЉИШТЕ
Култура:	ЊИВА 3. КЛАСЕ
Површина m²:	1203

Имаоци права на парцели - Б лист

Назив:	НИКОЛИЋ (МИЛИНКО) ИВАНА
Адреса:	БЕОГРАД, ЧУКАРИЦА, НИШКА 9 В
Матични број лица:	1211990715518
Врста права:	СВОЈИНА
Облик својине:	ПРИВАТНА
Удео:	1/2
Назив:	НИКОЛИЋ (СТОЈАДИН) МИЛЕН
Адреса:	БЕОГРАД, РАКОВИЦА-БОРСКА 11А/28
Матични број лица:	0104959710031
Врста права:	СВОЈИНА
Облик својине:	ПРИВАТНА
Удео:	1/2

Терети на парцели - Г лист

*** Нема терета ***

Напомена (терет парцела)

*** Нема напомене ***

* Ранији број листа непокретности.

НАПОМЕНА: Сходно члану 18. Закона о републичким административним таксама и члану 6. Уредбе о условима издавања извода из листа непокретности и листа вода из ГКИС-а, без накнаде се издаје извод из листа непокретности: органима, организацијама и институцијама Републике Србије, аутономних покрајина, односно јединица локалне самоуправе, организацијама обавезног социјалног осигурања, установама

основаних од стране Републике Србије, аутономних покрајина, односно јединица локалне самоуправе, Црквама и верским заједницама, Црвеном крсту Србије, дипломатско-конзуларним представништвима страних држава, под условом узајамности, јавним бележницима, геодетским организацијама и привредним друштвима и предузетницима уписаним у Регистар посредника у промету и закупу непокретности, и исти се дигитално преузимају преко сервисне магистрале државних органа и електронских сервиса РГЗ-а.

Република Србија
Републички геодетски завод
Геодетско-катастарски информациони систем

katastar.rgz.gov.rs/eKatastar | 15.07.2025. 15:17:23

ИЗВОД ИЗ БАЗЕ ПОДАТАКА КАТАСТРА НЕПОКРЕТНОСТИ

Подаци о непокретности	**f7d547ab-6d09-4794-af28-fce6cf1f0936**
Матични број општине:	70998
Општина:	ПРОКУПЉЕ
Матични број катастарске општине:	735469
Катастарска општина:	БРЕСНИЧИЋ
Датум ажурности:	14.07.2025. 14:22
Служба:	ПРОКУПЉЕ
Извор податка:	ПРОКУПЉЕ, ЈЕ

1. Подаци о парцели - А лист

Потес / Улица:	ПОЉЕ
Број парцеле:	2122/1
Површина m²:	1975
Број извода (*):	138

Подаци о делу парцеле

Број дела:	1
Врста земљишта:	ПОЉОПРИВРЕДНО ЗЕМЉИШТЕ
Култура:	ЊИВА 3. КЛАСЕ
Површина m²:	1975

Имаоци права на парцели - Б лист

Назив:	ДИМИТРИЈЕВИЋ (ДРАГАН) БРАНИСЛАВ
Адреса:	БРЕСНИЧИЋ,
Врста права:	СВОЈИНА
Облик својине:	ПРИВАТНА
Удео:	1/1

Терети на парцели - Г лист

*** Нема терета ***

Напомена (терет парцела)

*** Нема напомене ***

* Ранији број листа непокретности.

НАПОМЕНА: Сходно члану 18. Закона о републичким административним таксама и члану 6. Уредбе о условима издавања извода из листа непокретности и листа вода из ГКИС-а, без накнаде се издаје извод из листа непокретности: органима, организацијама и институцијама Републике Србије, аутономних покрајина, односно јединица локалне самоуправе, организацијама обавезног социјалног осигурања, установама основаних од стране Републике Србије, аутономних покрајина, односно јединица локалне самоуправе, Црквама и верским заједницама, Црвеном крсту Србије, дипломатско-конзуларним представништвима страних држава, под условом узајамности, јавним бележницима, геодетским организацијама и привредним друштвима и предузетницима уписаним у Регистар посредника у промету и закупу непокретности, и исти се дигитално преузимају преко сервисне магистрале државних органа и електронских сервиса РГЗ-а.

Република Србија
Републички геодетски завод
Геодетско-катастарски информациони систем

katastar.rgz.gov.rs/eKatastar | 15.07.2025. 15:17:43

ИЗВОД ИЗ БАЗЕ ПОДАТАКА КАТАСТРА НЕПОКРЕТНОСТИ

Подаци о непокретности	**d637b0de-fb28-4785-910b-ffe1ae48ac4a**
Матични број општине:	70998
Општина:	ПРОКУПЉЕ
Матични број катастарске општине:	735469
Катастарска општина:	БРЕСНИЧИЋ
Датум ажурности:	14.07.2025. 14:22
Служба:	ПРОКУПЉЕ
Извор податка:	ПРОКУПЉЕ, ЈЕ

1. Подаци о парцели - А лист

Потес / Улица:	ПОЉЕ
Број парцеле:	2123
Површина m²:	639
Број извода (*):	752

Подаци о делу парцеле

Број дела:	1
Врста земљишта:	ПОЉОПРИВРЕДНО ЗЕМЉИШТЕ
Култура:	ЊИВА 3. КЛАСЕ
Површина m²:	639

Имаоци права на парцели - Б лист

Назив:	ТОДОРОВИЋ (СТАНКО) РАДОСЛАВ
Адреса:	БЕОГРАД, ВИДИКОВАЧКИ ВЕНАЦ 5/II/12
Матични број лица:	0507936710147
Врста права:	СВОЈИНА
Облик својине:	ПРИВАТНА
Удео:	1/1

Терети на парцели - Г лист

*** Нема терета ***

Напомена (терет парцела)

*** Нема напомене ***

* Ранији број листа непокретности.

НАПОМЕНА: Сходно члану 18. Закона о републичким административним таксама и члану 6. Уредбе о условима издавања извода из листа непокретности и листа вода из ГКИС-а, без накнаде се издаје извод из листа непокретности: органима, организацијама и институцијама Републике Србије, аутономних покрајина, односно јединица локалне самоуправе, организацијама обавезног социјалног осигурања, установама основаних од стране Републике Србије, аутономних покрајина, односно јединица локалне самоуправе, Црквама и верским заједницама, Црвеном крсту Србије, дипломатско-конзуларним представништвима страних држава, под условом узајамности, јавним бележницима, геодетским организацијама и привредним друштвима и предузетницима уписаним у Регистар посредника у промету и закупу непокретности, и исти се дигитално преузимају преко сервисне магистрале државних органа и електронских сервиса РГЗ-а.

Република Србија
Републички геодетски завод
Геодетско-катастарски информациони систем

katastar.rgz.gov.rs/eKatastar | 15.07.2025. 15:17:59

ИЗВОД ИЗ БАЗЕ ПОДАТАКА КАТАСТРА НЕПОКРЕТНОСТИ

Подаци о непокретности	**7417c814-7189-4c14-a568-4c0f69ffa47a**
Матични број општине:	70998
Општина:	ПРОКУПЉЕ
Матични број катастарске општине:	735469
Катастарска општина:	БРЕСНИЧИЋ
Датум ажурности:	14.07.2025. 14:22
Служба:	ПРОКУПЉЕ
Извор податка:	ПРОКУПЉЕ, ЈЕ

1. Подаци о парцели - А лист

Потес / Улица:	ПОЉЕ
Број парцеле:	2129
Површина m²:	645
Број извода (*):	709

Подаци о делу парцеле

Број дела:	1
Врста земљишта:	ПОЉОПРИВРЕДНО ЗЕМЉИШТЕ
Култура:	ЊИВА 3. КЛАСЕ
Површина m²:	645

Имаоци права на парцели - Б лист

Назив:	КРСТИЋ (ВУКОЈЕ) ВЕРКА
Адреса:	БРЕСНИЧИЋ,
Врста права:	ДРЖАЛАЦ
Облик својине:	ПРИВАТНА
Удео:	1/6
Назив:	ТОДОРОВИЋ ВЕРА
Адреса:	ВОДИЦЕ,
Врста права:	ДРЖАЛАЦ
Облик својине:	ПРИВАТНА
Удео:	1/6
Назив:	ТОДОРОВИЋ (ВУКОЈЕ) АЛЕКСАНДАР
Адреса:	НИШ, БУЛЕВАР ЛЕЊИНА 4
Матични број лица:	2804935730022
Врста права:	ДРЖАЛАЦ
Облик својине:	ПРИВАТНА
Удео:	2/6
Назив:	ТОДОРОВИЋ (ВУКОЈЕ) ДРАГИША
Адреса:	ЗЕМУН, ОХРИДСКА 1
Матични број лица:	2805937714039
Врста права:	ДРЖАЛАЦ

Облик својине:	ПРИВАТНА
Удео:	2/6

Терети на парцели - Г лист

*** Нема терета ***

Напомена (терет парцела)

*** Нема напомене ***

* Ранији број листа непокретности.

НАПОМЕНА: Сходно члану 18. Закона о републичким административним таксама и члану 6. Уредбе о условима издавања извода из листа непокретности и листа вода из ГКИС-а, без накнаде се издаје извод из листа непокретности: органима, организацијама и институцијама Републике Србије, аутономних покрајина, односно јединица локалне самоуправе, организацијама обавезног социјалног осигурања, установама основаних од стране Републике Србије, аутономних покрајина, односно јединица локалне самоуправе, Црквама и верским заједницама, Црвеном крсту Србије, дипломатско-конзуларним представништвима страних држава, под условом узајамности, јавним бележницима, геодетским организацијама и привредним друштвима и предузетницима уписаним у Регистар посредника у промету и закупу непокретности, и исти се дигитално преузимају преко сервисне магистрале државних органа и електронских сервиса РГЗ-а.

Република Србија
Републички геодетски завод
Геодетско-катастарски информациони систем

katastar.rgz.gov.rs/eKatastar | 15.07.2025. 15:18:13

ИЗВОД ИЗ БАЗЕ ПОДАТАКА КАТАСТРА НЕПОКРЕТНОСТИ

Подаци о непокретности	**3539f277-9ad6-43e0-9d86-3c0eb3fc8557**
Матични број општине:	70998
Општина:	ПРОКУПЉЕ
Матични број катастарске општине:	735469
Катастарска општина:	БРЕСНИЧИЋ
Датум ажурности:	14.07.2025. 14:22
Служба:	ПРОКУПЉЕ
Извор податка:	ПРОКУПЉЕ, ЈЕ

1. Подаци о парцели - А лист

Потес / Улица:	ПОЉЕ
Број парцеле:	2130
Површина m²:	523
Број извода (*):	336

Подаци о делу парцеле

Број дела:	1
Врста земљишта:	ПОЉОПРИВРЕДНО ЗЕМЉИШТЕ
Култура:	ЊИВА 3. КЛАСЕ
Површина m²:	523

Имаоци права на парцели - Б лист

Назив:	ТОДОРОВИЋ (СРБОЉУБ) ЂУРА
Адреса:	БРЕСНИЧИЋ,
Матични број лица:	0107957733521
Врста права:	СВОЈИНА
Облик својине:	ПРИВАТНА
Удео:	1/1

Терети на парцели - Г лист

*** Нема терета ***

Напомена (терет парцела)

*** Нема напомене ***

* Ранији број листа непокретности.

НАПОМЕНА: Сходно члану 18. Закона о републичким административним таксама и члану 6. Уредбе о условима издавања извода из листа непокретности и листа вода из ГКИС-а, без накнаде се издаје извод из листа непокретности: органима, организацијама и институцијама Републике Србије, аутономних покрајина, односно јединица локалне самоуправе, организацијама обавезног социјалног осигурања, установама основаних од стране Републике Србије, аутономних покрајина, односно јединица локалне самоуправе, Црквама и верским заједницама, Црвеном крсту Србије, дипломатско-конзуларним представништвима страних држава, под условом узајамности, јавним бележницима, геодетским организацијама и привредним друштвима и предузетницима уписаним у Регистар посредника у промету и закупу непокретности, и исти се дигитално преузимају преко сервисне магистрале државних органа и електронских сервиса РГЗ-а.

Република Србија
Републички геодетски завод
Геодетско-катастарски информациони систем

katastar.rgz.gov.rs/eKatastar | 15.07.2025. 15:18:28

ИЗВОД ИЗ БАЗЕ ПОДАТАКА КАТАСТРА НЕПОКРЕТНОСТИ

Подаци о непокретности	**78e3222d-fb09-4710-8c0c-7635c78842c8**
Матични број општине:	70998
Општина:	ПРОКУПЉЕ
Матични број катастарске општине:	735469
Катастарска општина:	БРЕСНИЧИЋ
Датум ажурности:	14.07.2025. 14:22
Служба:	ПРОКУПЉЕ
Извор податка:	ПРОКУПЉЕ, ЈЕ

1. Подаци о парцели - А лист

Потес / Улица:	ПОЉЕ
Број парцеле:	2145
Површина m²:	966
Број извода (*):	336

Подаци о делу парцеле

Број дела:	1
Врста земљишта:	ПОЉОПРИВРЕДНО ЗЕМЉИШТЕ
Култура:	ЊИВА 4. КЛАСЕ
Површина m²:	966

Имаоци права на парцели - Б лист

Назив:	ТОДОРОВИЋ (СРБОЉУБ) ЂУРА
Адреса:	БРЕСНИЧИЋ,
Матични број лица:	0107957733521
Врста права:	СВОЈИНА
Облик својине:	ПРИВАТНА
Удео:	1/1

Терети на парцели - Г лист

*** Нема терета ***

Напомена (терет парцела)

*** Нема напомене ***

* Ранији број листа непокретности.

НАПОМЕНА: Сходно члану 18. Закона о републичким административним таксама и члану 6. Уредбе о условима издавања извода из листа непокретности и листа вода из ГКИС-а, без накнаде се издаје извод из листа непокретности: органима, организацијама и институцијама Републике Србије, аутономних покрајина, односно јединица локалне самоуправе, организацијама обавезног социјалног осигурања, установама основаних од стране Републике Србије, аутономних покрајина, односно јединица локалне самоуправе, Црквама и верским заједницама, Црвеном крсту Србије, дипломатско-конзуларним представништвима страних држава, под условом узајамности, јавним бележницима, геодетским организацијама и привредним друштвима и предузетницима уписаним у Регистар посредника у промету и закупу непокретности, и исти се дигитално преузимају преко сервисне магистрале државних органа и електронских сервиса РГЗ-а.

Република Србија
Републички геодетски завод
Геодетско-катастарски информациони систем

katastar.rgz.gov.rs/eKatastar | 15.07.2025. 15:18:53

ИЗВОД ИЗ БАЗЕ ПОДАТАКА КАТАСТРА НЕПОКРЕТНОСТИ

Подаци о непокретности	**3b7843b8-8e69-499e-bbc1-36732ea11eb7**
Матични број општине:	70998
Општина:	ПРОКУПЉЕ
Матични број катастарске општине:	735469
Катастарска општина:	БРЕСНИЧИЋ
Датум ажурности:	14.07.2025. 14:22
Служба:	ПРОКУПЉЕ
Извор податка:	ПРОКУПЉЕ, ЈЕ

1. Подаци о парцели - А лист

Потес / Улица:	ПОЉЕ
Број парцеле:	2148/1
Површина m²:	695
Број извода (*):	526

Подаци о делу парцеле

Број дела:	1
Врста земљишта:	ПОЉОПРИВРЕДНО ЗЕМЉИШТЕ
Култура:	ЊИВА 3. КЛАСЕ
Површина m²:	695

Имаоци права на парцели - Б лист

Назив:	ОБРАДОВИЋ (СВЕТИСЛАВ) ВЕЛИБОР
Адреса:	БРЕСНИЧИЋ,
Матични број лица:	0510944910016
Врста права:	СВОЈИНА
Облик својине:	ПРИВАТНА
Удео:	1/2
Назив:	ОБРАДОВИЋ (СВЕТИСЛАВ) ХРИСТИФОР
Адреса:	ОБИЛИЋ, ПРВОМАЈСКА
Матични број лица:	1004939911218
Врста права:	СВОЈИНА
Облик својине:	ПРИВАТНА
Удео:	1/2

Терети на парцели - Г лист

*** Нема терета ***

Напомена (терет парцела)

*** Нема напомене ***

* Ранији број листа непокретности.

НАПОМЕНА: Сходно члану 18. Закона о републичким административним таксама и члану 6. Уредбе о условима издавања извода из листа непокретности и листа вода из ГКИС-а, без накнаде се издаје извод из листа непокретности: органима, организацијама и институцијама Републике Србије, аутономних покрајина, односно јединица локалне самоуправе, организацијама обавезног социјалног осигурања, установама

основаних од стране Републике Србије, аутономних покрајина, односно јединица локалне самоуправе, Црквама и верским заједницама, Црвеном крсту Србије, дипломатско-конзуларним представништвима страних држава, под условом узајамности, јавним бележницима, геодетским организацијама и привредним друштвима и предузетницима уписаним у Регистар посредника у промету и закупу непокретности, и исти се дигитално преузимају преко сервисне магистрале државних органа и електронских сервиса РГЗ-а.

Република Србија
Републички геодетски завод
Геодетско-катастарски информациони систем

katastar.rgz.gov.rs/eKatastar | 15.07.2025. 15:21:08

ИЗВОД ИЗ БАЗЕ ПОДАТАКА КАТАСТРА НЕПОКРЕТНОСТИ

Подаци о непокретности	**79c83f98-5ecc-4972-baea-feb6a2b724c8**
Матични број општине:	70998
Општина:	ПРОКУПЉЕ
Матични број катастарске општине:	735469
Катастарска општина:	БРЕСНИЧИЋ
Датум ажурности:	14.07.2025. 14:22
Служба:	ПРОКУПЉЕ
Извор податка:	ПРОКУПЉЕ, ЈЕ

1. Подаци о парцели - А лист

Потес / Улица:	ПОЉЕ
Број парцеле:	2085/2
Површина m²:	605
Број извода (*):	118

Подаци о делу парцеле

Број дела:	1
Врста земљишта:	ПОЉОПРИВРЕДНО ЗЕМЉИШТЕ
Култура:	ПАШЊАК 4. КЛАСЕ
Површина m²:	605

Имаоци права на парцели - Б лист

Назив:	ДУБОВАЦ ТОМАНИЈА
Адреса:	ДОЊА КОЊУША,
Врста права:	СВОЈИНА
Облик својине:	ПРИВАТНА
Удео:	1/1

Терети на парцели - Г лист

*** Нема терета ***

Напомена (терет парцела)

*** Нема напомене ***

* Ранији број листа непокретности.

НАПОМЕНА: Сходно члану 18. Закона о републичким административним таксама и члану 6. Уредбе о условима издавања извода из листа непокретности и листа вода из ГКИС-а, без накнаде се издаје извод из листа непокретности: органима, организацијама и институцијама Републике Србије, аутономних покрајина, односно јединица локалне самоуправе, организацијама обавезног социјалног осигурања, установама основаних од стране Републике Србије, аутономних покрајина, односно јединица локалне самоуправе, Црквама и верским заједницама, Црвеном крсту Србије, дипломатско-конзуларним представништвима страних држава, под условом узајамности, јавним бележницима, геодетским организацијама и привредним друштвима и предузетницима уписаним у Регистар посредника у промету и закупу непокретности, и исти се дигитално преузимају преко сервисне магистрале државних органа и електронских сервиса РГЗ-а.

Република Србија
Републички геодетски завод
Геодетско-катастарски информациони систем

katastar.rgz.gov.rs/eKatastar | 15.07.2025. 15:22:17

ИЗВОД ИЗ БАЗЕ ПОДАТАКА КАТАСТРА НЕПОКРЕТНОСТИ

Подаци о непокретности	**8083da0c-5844-48f5-9c17-a26572066df9**
Матични број општине:	70998
Општина:	ПРОКУПЉЕ
Матични број катастарске општине:	735469
Катастарска општина:	БРЕСНИЧИЋ
Датум ажурности:	14.07.2025. 14:22
Служба:	ПРОКУПЉЕ
Извор податка:	ПРОКУПЉЕ, ЈЕ

1. Подаци о парцели - А лист

Потес / Улица:	ПОЉЕ
Број парцеле:	2086/3
Површина m²:	842
Број извода (*):	118

Подаци о делу парцеле

Број дела:	1
Врста земљишта:	ПОЉОПРИВРЕДНО ЗЕМЉИШТЕ
Култура:	ЊИВА 4. КЛАСЕ
Површина m²:	150

Имаоци права на парцели - Б лист

Назив:	ДУБОВАЦ ТОМАНИЈА
Адреса:	ДОЊА КОЊУША,
Врста права:	СВОЈИНА
Облик својине:	ПРИВАТНА
Удео:	1/1

Терети на парцели - Г лист

*** Нема терета ***

Напомена (терет парцела)

*** Нема напомене ***

* Ранији број листа непокретности.

НАПОМЕНА: Сходно члану 18. Закона о републичким административним таксама и члану 6. Уредбе о условима издавања извода из листа непокретности и листа вода из ГКИС-а, без накнаде се издаје извод из листа непокретности: органима, организацијама и институцијама Републике Србије, аутономних покрајина, односно јединица локалне самоуправе, организацијама обавезног социјалног осигурања, установама основаних од стране Републике Србије, аутономних покрајина, односно јединица локалне самоуправе, Црквама и верским заједницама, Црвеном крсту Србије, дипломатско-конзуларним представништвима страних држава, под условом узајамности, јавним бележницима, геодетским организацијама и привредним друштвима и предузетницима уписаним у Регистар посредника у промету и закупу непокретности, и исти се дигитално преузимају преко сервисне магистрале државних органа и електронских сервиса РГЗ-а.

Република Србија
Републички геодетски завод
Геодетско-катастарски информациони систем

katastar.rgz.gov.rs/eKatastar | 15.07.2025. 15:22:30

ИЗВОД ИЗ БАЗЕ ПОДАТАКА КАТАСТРА НЕПОКРЕТНОСТИ

Подаци о непокретности	**983e3c89-b290-4544-b3bf-fe0f2b545523**
Матични број општине:	70998
Општина:	ПРОКУПЉЕ
Матични број катастарске општине:	735469
Катастарска општина:	БРЕСНИЧИЋ
Датум ажурности:	14.07.2025. 14:22
Служба:	ПРОКУПЉЕ
Извор податка:	ПРОКУПЉЕ, ЈЕ

1. Подаци о парцели - А лист

Потес / Улица:	ПОЉЕ
Број парцеле:	2086/3
Површина m²:	842
Број извода (*):	118

Подаци о делу парцеле

Број дела:	2
Врста земљишта:	ПОЉОПРИВРЕДНО ЗЕМЉИШТЕ
Култура:	ПАШЊАК 4. КЛАСЕ
Површина m²:	692

Имаоци права на парцели - Б лист

Назив:	ДУБОВАЦ ТОМАНИЈА
Адреса:	ДОЊА КОЊУША,
Врста права:	СВОЈИНА
Облик својине:	ПРИВАТНА
Удео:	1/1

Терети на парцели - Г лист

*** Нема терета ***

Напомена (терет парцела)

*** Нема напомене ***

* Ранији број листа непокретности.

НАПОМЕНА: Сходно члану 18. Закона о републичким административним таксама и члану 6. Уредбе о условима издавања извода из листа непокретности и листа вода из ГКИС-а, без накнаде се издаје извод из листа непокретности: органима, организацијама и институцијама Републике Србије, аутономних покрајина, односно јединица локалне самоуправе, организацијама обавезног социјалног осигурања, установама основаних од стране Републике Србије, аутономних покрајина, односно јединица локалне самоуправе, Црквама и верским заједницама, Црвеном крсту Србије, дипломатско-конзуларним представништвима страних држава, под условом узајамности, јавним бележницима, геодетским организацијама и привредним друштвима и предузетницима уписаним у Регистар посредника у промету и закупу непокретности, и исти се дигитално преузимају преко сервисне магистрале државних органа и електронских сервиса РГЗ-а.

Република Србија
Републички геодетски завод
Геодетско-катастарски информациони систем

katastar.rgz.gov.rs/eKatastar | 15.07.2025. 15:21:54

ИЗВОД ИЗ БАЗЕ ПОДАТАКА КАТАСТРА НЕПОКРЕТНОСТИ

Подаци о непокретности	**1142dda0-b677-4a91-949f-7dc2d3ccad3c**
Матични број општине:	70998
Општина:	ПРОКУПЉЕ
Матични број катастарске општине:	735469
Катастарска општина:	БРЕСНИЧИЋ
Датум ажурности:	14.07.2025. 14:22
Служба:	ПРОКУПЉЕ
Извор податка:	ПРОКУПЉЕ, ЈЕ

1. Подаци о парцели - А лист

Потес / Улица:	ПОЉЕ
Број парцеле:	2090
Површина m²:	293
Број извода (*):	800

Подаци о делу парцеле

Број дела:	1
Врста земљишта:	ПОЉОПРИВРЕДНО ЗЕМЉИШТЕ
Култура:	ПАШЊАК 5. КЛАСЕ
Површина m²:	293

Имаоци права на парцели - Б лист

Назив:	ДАМЊАНОВИЋ (ДРАГОСЛАВ) ЉУБИША
Адреса:	ПРОКУПЉЕ, БРЕСНИЧИЋ ББ
Матични број лица:	1810961733516
Врста права:	СВОЈИНА
Облик својине:	ПРИВАТНА
Удео:	1/1

Терети на парцели - Г лист

*** Нема терета ***

Напомена (терет парцела)

*** Нема напомене ***

* Ранији број листа непокретности.

НАПОМЕНА: Сходно члану 18. Закона о републичким административним таксама и члану 6. Уредбе о условима издавања извода из листа непокретности и листа вода из ГКИС-а, без накнаде се издаје извод из листа непокретности: органима, организацијама и институцијама Републике Србије, аутономних покрајина, односно јединица локалне самоуправе, организацијама обавезног социјалног осигурања, установама основаних од стране Републике Србије, аутономних покрајина, односно јединица локалне самоуправе, Црквама и верским заједницама, Црвеном крсту Србије, дипломатско-конзуларним представништвима страних држава, под условом узајамности, јавним бележницима, геодетским организацијама и привредним друштвима и предузетницима уписаним у Регистар посредника у промету и закупу непокретности, и исти се дигитално преузимају преко сервисне магистрале државних органа и електронских сервиса РГЗ-а.

Република Србија
Републички геодетски завод
Геодетско-катастарски информациони систем

katastar.rgz.gov.rs/eKatastar | 15.07.2025. 15:21:39

ИЗВОД ИЗ БАЗЕ ПОДАТАКА КАТАСТРА НЕПОКРЕТНОСТИ

Подаци о непокретности	**c3a1b835-c13f-49e8-87a7-8b72a5308de8**
Матични број општине:	70998
Општина:	ПРОКУПЉЕ
Матични број катастарске општине:	735469
Катастарска општина:	БРЕСНИЧИЋ
Датум ажурности:	14.07.2025. 14:22
Служба:	ПРОКУПЉЕ
Извор податка:	ПРОКУПЉЕ, ЈЕ

1. Подаци о парцели - А лист

Потес / Улица:	ПОЉЕ
Број парцеле:	2091
Површина m²:	327
Број извода (*):	864

Подаци о делу парцеле

Број дела:	1
Врста земљишта:	ПОЉОПРИВРЕДНО ЗЕМЉИШТЕ
Култура:	ПАШЊАК 5. КЛАСЕ
Површина m²:	327

Имаоци права на парцели - Б лист

Назив:	ИЛЕСКИ (ТАШКО) ЖИВКО
Адреса:	БГД. ПАЛИЛУЛА, ДРАГОСЛАВА СРЕЈОВИЋА 56/3/16
Матични број лица:	1609952710514
Врста права:	СВОЈИНА
Облик својине:	ПРИВАТНА
Удео:	1/1

Терети на парцели - Г лист

*** Нема терета ***

Постоји решење на парцели које није коначно.

Напомена (терет парцела)

Датум:	20.05.2025.
Број предмета:	952-02-4-048-61676/2025
Опис:	ЗАБЕЛЕЖБА ДА ПРВОСТЕПЕНА ОДЛУКА БРОЈ 952-02-4-048-61676/2025 НИЈЕ КОНАЧНА.

* Ранији број листа непокретности.

НАПОМЕНА: Сходно члану 18. Закона о републичким административним таксама и члану 6. Уредбе о условима издавања извода из листа непокретности и листа вода из ГКИС-а, без накнаде се издаје извод из листа непокретности: органима, организацијама и институцијама Републике Србије, аутономних покрајина, односно јединица локалне самоуправе, организацијама обавезног социјалног осигурања, установама основаних од стране Републике Србије, аутономних покрајина, односно јединица локалне самоуправе, Црквама и верским заједницама, Црвеном крсту Србије, дипломатско-конзуларним представништвима страних држава, под условом узајамности, јавним бележницима, геодетским организацијама и привредним

друштвима и предузетницима уписаним у Регистар посредника у промету и закупу непокретности, и исти се дигитално преузимају преко сервисне магистрале државних органа и електронских сервиса РГЗ-а.

КАТАСТАРСКО - ТОПОГРАФСКИ ПЛАН

РЕПУБЛИКА СРБИЈА
ГРАД ПРОКУПЉЕ

КАТАСТАРСКО - ТОПОГРАФСКИ ПЛАН

ОБЈЕКАТ: Аутопут Е-80, Ниш - Мердаре, сектор 1 (0+000 - 39+419) од петље "Мерошина" до насеља Плочник
Деоница 4: км 27+096 - км 32+650

лист бр.7

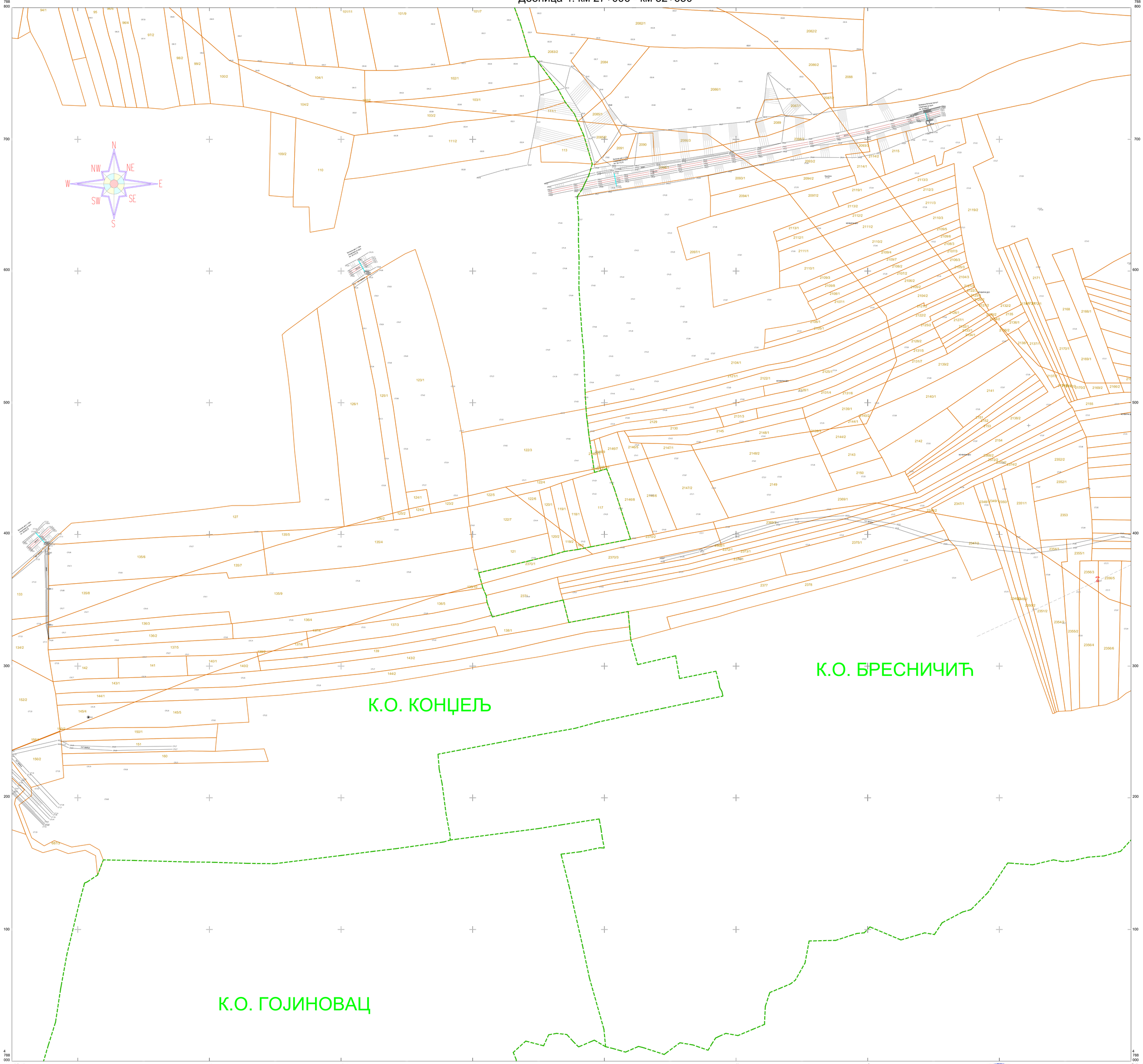

План оверила:
Милица Исаковић, маст.инж.геодезије

Датум мерења топографског плана:
Београд, јул 2024 год.
Датум израде катастарско - топографског плана:
Београд, јун 2026 год.

КАТАСТАРСКЕ ОПШТИНЕ И ВЕЗА ЛИСТОВА
К.О. БРЕСНИЧИЋ
К.О. КОНЏЕЉ

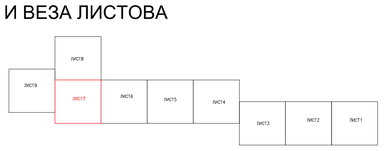

РАЗМЕРА 1:1000

Еквидистанција 1.0m

План израдио:
Институт за путеве АД Београд
Директор:

РЕПУБЛИКА СРБИЈА
ГРАД ПРОКУПЉЕ

КАТАСТАРСКО - ТОПОГРАФСКИ ПЛАН

ОБЈЕКАТ: Аутопут Е-80, Ниш - Мердаре, сектор 1 (0+000 - 39+419) од петље "Мерошина" до насеља Плочник
Деоница 4: км 27+096 - км 32+650

лист бр.8

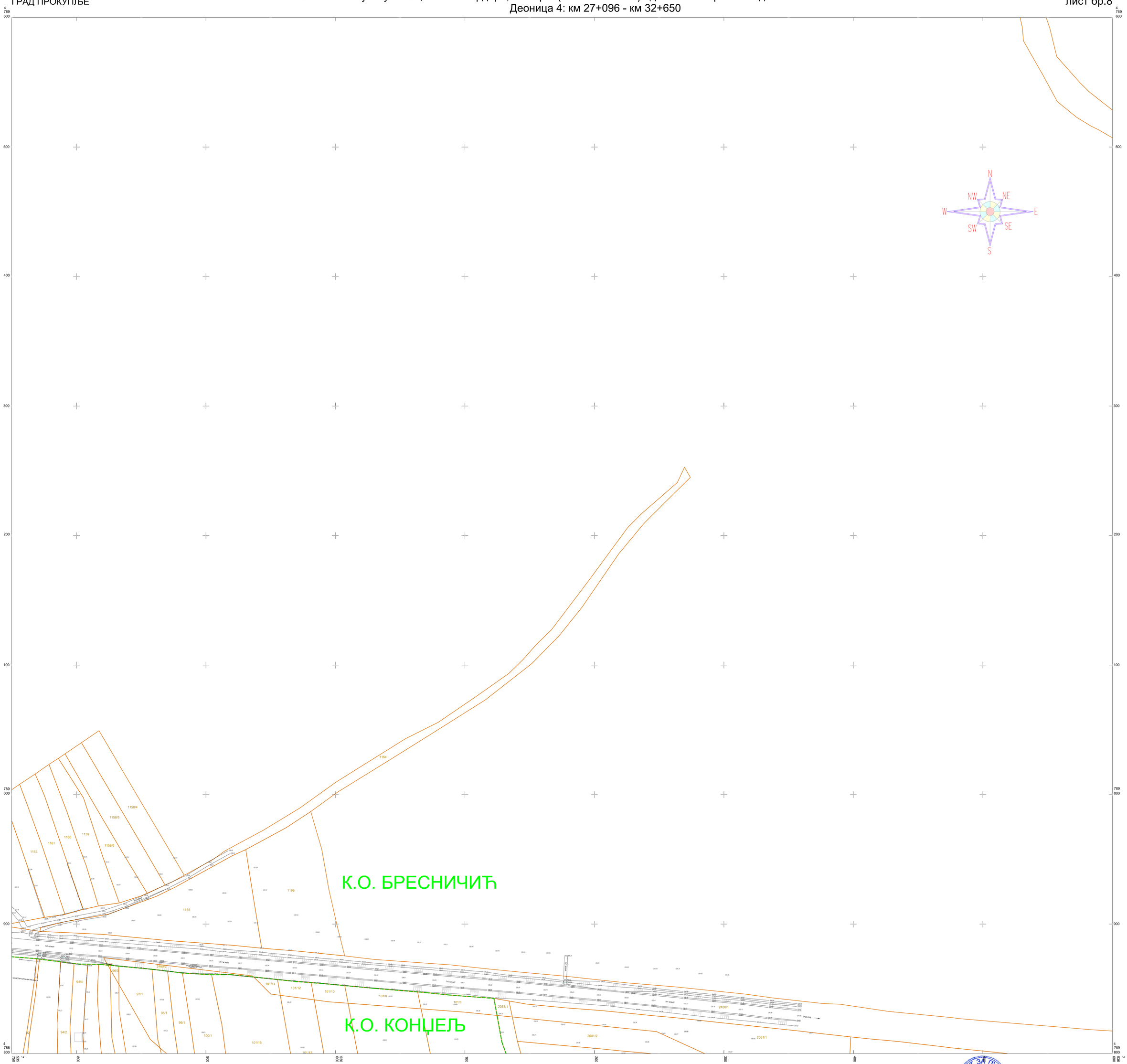

План оверила:
Милица Исаковић, маст.инж.геодезије

Датум мерења топографског плана:
Београд, јул 2024 год.
Датум израде катастарско - топографског плана:
Београд, јун 2026 год.

КАТАСТАРСКЕ ОПШТИНЕ И ВЕЗА ЛИСТОВА
К.О. БРЕСНИЧИЋ
К.О. КОНЏЕЉ

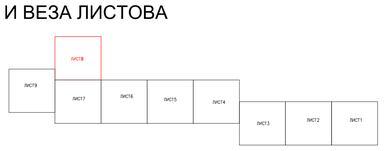

РАЗМЕРА 1:1000

Еквидистанција 1.0m

План израдио:
Институт за путеве АД Београд
Директор:

РЕПУБЛИКА СРБИЈА
ГРАД ПРОКУПЉЕ

КАТАСТАРСКО - ТОПОГРАФСКИ ПЛАН

ОБЈЕКАТ: Аутопут Е-80, Ниш - Мердаре, сектор 1 (0+000 - 39+419) од петље "Мерошина" до насеља Плочник
Деоница 4: км 27+096 - км 32+650

лист бр.9

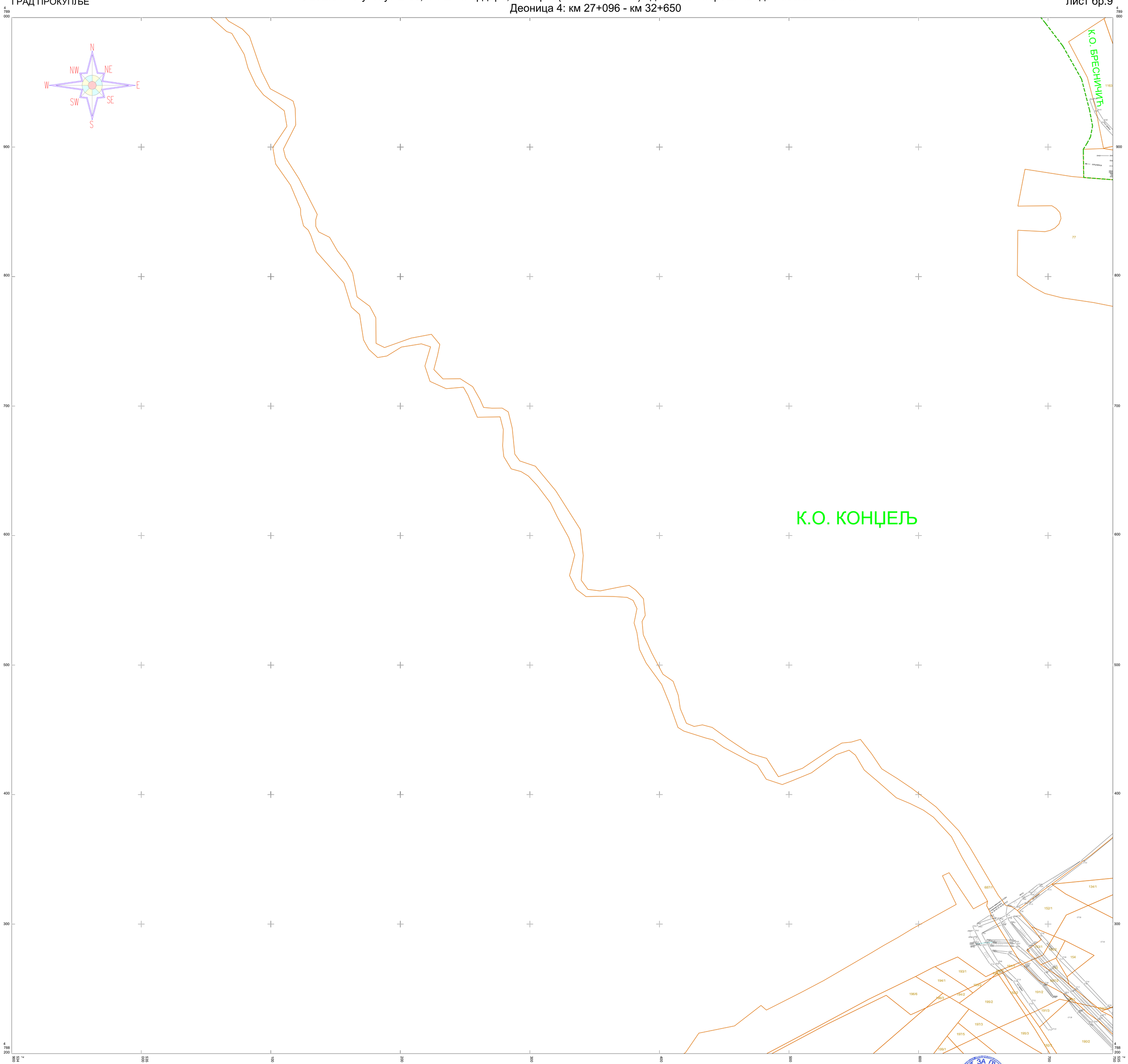

План оверила:
Милица Исаковић, маст.инж.геодезије

Датум мерења топографског плана:
Београд, јул 2024 год.
Датум израде катастарско - топографског плана:
Београд, јун 2026 год.

КАТАСТАРСКЕ ОПШТИНЕ И ВЕЗА ЛИСТОВА
К.О. КОНЏЕЉ

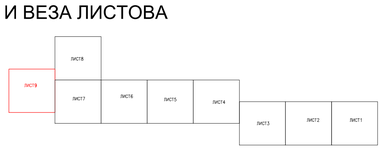

РАЗМЕРА 1:1000

Еквидистанција 1.0m

План израдио:
Институт за путеве АД Београд
Директор:

V) ИДЕЈНО РЕШЕЊЕ
ИДР – саобраћајнице
ИДР – канала за одводњавање

2/2.1 НАСЛОВНА СТРАНА

Институт за путеве АД Београд
бр: 10-3917/3
од: 05.06.2026.

2/2 ИДЕЈНО РЕШЕЊЕ КРУЖНЕ РАСКРСНИЦЕ - ВЕЗА ДРЖАВНОГ ПУТА ІБ РЕДА БРОЈ 35 И ДЕНИВЕЛИСАНЕ РАСКРСНИЦЕ „БЕЛОЉИН" – УРБАНИСТИЧКОГ ПРОЈЕКТА

Инвеститори: **РЕПУБЛИКА СРБИЈА**

„Путеви Србије" д.о.о.
Булевар краља Александра 282, Београд

КОРИДОРИ СРБИЈЕ Д.О.О.
Краља Петра 21, Београд

Објекат: **Аутопут Е-80, Сектор 1 (0+000-39+419) од петље „Мерошина" до насеља Плочник,**

ДЕОНИЦА 4: од km 27+096 до km 32+650

Локација 1: Кружна раскрсница - веза државног пута ІБ реда број 35 и денивелисане раскрснице „Белољин"
Град Прокупље:
К.О. Бресничић, к.п.бр. 1165 , 2400/1 , 2400/2;
К.О. Конџељ, к.п.бр. 96/3 , 97/1 , 98/1 , 99/1 , 100/1 , 101/15, 96/5.

Локација 2: Канал 1
Град Прокупље:
К.О. Прекадин, к.п.бр. 266, 265, 2247, 256/1;
К.О. Бресничић, к.п.бр. 2282, 2283/1, 2283/2, 2358/1, 2358/2, 2240/1, 2240/2

Локација 3: Канал 2
Град Прокупље:
К.О. Бресничић, к.п.бр. 2398/1, 2092, 2095, 2096,2098, 2099, 2102, 2103, 2104/1, 2121/1, 2122/1, 2123, 2129, 2130, 2145, 2148/1, 2148/2

Локација 4: Канал 3
Град Прокупље:
К.О. Бресничић, к.п.бр. 2083/2, 2085/1, 2085/2, 2091, 2398/1, 2086/3, 2090.

Врста техничке документације: ИДР – Идејно решење за Урбанистичи пројекат за изградњу објеката јавне намене

Ознака и назив дела пројекта: **2/2 Идејно решење Кружне раскрснице - веза државног пута ІБ реда број 35 и денивелисане раскрснице „Белољин"**

Врста радова: Нова градња

Пројектант: **Институт за путеве АД Београд**,
Булевар Пека Дапчевића 45, Београд

Број лиценце: 003476327 2024 14810 005 000 000 001

Одговорно лице пројектанта: Директор друштва **Ненад Томић**, мастер инж.грађ.
Потпис:

Одговорни пројектант: **Младен Капетановић,** дипл.грађ.инж.

Број лиценце: **315 М457 13**

Потпис:

Број дела пројекта: 23-5917-УП-2/2-ИДР
Место и датум: Београд, јун 2026.

2/2.2. САДРЖАЈ ИДЕЈНОГ РЕШЕЊА КРУЖНЕ РАСКРСНИЦЕ - ВЕЗА ДРЖАВНОГ ПУТА IБ РЕДА БРОЈ 35 И ДЕНИВЕЛИСАНЕ РАСКРСНИЦЕ „БЕЛОЉИН”

2/2.1.	Насловна страна Идејног решења Кружне раскрснице - веза државног пута IБ реда број 35 и денивелисане раскрснице „Белољин”
2/2.2.	Садржај Идејног решења Кружне раскрснице - веза државног пута IБ реда број 35 и денивелисане раскрснице „Белољин”
2/2.3.	Решење о именовању одговорног пројектанта Идејног решења Кружне раскрснице - веза државног пута IБ реда број 35 и денивелисане раскрснице „Белољин”
2/2.4.	Изјава одговорног пројектанта Идејног решења Кружне раскрснице - веза државног пута IБ реда број 35 и денивелисане раскрснице „Белољин”
2/2.5.	Текстуална документација
2/2.5.1	Технички опис
2/2.6	Нумеричка документација
2/2.6.1	Координате елементарних тачака осовине – Крак Плочник
2/2.6.2	Координате елементарних тачака осовине – Крак Мерошина
2/2.7	Графичка документација
2/2.7.1/1	Прегледна карта
2/2.7.2/1	Ситуациони план – Кружна раскрсница на Ib-35
2/2.7.3/1	Подужни профил – Крак ка Плочнику
2/2.7.3/2	Подужни профил – Крак ка Мерошини
2/2.7.3/3	Подужни профил рампе 5
2/2.7.3/4	Подужни профил на делу кружног коловоза
2/2.7.4/1	Нормални попречни профили
2/2.7.5/1	Проходност меродавног возила

2/2.3 РЕШЕЊЕ О ИМЕНОВАЊУ ОДГОВОРНОГ ПРОЈЕКТАНТА

Институт за путеве АД Београд
бр: 10-3917
од: 05.06.2026.

На основу члана 128 Закона о планирању и изградњи („Службени гласник РС", бр. 72/09, 81/09 – исправка, 64/10 – УС, 24/11, 121/12, 42/13 – УС, 50/13 – УС, 98/13 – УС, 132/14, 145/14, 83/18, 31/19, 37/19 – др. закон, 9/20, 52/21, 62/23 И 91/25) и одредби Правилника о садржини, начину и поступку израде и начину вршења контроле техничке документације према класи и намени објеката, као:

ОДГОВОРНИ П Р О Ј Е К Т А Н Т

за израду **Идејног решења Кружне раскрснице - веза државног пута IБ реда број 35 и денивелисане раскрснице „Белољин" – Урбанистичког пројекта** који је део **ИДЕЈНОГ РЕШЕЊА** Урбанистичког пројекта за изградњу објеката јавне намене **Аутопута Е-80, Сектор 1 (0+000-39+419) од петље „Мерошина" до насеља Плочник,**

ДЕОНИЦА 4: од km 27+096 до km 32+650

Локација 1: Кружна раскрсница - веза државног пута IБ реда број 35 и денивелисане раскрснице „Белољин"
Град Прокупље:
К.О. Бресничић, к.п.бр. 1165 , 2400/1 , 2400/2; К.О. Конџељ, к.п.бр. 96/3 , 97/1 , 98/1 , 99/1 , 100/1 , 101/15, 96/5.

Локација 2: Канал 1
Град Прокупље:
К.О. Прекадин, к.п.бр. 266, 265, 2247, 256/1; К.О. Бресничић, к.п.бр. 2282, 2283/1, 2283/2, 2358/1, 2358/2, 2240/1, 2240/2

Локација 3: Канал 2
Град Прокупље:
К.О. Бресничић, к.п.бр. 2398/1, 2092, 2095, 2096,2098, 2099, 2102, 2103, 2104/1, 2121/1, 2122/1, 2123, 2129, 2130, 2145, 2148/1, 2148/2

Локација 4: Канал 3
Град Прокупље:
К.О. Бресничић, к.п.бр. 2083/2, 2085/1, 2085/2, 2091, 2398/1, 2086/3, 2090, одређује се:

Младен Капетановић дипл.грађ.инж. ..... број лиценце **315 М457 13**

Пројектант:	**Институт за путеве АД Београд**, Булевар Пека Дапчевића 45, Београд
Број лиценце:	003476327 2024 14810 005 000 000 001
Одговорно лице/заступник:	Директор друштва **Ненад Томић**, мастер инж.грађ.
Потпис:	
Број дела пројекта:	23-5917-УП-2/2-ИДР
Место и датум:	Београд, јун 2026.

2/2.4. ИЗЈАВА ОДГОВОРНОГ ПРОЈЕКТАНТА ИДЕЈНОГ РЕШЕЊА КРУЖНЕ РАСКРСНИЦЕ - ВЕЗА ДРЖАВНОГ ПУТА ІБ РЕДА БРОЈ 35 И ДЕНИВЕЛИСАНЕ РАСКРСНИЦЕ „БЕЛОЉИН" – УРБАНИСТИЧКОГ ПРОЈЕКТА

Институт за путеве АД Београд
бр: 10-3917/2
од: 05.06.2026.

Одговорни пројектант Идејног решења Кружне раскрснице - веза државног пута ІБ реда број 35 и денивелисане раскрснице „Белољин" који је део **ИДЕЈНОГ РЕШЕЊА** Урбанистичког пројекта за изградњу објеката јавне намене **Аутопута Е-80, Сектор 1 (0+000-39+419) од петље „Мерошина" до насеља Плочник,,**

ДЕОНИЦА 4: од km 27+096 до km 32+650

Локација 1: Кружна раскрсница - веза државног пута ІБ реда број 35 и денивелисане раскрснице „Белољин"
Града Прокупље:
К.О. Бресничић, к.п.бр. 1165 , 2400/1 , 2400/2; К.О. Конџељ, к.п.бр. 96/3 , 97/1 , 98/1 , 99/1 , 100/1 , 101/15, 96/5.

Локација 2: Канал 1
Град Прокупље:
К.О. Прекадин, к.п.бр. 266, 265, 2247, 256/1; К.О. Бресничић, к.п.бр. 2282, 2283/1, 2283/2, 2358/1, 2358/2, 2240/1, 2240/2

Локација 3: Канал 2
Град Прокупље:
К.О. Бресничић, к.п.бр. 2398/1, 2092, 2095, 2096,2098, 2099, 2102, 2103, 2104/1, 2121/1, 2122/1, 2123, 2129, 2130, 2145, 2148/1, 2148/2

Локација 4: Канал 3
Град Прокупље:
К.О. Бресничић, к.п.бр. 2083/2, 2085/1, 2085/2, 2091, 2398/1, 2086/3, 2090:

Младен Капетановић дипл.грађ.инж.

И З Ј А В Љ У Ј Е М

1. Да је пројекат израђен у складу са Законом о планирању и изградњи, прописима, стандардима и нормативима из области изградње објеката и правилима струке;

Одговорни пројектант:	**Младен Капетановић,** дипл.грађ.инж.
Број лиценце:	**315 М457 13**
Потпис:	
Број дела пројекта:	23-5917-УП-2/2-ИДР
Место и датум:	Београд, јун 2026.

ИДЕЈНО РЕШЕЊЕ – ИДР
Кружна раскрсница - веза државног пута IБ реда број 35 и денивелисане раскрснице „Белољин”

ТЕХНИЧКИ ОПИС

ПРЕДМЕТ ПРОЈЕКТА

Државни пут IБ реда број 35 је предвиђено да се повеже на аутопут Ниш-Плочник Деоницу 4 преко денивелисане раскрснице „Белољин”. Денивелисана раскрсница је типа „труба”. С обзиром да техничка документација Фазе 1 аутопута Ниш-Плочник Деоница 4 не узима у обзир зону кружне раскрснице која се налази у продужетку рампе 5 поменуте денивелисане раскрснице, овом техничком документацијом је обрађена зона кружне раскрснице. Кружна раскрсница је пројектована са три крака, и то ка Мерошини, ка Плочнику и до стационаже km 0+925.00 крака 5 денивелисане раскрснице „Белољин”.

Слика 1. Приказ предметних објеката (обележено црвеном бојом)

ФУНКЦИОНАЛНЕ И ТЕХНИЧКЕ КАРАКТЕРИСТИКЕ УСВОЈЕНИХ РЕШЕЊА

Примењена је кружна раскрсница са пречником уписане кружнице D=50m.

Ширина кружног коловоза је одабрана на основу очитавања са графика садржаног у Правилнику о условима које са аспекта безбедности саобраћаја морају да испуњавају путни објекти и други елементи јавног пута (Сл. гласник РС број 50/11), и износи 6.5m. Извршена је

провера проходности меродавног возила Седласти тегљач са полуприколицом. Саставни део графичке документације представља и крива проходности меродавног возила.

У циљу одржавања континуитета тока воде постојећег канала, дуж правца Мерошина – Плочник пројектован је путни канал који прихвата воду, спроводи је око зоне кружне раскрснице.

Попречни нагиб кружног коловоза је 2.5%.

Нивелациони приказ површине коловоза зоне кружне раскрснице, дат је у оквиру графичког прилога Нивелационог плана.

Одводњавање кружне раскрснице се врши на исти начин као и на постојећем делу трасе државног пута IБ реда број 35 у зони кружне раскрснице, одвођењем воде са коловоза преко банкине и косине.

Одговорни пројектант:

Младен Капетановић, дипл.грађ.инж.

Кружна раскрсница - веза државног пута IБ реда број 35 и денивелисане раскрснице „Белољин"
- Координате елементарних тачака осовине - Крак Плочник

No.	Number	Type	Parameter Constraint	Length	Direction	Start Station	End Station	Start Point	End Point
1	1	Line	Two points	95.297m	N84° 58' 32.62"W	0+000.00m	0+095.30m	(7535866.9563m,4788875.3814m,0.0000m)	(7535772.0257m,4788883.7273m,0.0000m)

Кружна раскрсница - веза државног пута IБ реда број 35 и денивелисане раскрснице „Белољин”
- Координате елементарних тачака осовине - Крак Мерошина

No.	Number	Type	Tangency Constraint	Parameter Constraint Lock	Parameter Constraint	Length	Direction	Start Station	End Station	Start Point	End Point
1	1	Line	Not Constrained (Fixed)		Two points	102.543m	S84° 58' 32.62"E	0+000.00m	0+102.54m	(7535866.9563m,4788875.3814m,0.0000m)	(7535969.1052m,4788866.4009m,0.0000m)

ISSUE *VERZIJA*	DATE *DATUM*	DESIGNED BY *PROJEKTOVAO*	CHECKED BY *PROVERIO*	APPROVED BY *ODOBRIO*	DESCRIPTION *OPIS*

REVISIONS / *REVIZIJE*

MAIN DESIGNER *GLAVNI PROJEKTANT* — **PARAF:**

Mladen Kapetanović, dipl.inž.građ.
IKS 315 M457 13

CHIEF DESIGNER *ODGOVORNI PROJEKTANT* — **Potpis / Signature:**

Mladen Kapetanović, dipl.građ.inž.
IKS 315 M457 13

DESIGN TEAM *RADNI TIM* — **PARAF:**

Jovana Tešić, master.inž.građ.
Milica Mitić, građ.inž.
Predrag Stanković, građ.tehn.
Tatjana Savković, građ.inž.

ISSUE *VERZIJA*	DESIGN PHASE *FAZA PROJEKTA*	SCALE *RAZMERA*	DATE *DATUM*
1	IDR	**1:1000**	FEBRUAR 2025

DRAWING NO *BROJ CRTEŽA* — 2/2.7.1/**1**

DRAWING TITLE *NAZIV CRTEŽA* — **Pregledna karta / Overview map**

PROJECT *PROJEKAT*

Autoput E-80, Sektor 1 (0+000-39+419) od petlje „Merošina" do naselja Pločnik, DEONICA 4: od km 27+096 do km 32+650

Lokacija 1: Kružna raskrsnica - veza državnog puta IB reda broj 35 i denivelisane raskrsnice „Beloljin"

Lokacija 2: Kanal 1

Lokacija 3: Kanal 2

Lokacija 4: Kanal 3

SUBPROJECT COMPONENT *DEO PODPROJEKTA* — **VOLUME 2/2** *SVESKA 2/2*

INVESTOR *INVESTITOR*

REPUBLIKA SRBIJA

Javno preduzeće „Putevi Srbije"
Bulevar kralja Aleksandra 282, Beograd

KORIDORI SRBIJE D.O.O.
Kralja Petra 21, Beograd

DESIGNER: *PROJEKTANT:*

Institut za puteve ad, Beograd

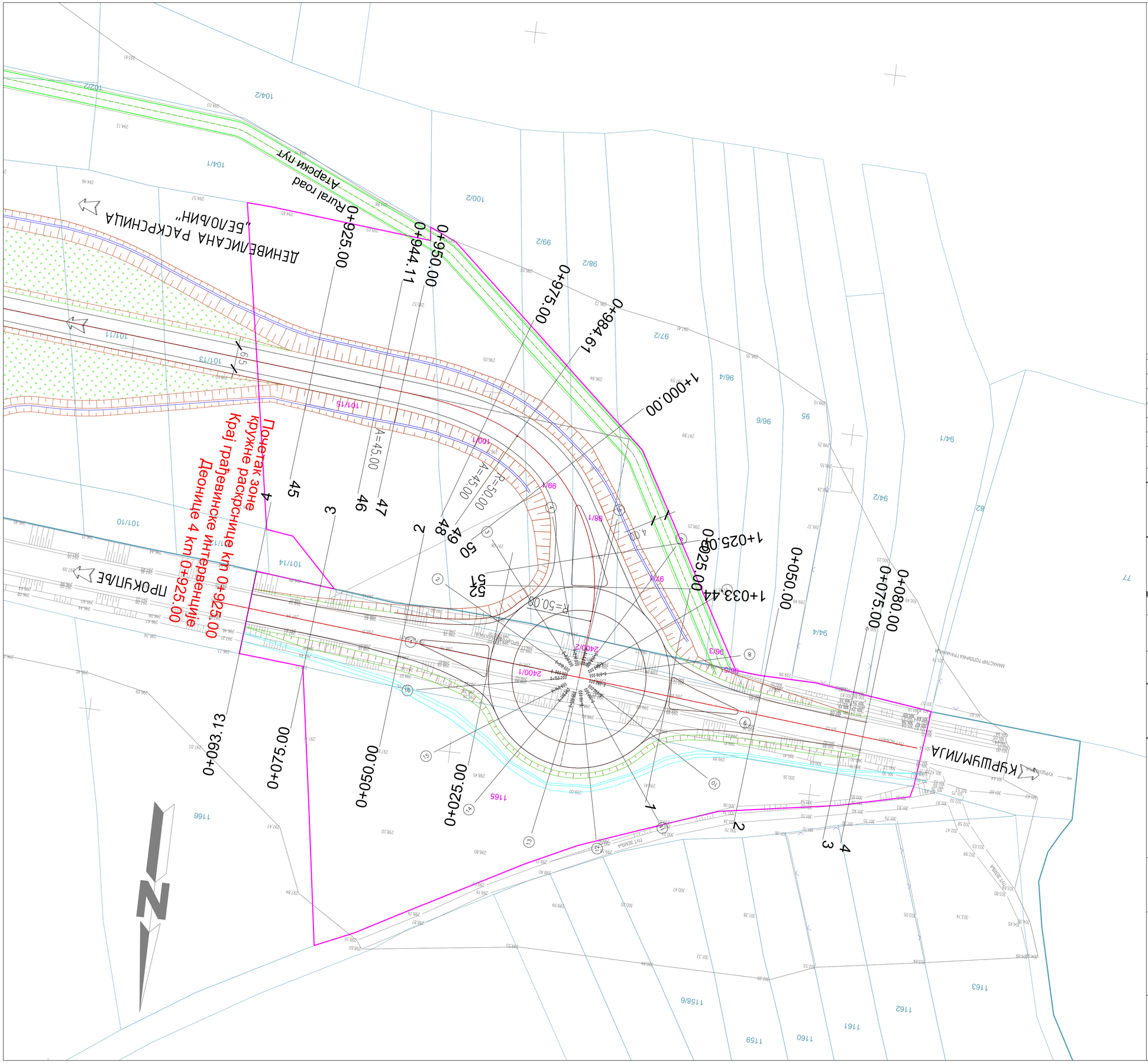

LEGENDA/ LEGEND:

- Осовина пута / Center line of road
- Ивица коловоза / Line of pavement
- Линија косине / Line of slope
- Линија земљаних радова за потребе фазе 2 / Line of earthworks for phase 2
- Путни канал / Road channels
- Ригол / Gutter
- Граница обухвата радова / Expropriation line
- Замена тла на делу основне трасе, на местима и према препорукама геолошког елабората и пројекта коловозне конструкције
- Замена тла на делу основне трасе - пројектно решење и обрачун су дати у свесци 2/1.2 Пројекат инжењерских конструкција
- Замена тла на делу атарских путева, на местима и према препорукама геолошког елабората и пројекта коловозне конструкције
- Атарски пут / Rural road
- Катастарска подлога / Cadastral map

ISSUE *VERZIJA*	DATE *DATUM*	DESIGNED BY *PROJEKTOVAO*	CHECKED BY *PROVERIO*	APPROVED BY *ODOBRIO*	DESCRIPTION *OPIS*

REVISIONS / *REVIZIJE*

MAIN DESIGNER *GLAVNI PROJEKTANT* — **PARAF:**

Mladen Kapetanović, dipl.inž.građ.
IKS 315 M457 13

CHIEF DESIGNER *ODGOVORNI PROJEKTANT* — **Potpis / Signature:**

Mladen Kapetanović, dipl.građ.inž.
IKS 315 M457 13

DESIGN TEAM *RADNI TIM* — **PARAF:**

Jovana Tešić, master.inž.građ.
Milica Mitić, građ.inž.
Predrag Stanković, građ.tehn.
Tatjana Savković, građ.inž.

ISSUE *VERZIJA*	DESIGN PHASE *FAZA PROJEKTA*	SCALE *RAZMERA*	DATE *DATUM*
1	IDR	**1:500**	FEBRUAR 2025

DRAWING NO *BROJ CRTEŽA* — 2/2.7.2/**1**

DRAWING TITLE *NAZIV CRTEŽA* — **Ситуациони план - Кружна раскрсница на Ib-35 / Layout plan - Roundabout at Ib-35**

PROJECT *PROJEKAT*

Autoput E-80, Sektor 1 (0+000-39+419) od petlje „Merošina“ do naselja Pločnik, DEONICA 4: od km 27+096 do km 32+650

Lokacija 1: Kružna raskrsnica - veza državnog puta IB reda broj 35 i denivelisane raskrsnice „Beloljin“

Lokacija 2: Kanal 1

Lokacija 3: Kanal 2

Lokacija 4: Kanal 3

SUBPROJECT COMPONENT *DEO PODPROJEKTA* — **VOLUME 2/2** *SVESKA 2/2*

INVESTOR *INVESTITOR*

REPUBLIKA SRBIJA

Javno preduzeće „Putevi Srbije“
Bulevar kralja Aleksandra 282, Beograd

KORIDORI SRBIJE D.O.O.
Kralja Petra 21, Beograd

DESIGNER: *PROJEKTANT:*

Institut za puteve ad, Beograd

PODUŽNI PROFIL KRAKA KA PLOČNIKU
LONGITUDINAL PROFILE OF LEG PLOČNIK

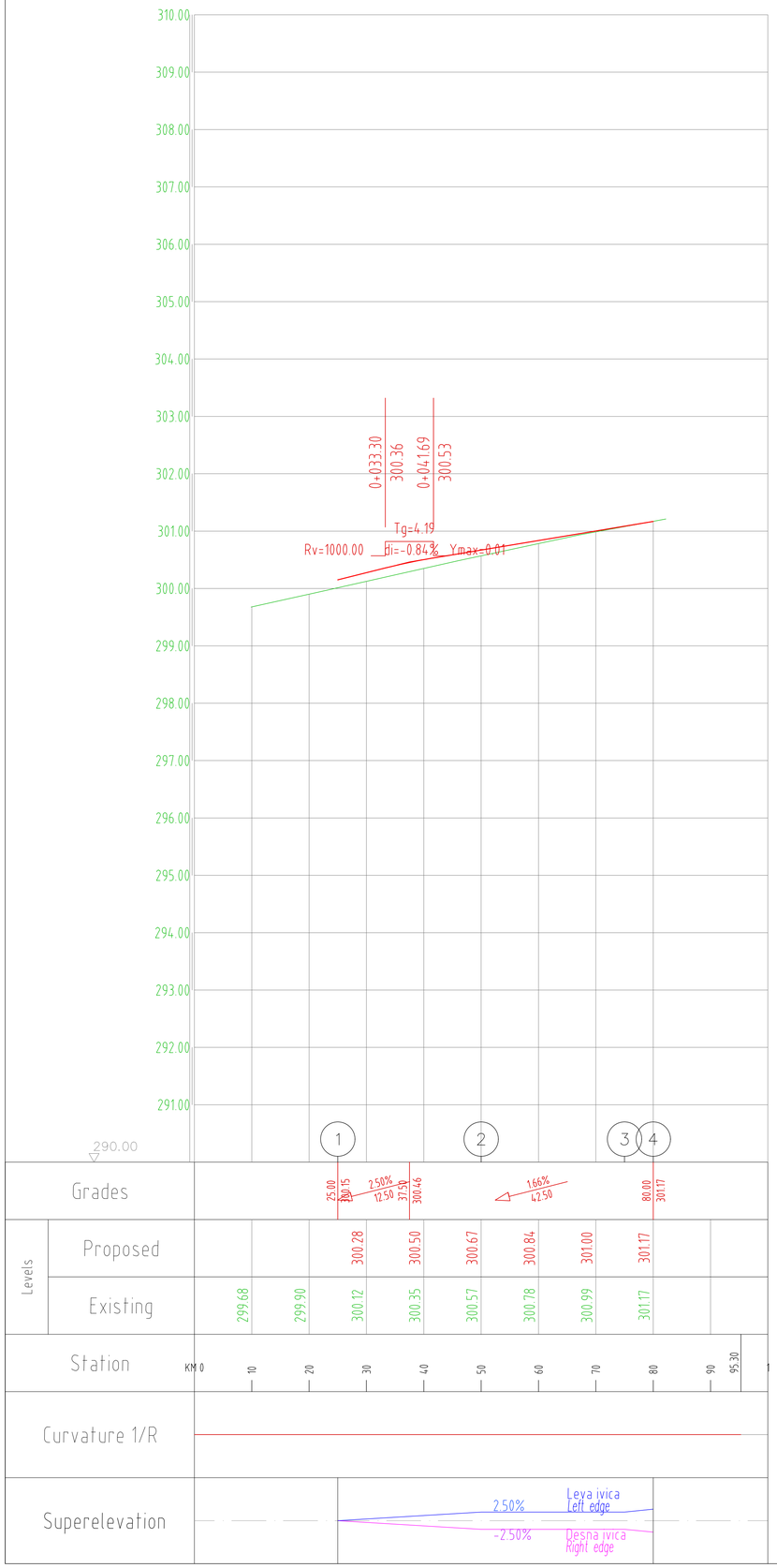

ISSUE VERZIJA	DATE DATUM	DESIGNED BY PROJEKTOVAO	CHECKED BY PROVERIO	APPROVED BY ODOBRIO	DESCRIPTION OPIS

REVISIONS / REVIZIJE

MAIN DESIGNER
GLAVNI PROJEKTANT
PARAF:

Mladen Kapetanović, dipl.inž.građ.
IKS 315 M457 13

CHIEF DESIGNER
ODGOVORNI PROJEKTANT
Potpis / Signature:

Mladen Kapetanović,
dipl.građ.inž.
IKS 315 M457 13

DESIGN TEAM
RADNI TIM
PARAF:

Jovana Tešić, master.inž.građ.
Milica Mitić, građ.inž.
Predrag Stanković, građ.tehn.
Tatjana Savković, građ.inž.

ISSUE VERZIJA	DESIGN PHASE FAZA PROJEKTA	SCALE RAZMERA	DATE DATUM
1	IDR	1:500	FEBRUAR 2025

DRAWING NO
BROJ CRTEŽA: 2/2.7.3/1

DRAWING TITLE
NAZIV CRTEŽA:
Подужни профил - Крак ка Плочнику /
Longitudinal profile - To Plocnik

PROJECT
PROJEKAT:
Autoput E-80, Sektor 1 (0+000-39+419) od petlje „Merošina“ do naselja Pločnik, DEONICA 4: od km 27+096 do km 32+650

Lokacija 1: Kružna raskrsnica - veza državnog puta IB reda broj 35 i denivelisane raskrsnice „Beloljin“

Lokacija 2: Kanal 1

Lokacija 3: Kanal 2

Lokacija 4: Kanal 3

SUBPROJECT
COMPONENT
DEO
PODPROJEKTA:
VOLUME 2/2
SVESKA 2/2

INVESTOR
INVESTITOR:
REPUBLIKA SRBIJA

Javno preduzeće „Putevi Srbije“
Bulevar kralja Aleksandra 282, Beograd

KORIDORI SRBIJE D.O.O.
Kralja Petra 21, Beograd

DESIGNER:
PROJEKTANT:
Institut za puteve ad, Beograd

PODUŽNI PROFIL KRAKA KA MEROŠINI

LONGITUDINAL PROFILE OF LEG MEROŠINA

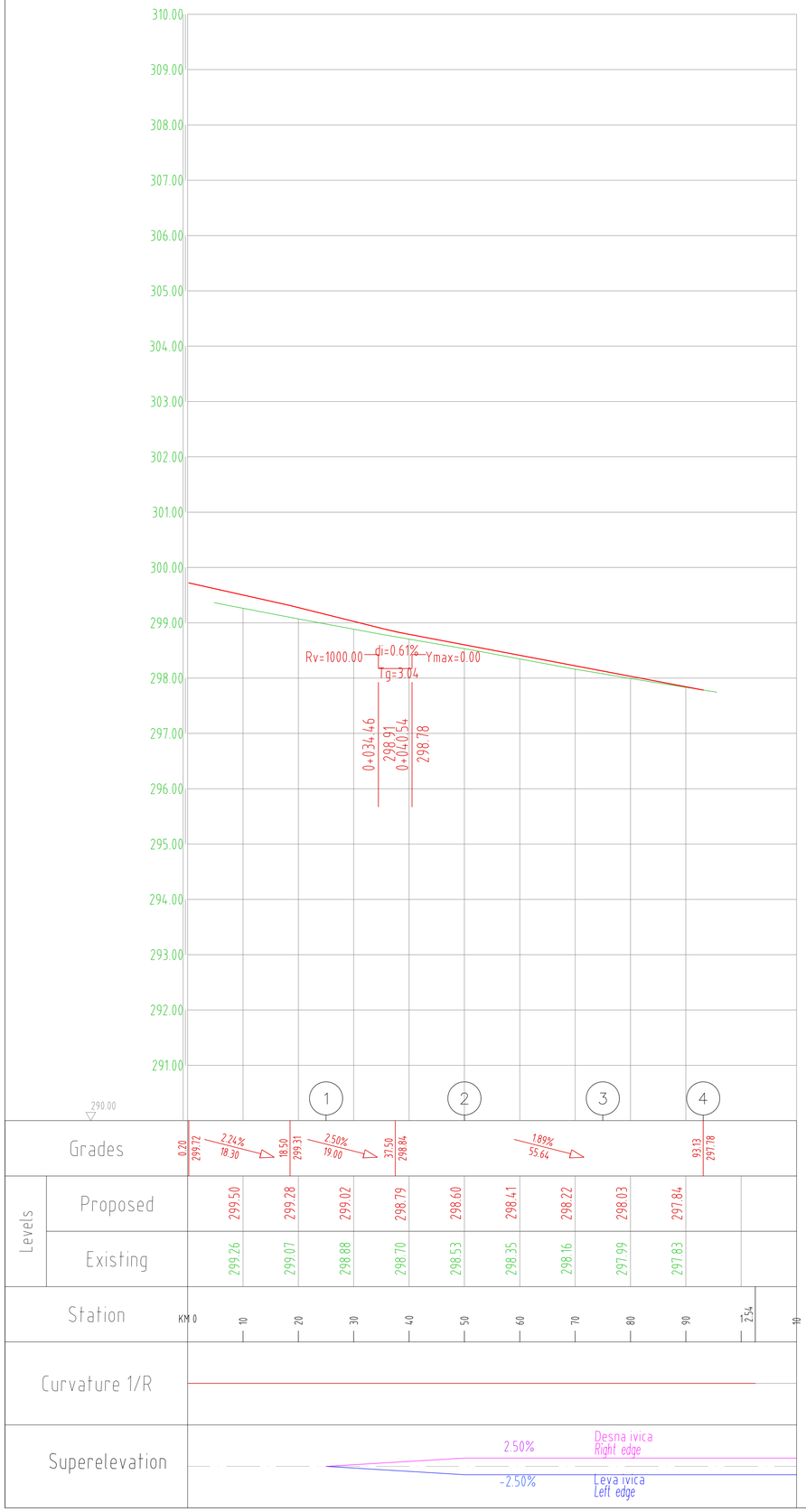

ISSUE VERZIJA	DATE DATUM	DESIGNED BY PROJEKTOVAO	CHECKED BY PROVERIO	APPROVED BY ODOBRIO	DESCRIPTION OPIS

REVISIONS / REVIZIJE

MAIN DESIGNER
GLAVNI PROJEKTANT

Mladen Kapetanović, dipl.inž.građ.
IKS 315 M457 13

PARAF:

CHIEF DESIGNER
ODGOVORNI PROJEKTANT

Mladen Kapetanović,
dipl.građ.inž.
IKS 315 M457 13

Potpis / Signature:

DESIGN TEAM
RADNI TIM

Jovana Tešić, master.inž.građ.
Milica Mitić, građ.inž.
Predrag Stanković, građ.tehn.
Tatjana Savković, građ.inž.

PARAF:

ISSUE VERZIJA	DESIGN PHASE FAZA PROJEKTA	SCALE RAZMERA	DATE DATUM
1	IDR	1:500	FEBRUAR 2025

DRAWING NO
BROJ CRTEŽA: 2/2.7.3/2

DRAWING TITLE
NAZIV CRTEŽA: Подужни профил - Крак ка Мерошини / Longitudinal profile - To Merosina

PROJECT
PROJEKAT:

Autoput E-80, Sektor 1 (0+000-39+419) od petlje „Merošina“ do naselja Pločnik, DEONICA 4: od km 27+096 do km 32+650

Lokacija 1: Kružna raskrsnica - veza državnog puta IB reda broj 35 i denivelisane raskrsnice „Beloljin“

Lokacija 2: Kanal 1

Lokacija 3: Kanal 2

Lokacija 4: Kanal 3

SUBPROJECT
COMPONENT
DEO PODPROJEKTA:

VOLUME 2/2

SVESKA 2/2

INVESTOR
INVESTITOR:

REPUBLIKA SRBIJA

Javno preduzeće „Putevi Srbije“
Bulevar kralja Aleksandra 282, Beograd

KORIDORI SRBIJE D.O.O.
Kralja Petra 21, Beograd

DESIGNER:
PROJEKTANT:

Institut za puteve ad, Beograd

PODUŽNI PROFIL

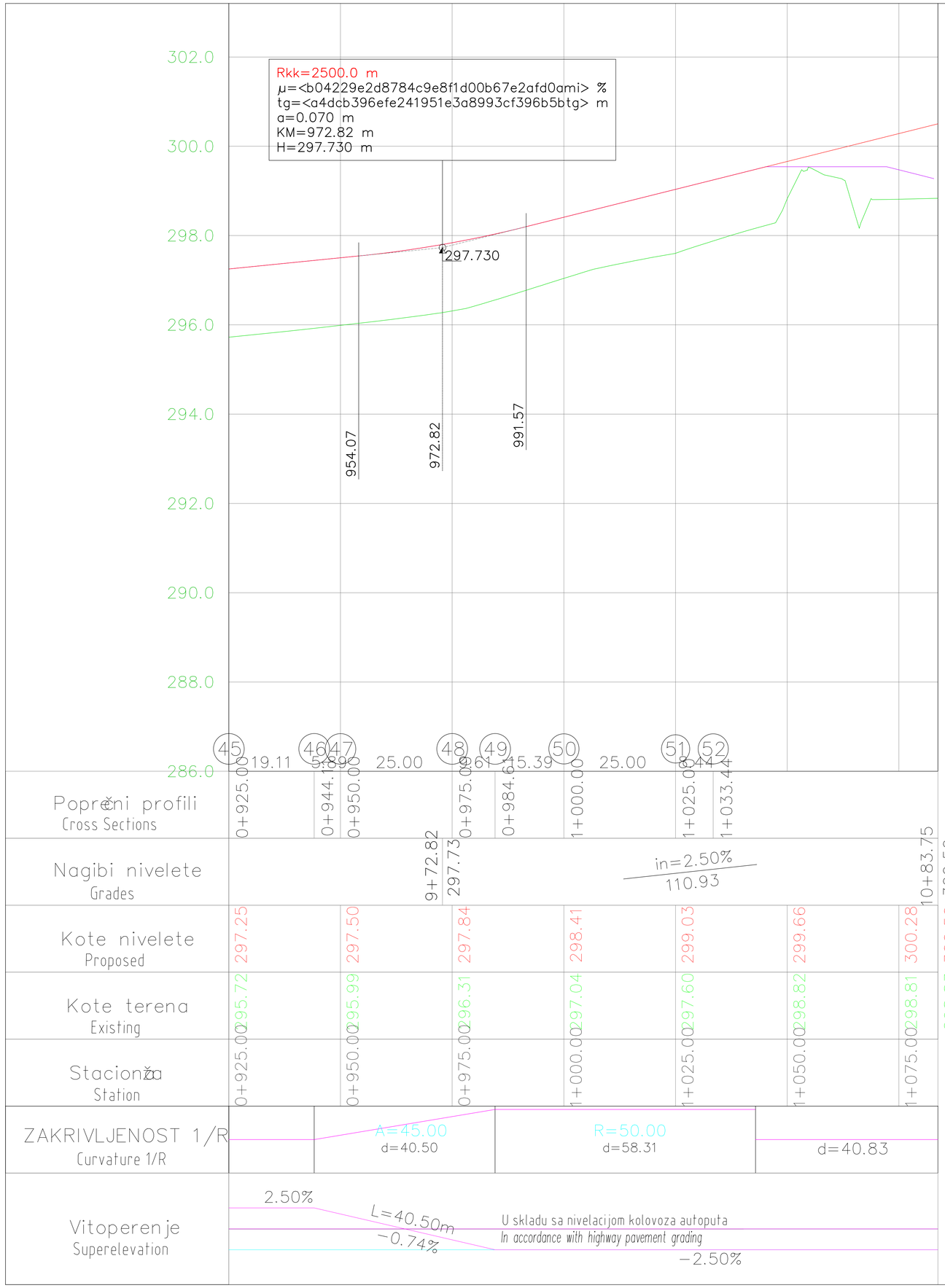

ISSUE VERZIJA	DATE DATUM	DESIGNED BY PROJEKTOVAO	CHECKED BY PROVERIO	APPROVED BY ODOBRIO	DESCRIPTION OPIS

REVISIONS / REVIZIJE

MAIN DESIGNER
GLAVNI PROJEKTANT
Mladen Kapetanović, dipl.inž.građ.
IKS 315 M457 13
PARAF:

CHIEF DESIGNER
ODGOVORNI PROJEKTANT
Mladen Kapetanović, dipl.građ.inž.
IKS 315 M457 13
Potpis / Signature:

DESIGN TEAM
RADNI TIM
Jovana Tešić, master.inž.građ.
Milica Mitić, građ.inž.
Predrag Stanković, građ.tehn.
Tatjana Savković, građ.inž.
PARAF:

ISSUE VERZIJA	DESIGN PHASE FAZA PROJEKTA	SCALE RAZMERA	DATE DATUM
1	IDR	1:500	FEBRUAR 2025

DRAWING NO
BROJ CRTEŽA
2/2.7.3/3

DRAWING TITLE
NAZIV CRTEŽA
Подужни профил рампе 5 /
Longitudinal profile of ramp 5

PROJECT
PROJEKAT
Autoput E-80, Sektor 1 (0+000-39+419) od petlje „Merošina“ do naselja Pločnik, DEONICA 4: od km 27+096 do km 32+650

Lokacija 1: Kružna raskrsnica - veza državnog puta IB reda broj 35 i denivelisane raskrsnice „Beloljin“

Lokacija 2: Kanal 1

Lokacija 3: Kanal 2

Lokacija 4: Kanal 3

SUBPROJECT
COMPONENT
DEO
PODPROJEKTA
VOLUME 2/2
SVESKA 2/2

INVESTOR
INVESTITOR
REPUBLIKA SRBIJA

Javno preduzeće „Putevi Srbije“
Bulevar kralja Aleksandra 282, Beograd

KORIDORI SRBIJE D.O.O.
Kralja Petra 21, Beograd

DESIGNER:
PROJEKTANT:
Institut za puteve ad, Beograd

PODUŽNI PROFIL

PODUŽNI PROFIL KRUŽNE RASKRSNICE
LONGITUDINAL PROFILE OF A ROUNDABOUT

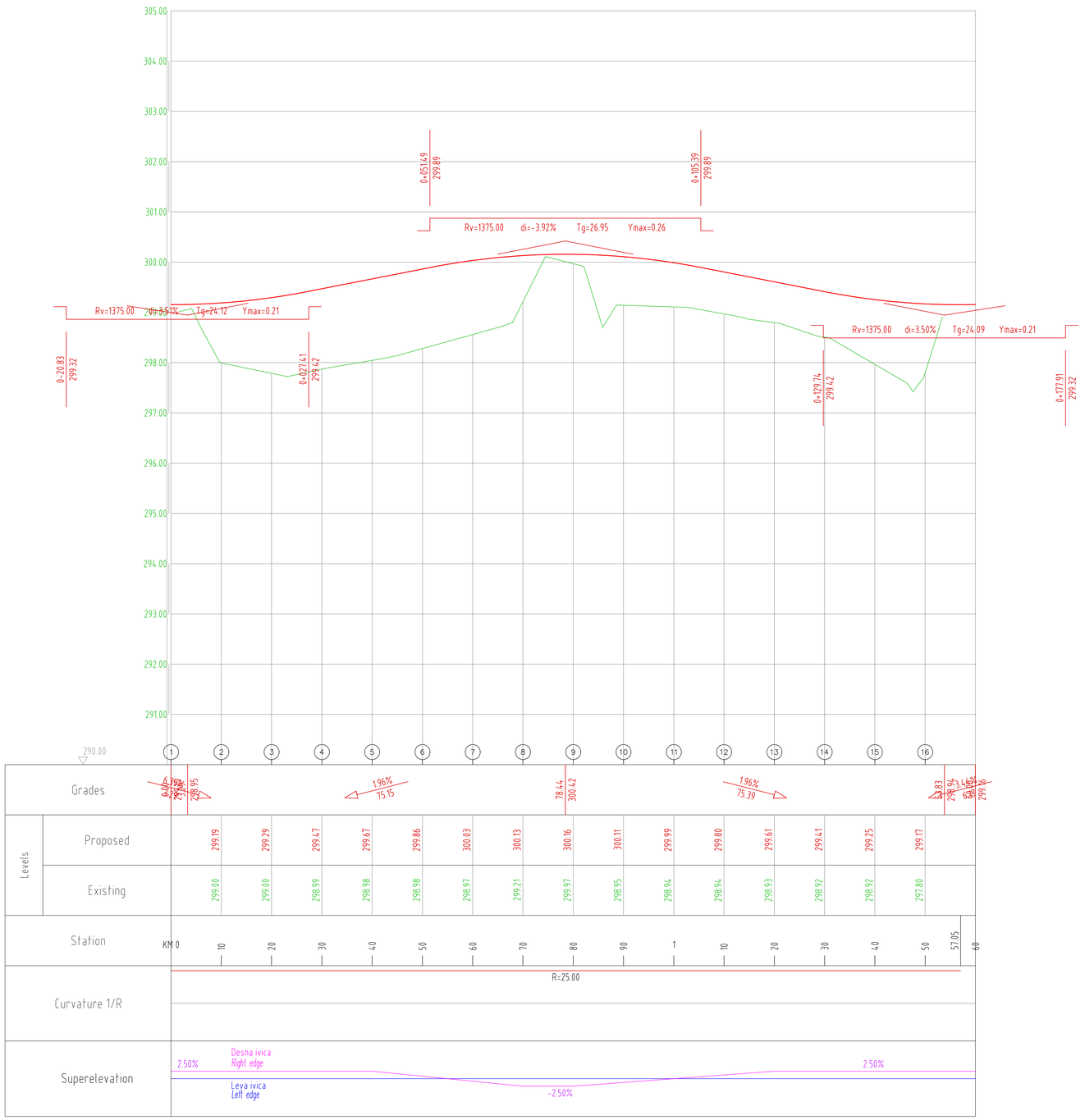

ISSUE VERZIJA	DATE DATUM	DESIGNED BY PROJEKTOVAO	CHECKED BY PROVERIO	APPROVED BY ODOBRIO	DESCRIPTION OPIS

REVISIONS / REVIZIJE

MAIN DESIGNER
GLAVNI PROJEKTANT
Mladen Kapetanović, dipl.inž.građ.
IKS 315 M457 13
PARAF:

CHIEF DESIGNER
ODGOVORNI PROJEKTANT
Mladen Kapetanović,
dipl.građ.inž.
IKS 315 M457 13
Potpis / Signature:

DESIGN TEAM
RADNI TIM
Jovana Tešić, master.inž.građ.
Milica Mitić, građ.inž.
Predrag Stanković, građ.tehn.
Tatjana Savković, građ.inž.
PARAF:

ISSUE VERZIJA	DESIGN PHASE FAZA PROJEKTA	SCALE RAZMERA	DATE DATUM
1	IDR	1:500	FEBRUAR 2025

DRAWING NO
BROJ CRTEŽA
2/2.7.3/4

DRAWING TITLE
NAZIV CRTEŽA
Подужни профил на делу кружног коловоза /
Longitudinal profile of roundel

PROJECT
PROJEKAT
Autoput E-80, Sektor 1 (0+000-39+419) od petlje „Merošina“ do naselja Pločnik, DEONICA 4: od km 27+096 do km 32+650

Lokacija 1: Kružna raskrsnica - veza državnog puta IB reda broj 35 i denivelisane raskrsnice „Beloljin“

Lokacija 2: Kanal 1

Lokacija 3: Kanal 2

Lokacija 4: Kanal 3

SUBPROJECT
COMPONENT
DEO
PODPROJEKTA
VOLUME 2/2
SVESKA 2/2

INVESTOR
INVESTITOR
REPUBLIKA SRBIJA

Javno preduzeće „Putevi Srbije“
Bulevar kralja Aleksandra 282, Beograd

KORIDORI SRBIJE D.O.O.
Kralja Petra 21, Beograd

DESIGNER:
PROJEKTANT:
Institut za puteve ad, Beograd

НОРМАЛНИ ПОПРЕЧНИ ПРОФИЛ НА ДЕЛУ ПРИКЉУЧНИХ КРАКА

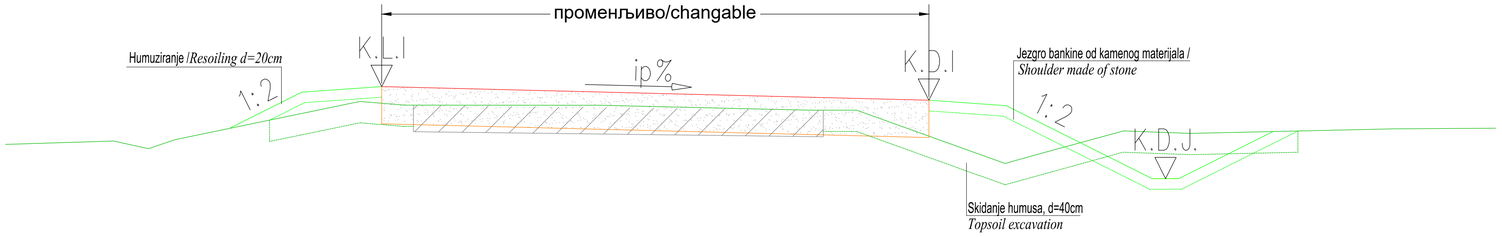

НОРМАЛНИ ПОПРЕЧНИ ПРОФИЛ НА ДЕЛУ КРУЖНОГ КОЛОВОЗА

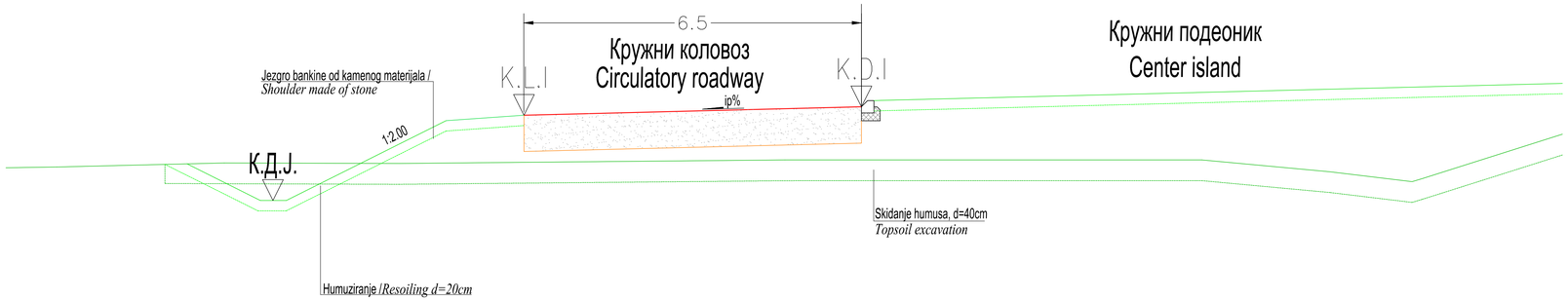

ISSUE VERZIJA	DATE DATUM	DESIGNED BY PROJEKTOVAO	CHECKED BY PROVERIO	APPROVED BY ODOBRIO	DESCRIPTION OPIS

REVISIONS / *REVIZIJE*

MAIN DESIGNER *GLAVNI PROJEKTANT* — **PARAF:**

Mladen Kapetanović, dipl.inž.građ.
IKS 315 M457 13

CHIEF DESIGNER *ODGOVORNI PROJEKTANT* — **Potpis / Signature:**

Mladen Kapetanović, dipl.građ.inž.
IKS 315 M457 13

DESIGN TEAM *RADNI TIM* — **PARAF:**

Jovana Tešić, master.inž.građ.
Milica Mitić, građ.inž.
Predrag Stanković, građ.tehn.
Tatjana Savković, građ.inž.

ISSUE VERZIJA	DESIGN PHASE FAZA PROJEKTA	SCALE RAZMERA	DATE DATUM
1	IDR	**1:100,1:20**	FEBRUAR 2025

DRAWING NO *BROJ CRTEŽA* — 2/2.7.4/**1**

DRAWING TITLE *NAZIV CRTEŽA* — **Normalni poprečni profili / Typical Cross sections**

PROJECT *PROJEKAT*

Autoput E-80, Sektor 1 (0+000-39+419) od petlje „Merošina“ do naselja Pločnik, DEONICA 4: od km 27+096 do km 32+650

Lokacija 1: Kružna raskrsnica - veza državnog puta IB reda broj 35 i denivelisane raskrsnice „Beloljin“

Lokacija 2: Kanal 1

Lokacija 3: Kanal 2

Lokacija 4: Kanal 3

SUBPROJECT COMPONENT *DEO PODPROJEKTA*

VOLUME 2/2

SVESKA 2/2

INVESTOR *INVESTITOR*

REPUBLIKA SRBIJA

Javno preduzeće „Putevi Srbije“
Bulevar kralja Aleksandra 282, Beograd

KORIDORI SRBIJE D.O.O.
Kralja Petra 21, Beograd

DESIGNER: *PROJEKTANT:*

Institut za puteve ad, Beograd

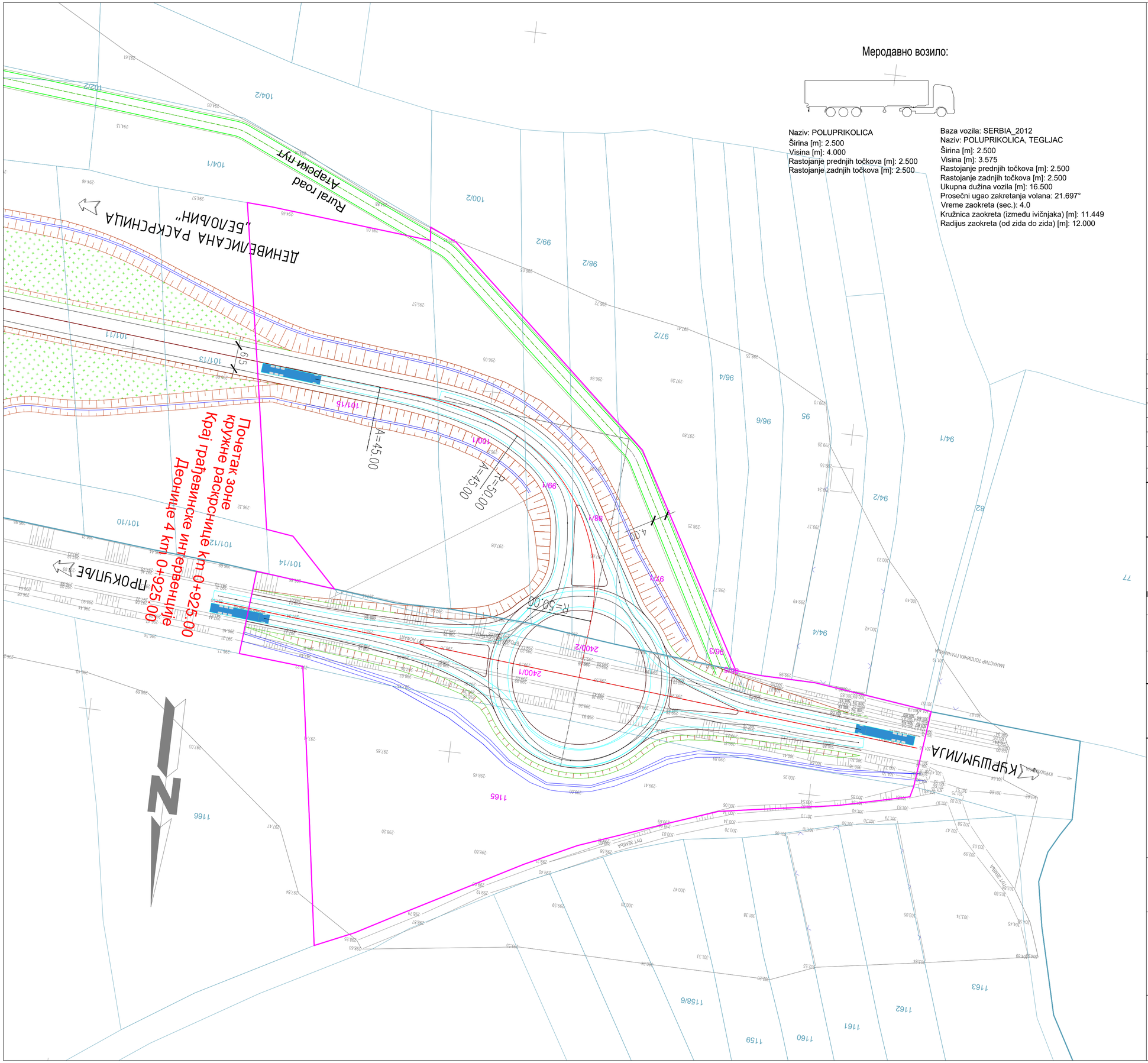

ISSUE VERZIJA	DATE DATUM	DESIGNED BY PROJEKTOVAO	CHECKED BY PROVERIO	APPROVED BY ODOBRIO	DESCRIPTION OPIS

REVISIONS / *REVIZIJE*

MAIN DESIGNER **PARAF:**
GLAVNI PROJEKTANT
Mladen Kapetanović, dipl.inž.građ.
IKS 315 M457 13

CHIEF DESIGNER **Potpis / Signature:**
ODGOVORNI PROJEKTANT
Mladen Kapetanović,
dipl.građ.inž.
IKS 315 M457 13

DESIGN TEAM **PARAF:**
RADNI TIM
Jovana Tešić, master.inž.građ.
Milica Mitić, građ.inž.
Predrag Stanković, građ.tehn.
Tatjana Savković, građ.inž.

ISSUE *VERZIJA*	DESIGN PHASE *FAZA PROJEKTA*	SCALE *RAZMERA*	DATE *DATUM*
1	IDR	**1:500**	FEBRUAR 2025

DRAWING NO *BROJ CRTEŽA* 2/2.7.5/**1**

DRAWING TITLE *NAZIV CRTEŽA*
Проходност меродавног возила / Swept path analysis

PROJECT *PROJEKAT*
Autoput E-80, Sektor 1 (0+000-39+419) od petlje „Merošina“ do naselja Pločnik, DEONICA 4: od km 27+096 do km 32+650

Lokacija 1: Kružna raskrsnica - veza državnog puta IB reda broj 35 i denivelisane raskrsnice „Beloljin“

Lokacija 2: Kanal 1

Lokacija 3: Kanal 2

Lokacija 4: Kanal 3

SUBPROJECT COMPONENT *DEO PODPROJEKTA*
VOLUME 2/2
SVESKA 2/2

INVESTOR *INVESTITOR*
REPUBLIKA SRBIJA

Javno preduzeće „Putevi Srbije“
Bulevar kralja Aleksandra 282, Beograd

KORIDORI SRBIJE D.O.O.
Kralja Petra 21, Beograd

DESIGNER: *PROJEKTANT:*
Institut za puteve ad, Beograd

3.1.1 НАСЛОВНА СТРАНА

Институт за путеве АД Београд
бр: 10-3916/3
од: 05.06.2026.

3.1 ИДЕЈНО РЕШЕЊЕ КАНАЛА ЗА ОДВОДЊАВАЊЕ У ЗОНИ ПЕТЉЕ „БЕЛОЉИН" – УРБАНИСТИЧКОГ ПРОЈЕКТА

Инвеститори: **РЕПУБЛИКА СРБИЈА**

„Путеви Србије" д.о.о.
Булевар краља Александра 282, Београд

КОРИДОРИ СРБИЈЕ Д.О.О.
Краља Петра 21, Београд

Објекат: **Аутопут Е-80, Сектор 1 (0+000-39+419) од петље „Мерошина" до насеља Плочник,**

ДЕОНИЦА 4: од km 27+096 до km 32+650

Локација 1: Кружна раскрсница - веза државног пута IБ реда број 35 и денивелисане раскрснице „Белољин"
Град Прокупље:
К.О. Бресничић, к.п.бр. 1165 , 2400/1 , 2400/2;
К.О. Конџељ, к.п.бр. 96/3 , 97/1 , 98/1 , 99/1 , 100/1 , 101/15, 96/5.

Локација 2: Канал 1
Град Прокупље:
К.О. Прекадин, к.п.бр. 266, 265, 2247, 256/1;
К.О. Бресничић, к.п.бр. 2282, 2283/1, 2283/2, 2358/1, 2358/2, 2240/1, 2240/2

Локација 3: Канал 2
Град Прокупље:
К.О. Бресничић, к.п.бр. 2398/1, 2092, 2095, 2096,2098, 2099, 2102, 2103, 2104/1, 2121/1, 2122/1, 2123, 2129, 2130, 2145, 2148/1, 2148/2

Локација 4: Канал 3
Град Прокупље:
К.О. Бресничић, к.п.бр. 2083/2, 2085/1, 2085/2, 2091, 2398/1, 2086/3, 2090.

Врста техничке документације: ИДР – Идејно решење за Урбанистичи пројекат за изградњу објеката јавне намене

Ознака и назив дела пројекта: **3.1 Идејно решење канала за одводњавање у зони петље „Белољин" – Урбанистичког пројекта**

Врста радова: Нова градња

Пројектант: **Институт за путеве АД Београд**,
Булевар Пека Дапчевића 45, Београд

Број лиценце: 003476327 2024 14810 005 000 000 001

Одговорно лице пројектанта: Директор друштва **Ненад Томић**, мастер инж.грађ.
Потпис:

Одговорни пројектант : **Бојан Бркић**, дипл.грађ.инж.
Број лиценце: **314 6919 04**
Потпис:

Број дела пројекта: 23-5917-УП-3.1-ИДР
Место и датум: Београд, јун 2026.

3.1.2. САДРЖАЈ ИДЕЈНОГ РЕШЕЊЕ КАНАЛА ЗА ОДВОДЊАВАЊЕ У ЗОНИ ПЕТЉЕ „БЕЛОЉИН”

3.1.1.	Насловна страна Идејног решења канала за одводњавање у зони петље „Белољин”
3.1.2.	Садржај Идејног решења канала за одводњавање у зони петље „Белољин”
3.1.3.	Решење о именовању одговорног пројектанта Идејног решења канала за одводњавање у зони петље „Белољин”
3.1.4.	Изјава одговорног пројектанта Идејног решења канала за одводњавање у зони петље „Белољин”
3.1.5.	Текстуална документација 3.1.5.1 Технички извештај
3.1.6.	Нумеричка документација 3.1.6.1 Координате осе канала
3.1.7.	Графичка документација -1.0 Прегледна карта -1.1 Прегледна ситуација -1.2 Ситуациони приказ-канал 1 -1.3 Ситуациони приказ-канал 2 -1.4 Ситуациони приказ-канал 3 -2.1Подужни профил-канал 1 -2.2. Подужни профил –канал 2 -2.3 Подужни профил-канал 3 -3.1 Карактеристичан попречни профил канала

3.1.3 РЕШЕЊЕ О ИМЕНОВАЊУ ОДГОВОРНОГ ПРОЈЕКТАНТА

Институт за путеве АД Београд
бр: 10-3916
од: 05.06.2026.

На основу члана 128 Закона о планирању и изградњи („Службени гласник РС", бр. 72/09, 81/09 – исправка, 64/10 – УС, 24/11, 121/12, 42/13 – УС, 50/13 – УС, 98/13 – УС, 132/14, 145/14, 83/18, 31/19, 37/19 – др. закон, 9/20, 52/21, 62/23 И 91/25) и одредби Правилника о садржини, начину и поступку израде и начину вршења контроле техничке документације према класи и намени објеката, као:

ОДГОВОРНИ П Р О Ј Е К Т А Н Т

за израду **Идејног решења канала за одводњавање у зони петље „Белољин" – Урбанистичког пројекта** који је део **ИДЕЈНОГ РЕШЕЊА** Урбанистичког пројекта за изградњу објеката јавне намене **Аутопут Е-80, Сектор 1 (0+000-39+419) од петље „Мерошина" до насеља Плочник,**

ДЕОНИЦА 4: од km 27+096 до km 32+650

Локација 1: Кружна раскрсница - веза државног пута IБ реда број 35 и денивелисане раскрснице „Белољин"
Град Прокупље:
К.О. Бресничић, к.п.бр. 1165 , 2400/1 , 2400/2; К.О. Конџељ, к.п.бр. 96/3 , 97/1 , 98/1 , 99/1 , 100/1 , 101/15, 96/5.

Локација 2: Канал 1
Град Прокупље:
К.О. Прекадин, к.п.бр. 266, 265, 2247, 256/1; К.О. Бресничић, к.п.бр. 2282, 2283/1, 2283/2, 2358/1, 2358/2, 2240/1, 2240/2

Локација 3: Канал 2
Град Прокупље:
К.О. Бресничић, к.п.бр. 2398/1, 2092, 2095, 2096,2098, 2099, 2102, 2103, 2104/1, 2121/1, 2122/1, 2123, 2129, 2130, 2145, 2148/1, 2148/2

Локација 4: Канал 3
Град Прокупље:
К.О. Бресничић, к.п.бр. 2083/2, 2085/1, 2085/2, 2091, 2398/1, 2086/3, 2090, одређује се:

Бојан Бркић, дипл.грађ.инж. ..... број лиценце **314 6919 04**

Пројектант:	**Институт за путеве АД Београд**, Булевар Пека Дапчевића 45, Београд
Број лиценце:	003476327 2024 14810 005 000 000 001
Одговорно лице/заступник:	Директор друштва **Ненад Томић**, мастер инж.грађ.
Потпис:	
Број дела пројекта:	23-5917-УП-3.1-ИДР
Место и датум:	Београд, јун 2026.

3.1.4. ИЗЈАВА ОДГОВОРНОГ ПРОЈЕКТАНТА ИДЕЈНОГ РЕШЕЊЕ КАНАЛА ЗА ОДВОДЊАВАЊЕ У ЗОНИ ПЕТЉЕ „БЕЛОЉИН" – УРБАНИСТИЧКОГ ПРОЈЕКТА

Институт за путеве АД Београд
бр: 10-3916/2
од: 05.06.2026.

Одговорни пројектант Идејног решења канала за одводњавање у зони петље „Белољин" – Урбаниастичког пројекта који је део **ИДЕЈНОГ РЕШЕЊА** Урбанистичког пројекта за изградњу објеката јавне намене **Аутопут Е-80, Сектор 1 (0+000-39+419) од петље „Мерошина" до насеља Плочник,**

ДЕОНИЦА 4: од km 27+096 до km 32+650

Локација 1: Кружна раскрсница - веза државног пута IБ реда број 35 и денивелисане раскрснице „Белољин"
Град Прокупље:
К.О. Бресничић, к.п.бр. 1165 , 2400/1 , 2400/2; К.О. Конџељ, к.п.бр. 96/3 , 97/1 , 98/1 , 99/1 , 100/1 , 101/15, 96/5.

Локација 2: Канал 1
Град Прокупље:
К.О. Прекадин, к.п.бр. 266, 265, 2247, 256/1; К.О. Бресничић, к.п.бр. 2282, 2283/1, 2283/2, 2358/1, 2358/2, 2240/1, 2240/2

Локација 3: Канал 2
Град Прокупље:
К.О. Бресничић, к.п.бр. 2398/1, 2092, 2095, 2096,2098, 2099, 2102, 2103, 2104/1, 2121/1, 2122/1, 2123, 2129, 2130, 2145, 2148/1, 2148/2

Локација 3: Канал 2
Град Прокупље:
К.О. Бресничић, к.п.бр. 2083/2, 2085/1, 2085/2, 2091, 2398/1, 2086/3, 2090:

Бојан Бркић, дипл.грађ.инж.

И З Ј А В Љ У Ј Е М

1. Да је пројекат израђен у складу са Законом о планирању и изградњи, прописима, стандардима и нормативима из области изградње објеката и правилима струке;

Одговорни пројектант ИДП: **Бојан Бркић**, дипл.грађ.инж.
Број лиценце: **314 6919 04**
Потпис:

Број дела пројекта: 23-5917-УП-3.1-ИДР
Место и датум: Београд, јун 2026.

3.1.5. ТЕКСТУАЛНА ДОКУМЕНТАЦИЈА

3.1.5.1 ТЕХНИЧКИ ИЗВЕШТАЈ

УВОД

У оквиру предметног ИДР ројекта Кружна раскрсница - веза државног пута IБ реда број 35 и денивелисане раскрснице „Белољин", указала се потреба за увођењем додатних канала у сврси одводњавања – Канали бр. 2 и бр.3.

Поред наведеног, при изради основног пројекта деонице 4, Ниш – Плочник, у зони петље „Белољин" извршено је одводњавање где су отицаји доведени до јаруге која је лоцирана унутар појаса експропријације. Како би се отицаји довели до крајњег реципијента, Конџуљске реке, констатовало се да је потребна израда још једног канала у сврси наведеног – Канал бр.1.

У складу са наведеним предмет овог ИДР-а је израда канала за одводњавање бр.1, 2 и 3.

ПОДЛОГЕ ЗА РАД

- Ажурирана геодетска подлога
- ПГД усвојен од техничке контроле, деонице 4 Ниш – Плочник (Институт за путеве, а.д. Београд, 2024).
- Информације са терена

ОПИС РЕШЕЊА

Делови отицаја из зоне кружне раскрснице као и дела проширења тј платоа наплатне станице гравитирају према постојећој јарузи што је практично почетак канала бр.3. Канал бр.3 се доводи до улазне главе постојећег пружног пропуста Ф1000.

Низводно од излазне главе пружног пропуста је почетак Канала бр.2, који се простире све до улазне главе пројектованог путног пропуста Ф1000 на Ст Км 32+525.

Низводно од излазне главе путног пропуста на Ст Км 32+525 наставља се пројектовани канал у оквиру петље „Белољин", који је обрађен кроз ПГД денице 4 Ниш – Плочник. Наведени пројектовани канал се доводи до постојеће јаруге у оквиру појаса експропријацеи наведене деонице. Како је потребна евакуација отицаја до крајњег реципијента, даљи транспорт отицаја обавиће се Каналом бр.1 до уливау Конџуљску реку.

Потребно је нагласити да ће се бетонирање канала извршити у приближним димензијама постојеће јаруге са дном од приближно 2 метра и косинама 1:1.5.

ХИДРАУЛИЧКИ ПРОРАЧУН

У прорачуну максималних падавина коришћени су интензитети максималних краткотрајних трајања киша десетогодишњег повратног периода са меродавне метеоролошке станице. У наставку се приказује ITP крива са предметног подручја.

Интензитети максималних краткотрајних падавина са метеоролошке станице меродавне за предметно подручје за повратни период T=10 год.

Tk(min)	**5**	**10**	**20**	**30**	**60**
i(l/s/ha)	420	342	215	160	94

Хидраулички прорачун је спроведен принципом рационалне теорије.

Вредност отицаја рачуна се по формули:

$Q=i*F*\Psi$ (1)

i - интензитет кише

F - отицајна површина

Ψ - коефицијент отицаја

Прорачун капацитета је спроведен путем Шези-Манингове једначине, која у општем облику гласи:

$Q=1/n*A*R^{2/3}*I_p^{1/2}$ (2)

n - Манингов коефицијент храпавости

R - хидраулички радијус (R=A/O)

A - површина попречног пресека тока

O - оквашајни обим

I_p - подужни пад коловоза

Хидролошки прорачун сливовоа

Бр.слива-канал	Локација	F	L	v	t_c	ψ	**tc**	**I**	**I**	Q $_{10\%}$
		(Km^2)	(Km)	(m/s)	[s]	[-]	(min)	(l/s/ha)	(mm/min)	[m^3/s]
3	Пруж.пропуст	0.04	0.47	0.5	940	0.3	15.67	270.03	1.62	**0.32**
2	Пут.пропуст 32+525	0.06	0.7	0.5	1400	0.3	23.33	196.67	1.18	**0.35**

Канал бр.1 биће димензионисан на укупни протицај од 1.68 m^3/s што је податак који је преузет из ПГД-а деонице 4.

Хидраулички прорачун кроз пропусте (принцип Шези-Манингове ј-не)

Бр.слива	Локација	**Q (m^3/s)**	**I (%)**	**Φ**	**n**	**H (m)**	**A (m2)**	**O (m)**	**R (m)**	**ΔQ (l/s)**	**P (%)**	**v (m/s)**
3	Пруж.пропуст	0.32	1.00	1000	0.015	0.27	0.17	1.08	0.15	0.00	26.53	1.94
2	Пут.пропуст	0.35	0.55	1600	0.015	0.28	0.23	1.37	0.17	0.00	17.25	1.53

Законска регулатива коришћена при изради пројекта

Важећи Закон о водама

- Закона о безбедности и здрављу на раду (Сл гласник Републике Србије 101/05)
- Уредба о класификацији и категоризацији вода (Сл. Гласник СРС 5/68)
- Правилнику о хигијенској исправности воде за пиће (Службени листу СФРЈ бр.33/87 и допуна бр. 13/91)
- Правилник о методологији за процену опасности од хемијског удеса и од загађења животне средине, мерама припреме и мерама за отклањање последица (Сл.гл РС 60/94)
- Правилник о опасним материјама у водама (Сл.гл РС 31/82)
- Правилник о начину и минималном броју испитивања квалитета отпадних вода (Сл.гл. СРС 13/84)
- Закон о заштити животне средине (Сл.гл РС 66/91)
- Правилник о анализи утицаја објеката односно радова на животну средину (Сл.гл РС 61/92)
- Уредба о дозвољеним емисијама и третману отпадних материја са путева (EU стандард EN 858-1)

Одговорни пројектант

Бојан Грујић

3.1.6. НУМЕРИЧКА ДОКУМЕНТАЦИЈА

3.1.6.1 Координате осе канала

1			
1	0.0+00.00	7,536,688.22	4,788,168.66
2	0.0+33.78	7,536,686.80	4,788,202.40
3	0.0+74.65	7,536,685.08	4,788,243.24
4	0.1+08.14	7,536,683.67	4,788,276.71
5	0.1+37.22	7,536,682.45	4,788,305.76
6	0.1+45.83	7,536,685.61	4,788,313.48
7	0.1+58.97	7,536,695.21	4,788,322.46
8	0.1+62.68	7,536,696.78	4,788,325.73
9	0.1+67.64	7,536,697.16	4,788,330.67
2			
1	0.0+00.00	7536274.44	4788459.494
2	0.0+25.00	7536266.845	4788483.313
3	0.0+50.00	7536259.251	4788507.131
4	0.0+75.00	7536251.656	4788530.95
5	0.1+00.00	7536244.061	4788554.768
6	0.1+25.00	7536236.466	4788578.587
7	0.1+50.00	7536228.871	4788602.405
8	0.1+75.00	7536221.276	4788626.224
9	0.2+00.00	7536213.682	4788650.042
10	0.2+14.10	7536209.398	4788663.476
3			
1	0.0+00.00	7536207.162	4788675.391
2	0.0+06.13	7536203.13	4788680.003
3	0.0+07.97	7536201.692	4788681.138
4	0.0+11.33	7536198.715	4788682.704
5	0.0+18.81	7536193.937	4788688.229
6	0.0+33.00	7536189.217	4788701.612
7	0.0+47.19	7536184.498	4788714.995
8	0.0+51.57	7536182.603	4788718.933
9	0.0+75.27	7536170.054	4788739.04

3.1.7. ГРАФИЧКА ДОКУМЕНТАЦИЈА

ISSUE VERZIJA	DATE DATUM	DESIGNED BY PROJEKTOVAO	CHECKED BY PROVERIO	APPROVED BY ODOBRIO	DESCRIPTION OPIS

REVISIONS / REVIZIJE

MAIN DESIGNER
GLAVNI PROJEKTANT

Mladen Kapetanović, dipl.inž.građ.
IKS 315 M457 13

PARAF: KM

CHIEF DESIGNER
ODGOVORNI PROJEKTANT

Bojan Brkić,
dipl.građ.inž.
316-6919-04

Potpis / Signature:

DESIGN TEAM
RADNI TIM

Danka Simić, građ.inž.

PARAF:

ISSUE VERZIJA	DESIGN PHASE FAZA PROJEKTA	SCALE RAZMERA	DATE DATUM
1	IDR	1:1000	FEBRUAR 2025

DRAWING NO
BROJ CRTEŽA 3.1.7/1.0

DRAWING TITLE
NAZIV CRTEŽA **Прегледна карта канала за одводњавање у зони петље Белољин**

PROJECT
PROJEKAT

Autoput E-80, Sektor 1 (0+000-39+419) od petlje „Merošina“ do naselja Pločnik, DEONICA 4: od km 27+096 do km 32+650

Lokacija 1: Kružna raskrsnica - veza državnog puta IB reda broj 35 i denivelisane raskrsnice „Beloljin“

Lokacija 2: Kanal 1

Lokacija 3: Kanal 2

Lokacija 4: Kanal 3

SUBPROJECT
COMPONENT
DEO
PODPROJEKTA

VOLUME 3

SVESKA 3.1-**ИДЕЈНО РЕШЕЊЕ КАНАЛА ЗА ОДВОДЊАВАЊЕ У ЗОНИ ПЕТЉЕ „БЕЛОЉИН“**

INVESTOR
INVESTITOR

REPUBLIKA SRBIJA

Javno preduzeće „Putevi Srbije“
Bulevar kralja Aleksandra 282, Beograd

KORIDORI SRBIJE D.O.O.
Kralja Petra 21, Beograd

DESIGNER:
PROJEKTANT:

Institut za puteve ad, Beograd

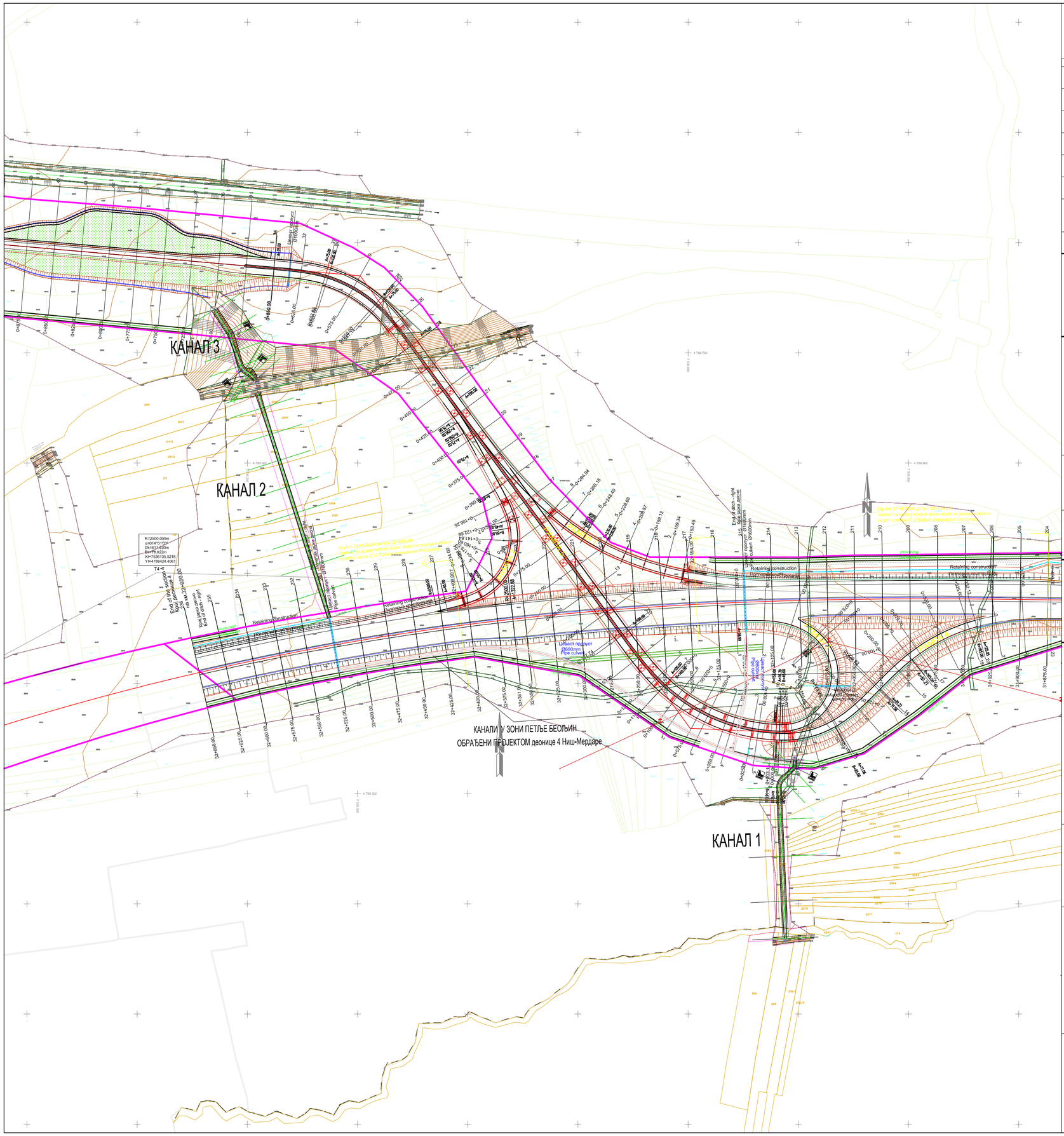

ISSUE VERZIJA	DATE DATUM	DESIGNED BY PROJEKTOVAO	CHECKED BY PROVERIO	APPROVED BY ODOBRIO	DESCRIPTION OPIS

REVISIONS / REVIZIJE

MAIN DESIGNER
GLAVNI PROJEKTANT

Mladen Kapetanović, dipl.inž.građ.
IKS 315 M457 13

PARAF:

CHIEF DESIGNER
ODGOVORNI PROJEKTANT

Bojan Brkić,
dipl.građ.inž.
316-6919-04

Potpis / Signature:

DESIGN TEAM
RADNI TIM

Danka Simić, građ.inž.

PARAF:

ISSUE VERZIJA	DESIGN PHASE FAZA PROJEKTA	SCALE RAZMERA	DATE DATUM
1	IDR	1:500	FEBRUAR 2025

DRAWING NO
BROJ CRTEŽA

3.1.7/1.1

DRAWING TITLE
NAZIV CRTEŽA

Прегледна ситуација одводних канала у петљи Белољин

PROJECT
PROJEKAT

Autoput E-80, Sektor 1 (0+000-39+419) od petlje „Merošina“ do naselja Pločnik, DEONICA 4: od km 27+096 do km 32+650

Lokacija 1: Kružna raskrsnica - veza državnog puta IB reda broj 35 i denivelisane raskrsnice „Beloljin”

Lokacija 2: Kanal 1

Lokacija 3: Kanal 2

Lokacija 4: Kanal 3

SUBPROJECT
COMPONENT
DEO
PODPROJEKTA

VOLUME 3.1

SVESKA 3.1-**ИДЕЈНО РЕШЕЊЕ КАНАЛА ЗА ОДВОДЊАВАЊЕ У ЗОНИ ПЕТЉЕ „БЕЛОЉИН”**

INVESTOR
INVESTITOR

REPUBLIKA SRBIJA

Javno preduzeće „Putevi Srbije“
Bulevar kralja Aleksandra 282, Beograd

KORIDORI SRBIJE D.O.O.
Kralja Petra 21, Beograd

DESIGNER:
PROJEKTANT:

Institut za puteve ad, Beograd

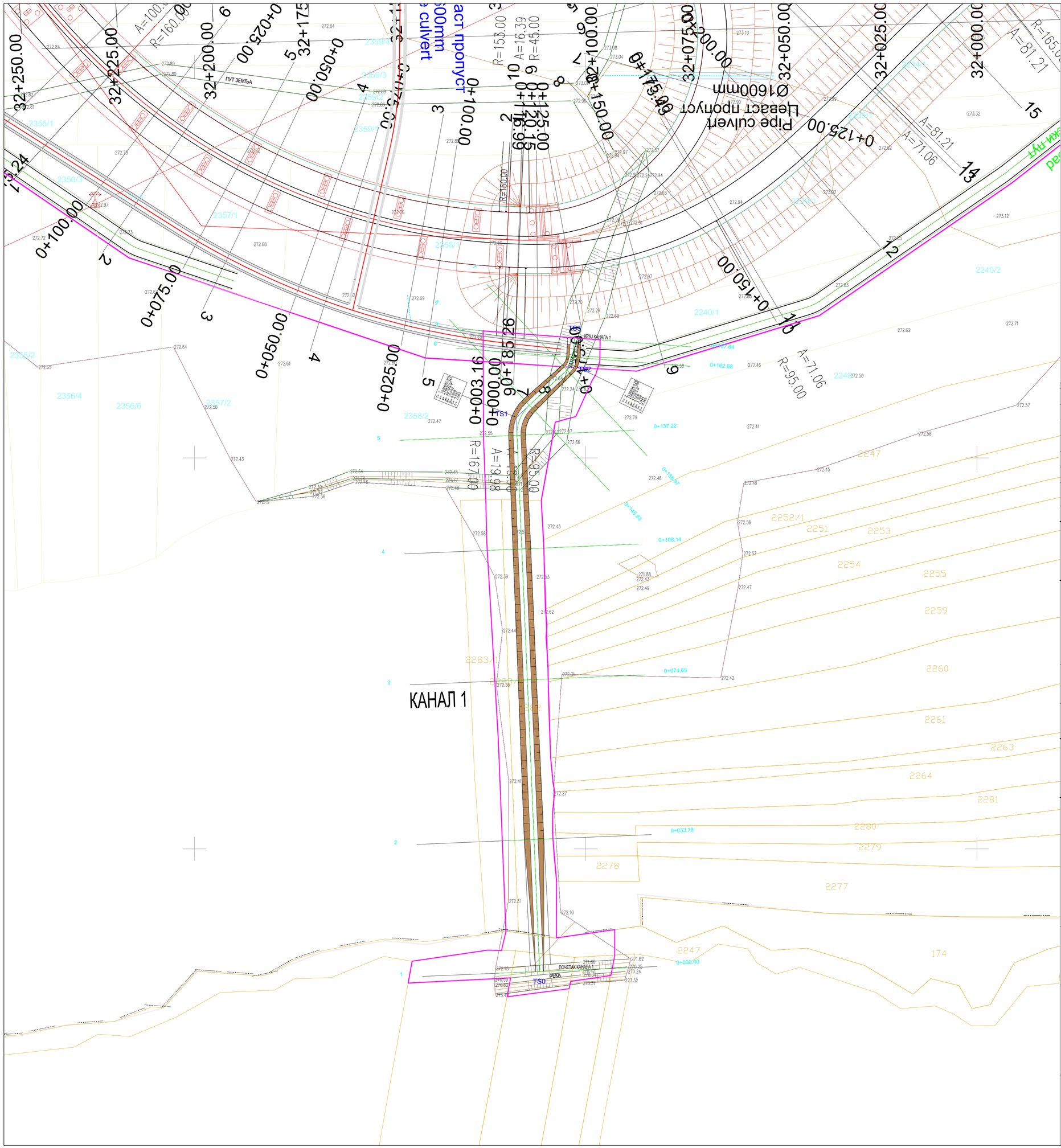

ISSUE VERZIJA	DATE DATUM	DESIGNED BY PROJEKTOVAO	CHECKED BY PROVERIO	APPROVED BY ODOBRIO	DESCRIPTION OPIS

REVISIONS / REVIZIJE

MAIN DESIGNER
GLAVNI PROJEKTANT

Mladen Kapetanović, dipl.inž.građ.
IKS 315 M457 13

PARAF:

CHIEF DESIGNER
ODGOVORNI PROJEKTANT

Bojan Brkić,
dipl.građ.inž.
316-6919-04

Potpis / Signature:

DESIGN TEAM
RADNI TIM

Danka Simić, građ.inž.

PARAF:

ISSUE VERZIJA	DESIGN PHASE FAZA PROJEKTA	SCALE RAZMERA	DATE DATUM
1	IDR	1:500	FEBRUAR 2025

DRAWING NO
BROJ CRTEŽA: 3.1.7/1.2

DRAWING TITLE
NAZIV CRTEŽA: **Ситуациони приказ-канал 1**

PROJECT
PROJEKAT:

Autoput E-80, Sektor 1 (0+000-39+419) od petlje „Merošina“ do naselja Pločnik, DEONICA 4: od km 27+096 do km 32+650

Lokacija 1: Kružna raskrsnica - veza državnog puta IB reda broj 35 i denivelisane raskrsnice „Beloljin”

Lokacija 2: Kanal 1

Lokacija 3: Kanal 2

Lokacija 4: Kanal 3

SUBPROJECT
COMPONENT
DEO
PODPROJEKTA:

VOLUME 3.1

SVESKA 3.1-**ИДЕЈНО РЕШЕЊЕ КАНАЛА ЗА ОДВОДЊАВАЊЕ У ЗОНИ ПЕТЉЕ „БЕЛОЉИН”**

INVESTOR
INVESTITOR:

REPUBLIKA SRBIJA

Javno preduzeće „Putevi Srbije“
Bulevar kralja Aleksandra 282, Beograd

KORIDORI SRBIJE D.O.O.
Kralja Petra 21, Beograd

DESIGNER:
PROJEKTANT:

Institut za puteve ad, Beograd

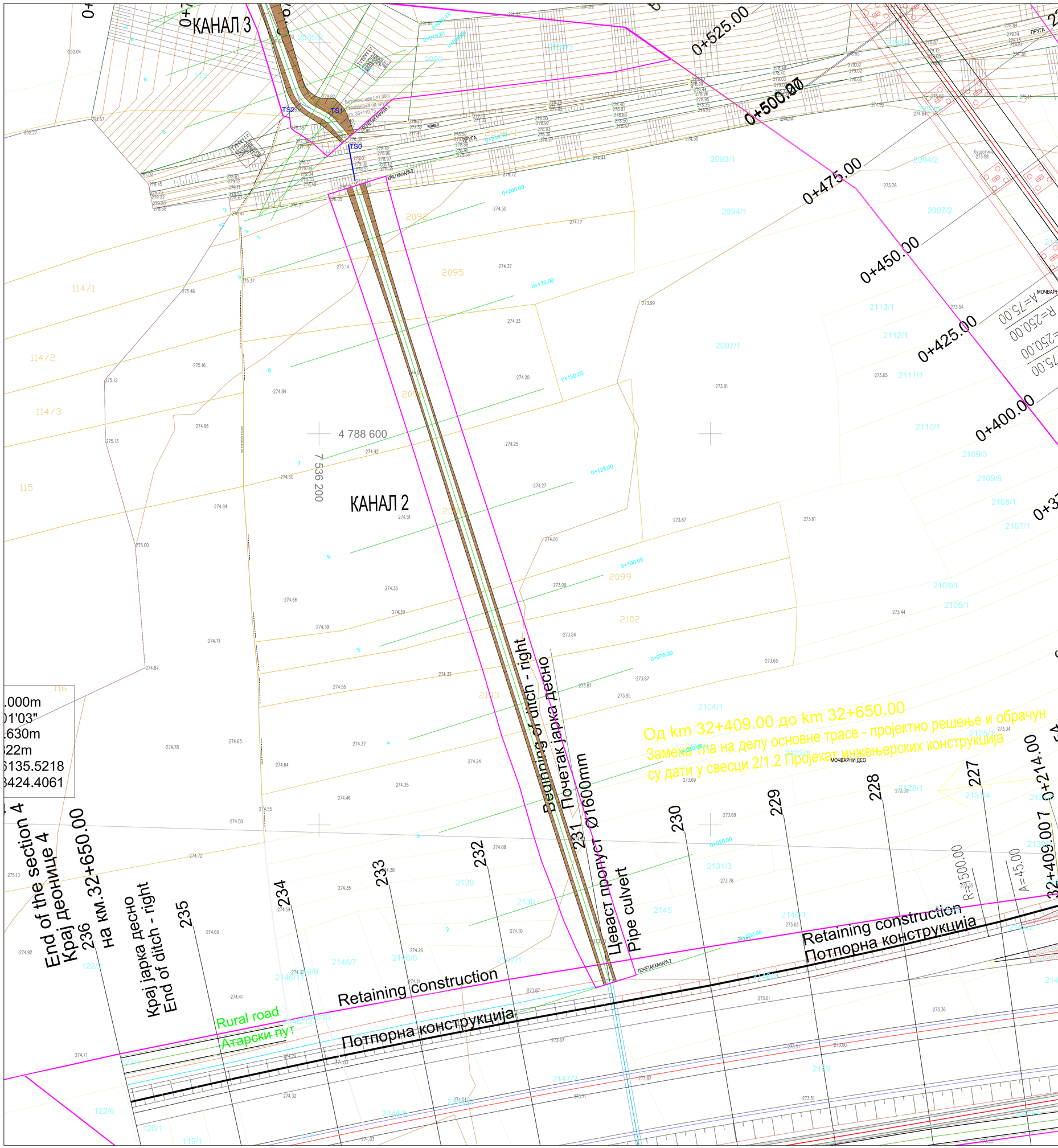

ISSUE VERZIJA	DATE DATUM	DESIGNED BY PROJEKTOVAO	CHECKED BY PROVERIO	APPROVED BY ODOBRIO	DESCRIPTION OPIS

REVISIONS / REVIZIJE

MAIN DESIGNER
GLAVNI PROJEKTANT

Mladen Kapetanović, dipl.inž.građ.
IKS 315 M457 13

PARAF:

CHIEF DESIGNER
ODGOVORNI PROJEKTANT

Bojan Brkić,
dipl.građ.inž.
316-6919-04

Potpis / Signature:

DESIGN TEAM
RADNI TIM

Danka Simić, građ.inž.

PARAF:

ISSUE VERZIJA	DESIGN PHASE FAZA PROJEKTA	SCALE RAZMERA	DATE DATUM
1	IDR	1:500	FEBRUAR 2025

DRAWING NO
BROJ CRTEŽA: 3.1.7/1.3

DRAWING TITLE
NAZIV CRTEŽA: **Ситуациони приказ-канал 2**

PROJECT
PROJEKAT:

Autoput E-80, Sektor 1 (0+000-39+419) od petlje „Merošina“ do naselja Pločnik, DEONICA 4: od km 27+096 do km 32+650

Lokacija 1: Kružna raskrsnica - veza državnog puta IB reda broj 35 i denivelisane raskrsnice „Beloljin”

Lokacija 2: Kanal 1

Lokacija 3: Kanal 2

Lokacija 4: Kanal 3

SUBPROJECT
COMPONENT
DEO
PODPROJEKTA:

VOLUME 3.1

SVESKA 3.1-**ИДЕЈНО РЕШЕЊЕ КАНАЛА ЗА ОДВОДЊАВАЊЕ У ЗОНИ ПЕТЉЕ „БЕЛОЉИН”**

INVESTOR
INVESTITOR:

REPUBLIKA SRBIJA

Javno preduzeće „Putevi Srbije“
Bulevar kralja Aleksandra 282, Beograd

KORIDORI SRBIJE D.O.O.
Kralja Petra 21, Beograd

DESIGNER:
PROJEKTANT:

Institut za puteve ad, Beograd

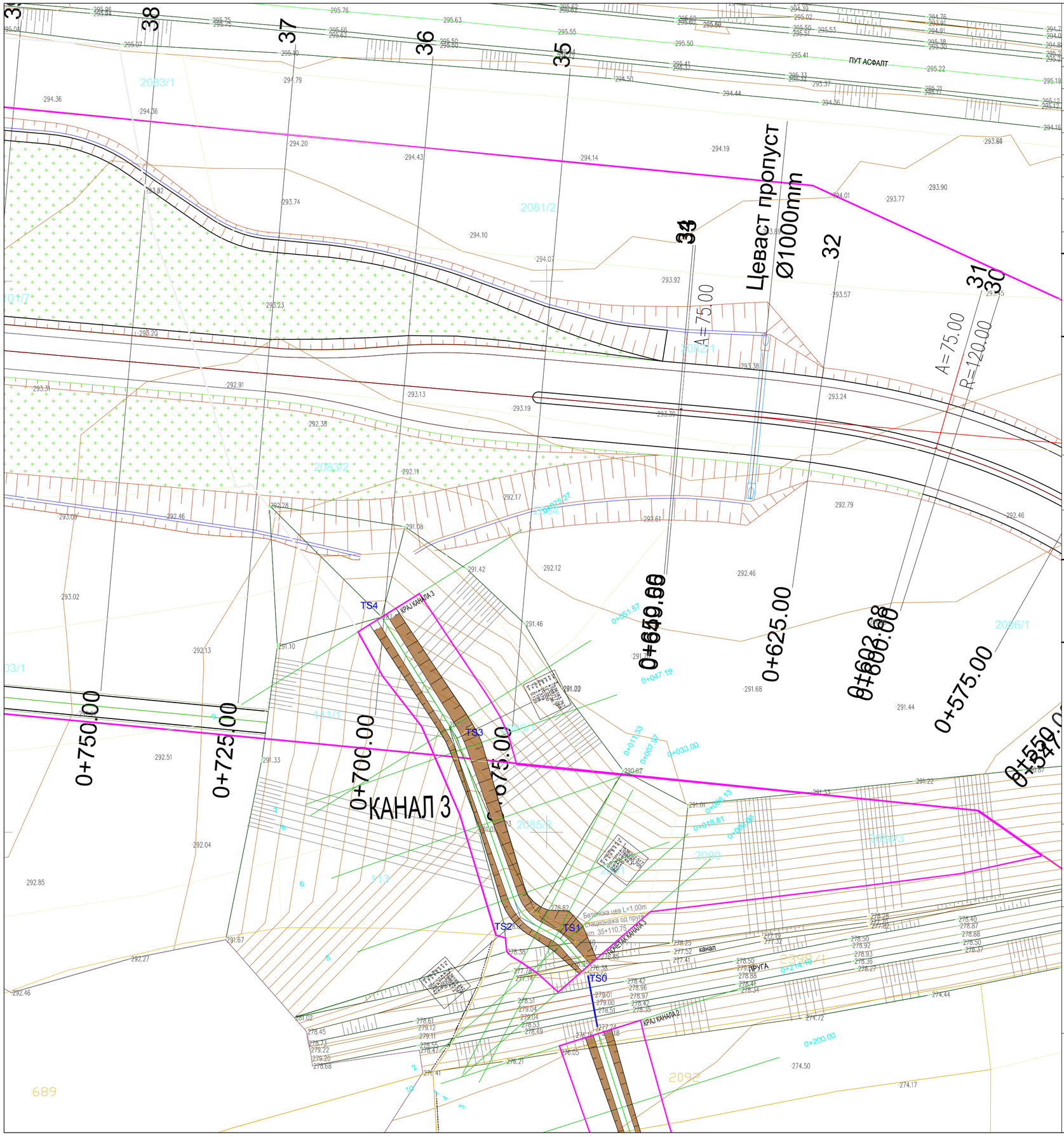

ISSUE VERZIJA	DATE DATUM	DESIGNED BY PROJEKTOVAO	CHECKED BY PROVERIO	APPROVED BY ODOBRIO	DESCRIPTION OPIS

REVISIONS / REVIZIJE

MAIN DESIGNER
GLAVNI PROJEKTANT

Mladen Kapetanović, dipl.inž.građ.
IKS 315 M457 13

PARAF: KM

CHIEF DESIGNER
ODGOVORNI PROJEKTANT

Bojan Brkić,
dipl.građ.inž.
316-6919-04

Potpis / Signature:

DESIGN TEAM
RADNI TIM

Danka Simić, građ.inž.

PARAF:

ISSUE VERZIJA	DESIGN PHASE FAZA PROJEKTA	SCALE RAZMERA	DATE DATUM
1	IDR	1:500	FEBRUAR 2025

DRAWING NO
BROJ CRTEŽA: 3.1.7/1.4

DRAWING TITLE
NAZIV CRTEŽA: **Ситуациони приказ-канал 3**

PROJECT
PROJEKAT

Autoput E-80, Sektor 1 (0+000-39+419) od petlje „Merošina“ do naselja Pločnik, DEONICA 4: od km 27+096 do km 32+650

Lokacija 1: Kružna raskrsnica - veza državnog puta IB reda broj 35 i denivelisane raskrsnice „Beloljin”

Lokacija 2: Kanal 1

Lokacija 3: Kanal 2

Lokacija 4: Kanal 3

SUBPROJECT
COMPONENT
DEO
PODPROJEKTA

VOLUME 3.1

SVESKA 3.1-**ИДЕЈНО РЕШЕЊЕ КАНАЛА ЗА ОДВОДЊАВАЊЕ У ЗОНИ ПЕТЉЕ „БЕЛОЉИН”**

INVESTOR
INVESTITOR

REPUBLIKA SRBIJA

Javno preduzeće „Putevi Srbije“
Bulevar kralja Aleksandra 282, Beograd

KORIDORI SRBIJE D.O.O.
Kralja Petra 21, Beograd

DESIGNER:
PROJEKTANT:

Institut za puteve ad, Beograd

RAZMERA 1:100/100

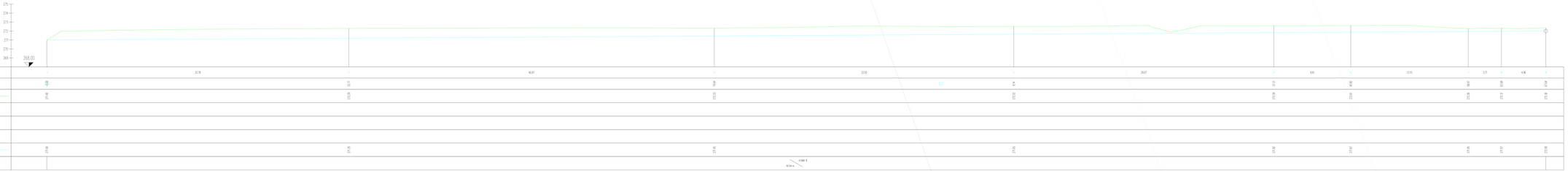
275
274
273
272
271
270
269
268.00
11.76
40.87
31.50
28.07
8.85
13.15
3.75
4.96
ZIDANE PREPUSTI
ZIDOVI
KOTE DNA
KOTE LEŽE NIZ KANTA
KOTE SENE NIZ KANTA
VISINE UZ ⊥
KOTE NIVELETE
OSLONI PAŠ.
1.00
0.50
0.79
0.25
0.60
0.60
0.57
0.58
0.54
0.78
0.78
0.78

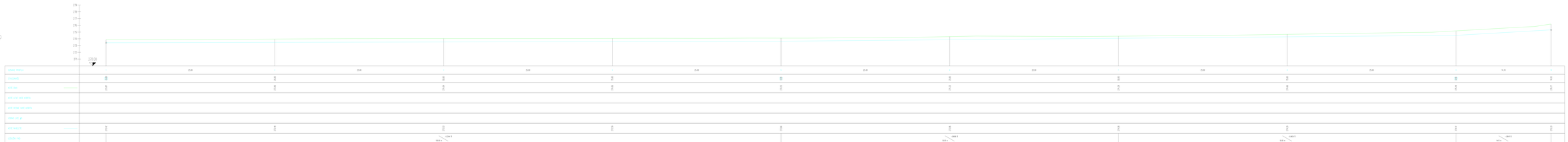

ISSUE VERZIJA	DATE DATUM	DESIGNED BY PROJEKTOVAO	CHECKED BY PROVERIO	APPROVED BY ODOBRIO	DESCRIPTION OPIS

REVISIONS / REVIZIJE

MAIN DESIGNER
GLAVNI PROJEKTANT

Mladen Kapetanović, dipl.inž.građ.
RG 313 M457 13

PAFAP

CHIEF DESIGNER
ODGOVORNI PROJEKTANT

Bojan Birkić,
dipl.građ.inž.
316-6919-04

Potpis / Signature

DESIGN TEAM
PROJ. TIM

Danka Simić, građ.inž.

PAFAP

ISSUE VERZIJA	DESIGN PHASE FAZA PROJEKTA	SCALE RAZMERA	DATE DATUM
1	IDR	1:100/100	FEBRUAR 2025

DRAWING NO
BROJ CRTEŽA 3.1.7.2.2

DRAWING TITLE
NAZIV CRTEŽA **Podužni profil–kanal 2**

PROJECT
PROJEKAT

Autoput E-80, Sektor 1 (0+000-39+810) od petlje „Merošina" do naselja Pločnik, DEONICA X od km 27+098 do km 32+650

Lokacija 1: Kružna raskrsnica - veza drljanog puta **III** reda broj 35 i derniklskane raskrsnice „Belotić"

Lokacija 2: Kanal 1

Lokacija 3: Kanal 2

Lokacija 4: Kanal 3

SUBPROJECT
COMPONENT
DEO
PODPROJEKTA

VOLUME 3.1

SVEZAK 3.1 **HIDRAULIČNO PEŠAČENJE KANALA 3A**

ODVODNJAVANJE U ZONI PETLJE „BELOPOLJIN"

INVESTOR
INVESTITOR:

REPUBLIKA SRBIJA

Javno preduzeće „Putevi Srbije"
Bulevar kralja Aleksandra 282, Beograd

KORIDORI SRBIJE D.O.O.
Kraljа Petra 21, Beograd

DESIGNER:
PROJEKTANT:

Institut za puteve ad, Beograd

PROFIL-3: 3
RAZMERA 1:100/100

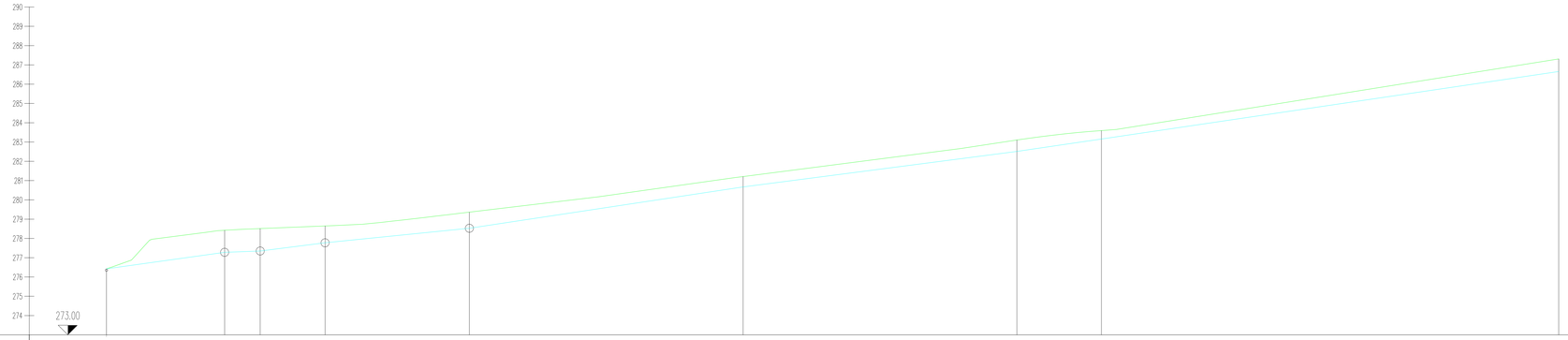

LK_1	OZNAKE PROFILA	1		6.13	2	1.84	3	3.36	4	7.48	5	14.19	6	14.19	7	4.38	8	23.70	9	
LK_2	STACIONAŽE	270			6.12		7.96		11.33		18.81		33.00		47.19		51.56		75.27	
LK_3	KOTE DNA	276.42			276.42		276.51		276.65		279.36		281.21		283.10		283.59		287.31	
LRI_2	KOTE LEVE IVICE KORITA																			
LRI_3	KOTE DESNE IVICE KORITA																			
LRI_50	VODNO LICE (#)																			
LRI_6	KOTE NIVELETE	276.42			277.28		277.35		277.77		278.53		280.67		282.55		283.16		286.66	
LRI_7	UZDUŽNI PAD		13.9985 ‰	6.13 m	3.7196 ‰	1.84 m	12.6380 ‰	3.36 m	10.0821 ‰	7.48 m	15.0876 ‰	14.19 m	12.9735 ‰	14.19 m	14.7676 ‰	4.38 m	14.7676 ‰	23.70 m		

ISSUE VERZIJA	DATE DATUM	DESIGNED BY PROJEKTOVAO	CHECKED BY PROVERIO	APPROVED BY ODOBRIO	DESCRIPTION OPIS

REVISIONS / REVIZIJE

MAIN DESIGNER
GLAVNI PROJEKTANT
Mladen Kapetanović, dipl.inž.građ.
IKS 315 M457 13
PARAF:

CHIEF DESIGNER
ODGOVORNI PROJEKTANT
Bojan Brkić,
dipl.grad.inž.
316-6919-04
Potpis / Signature:

DESIGN TEAM
RADNI TIM
Danka Simić, grad.inž.
PARAF:

ISSUE VERZIJA	DESIGN PHASE FAZA PROJEKTA	SCALE RAZMERA	DATE DATUM
1	IDR	1:100/100	FEBRUAR 2025

DRAWING NO
BROJ CRTEŽA
3.1.7/2.3

DRAWING TITLE
NAZIV CRTEŽA
Подужни профил-канал 3

PROJECT
PROJEKAT
Autoput E-80, Sektor 1 (0+000-39+419) od petlje „Merošina" do naselja Pločnik, DEONICA 4: od km 27+096 do km 32+650

Lokacija 1: Kružna raskrsnica - veza državnog puta IB reda broj 35 i denivelisane raskrsnice „Beloljin"

Lokacija 2: Kanal 1

Lokacija 3: Kanal 2

Lokacija 4: Kanal 3

SUBPROJECT
COMPONENT
DEO
PODPROJEKTA
VOLUME 3.1
SVESKA 3.1-**ИДЕЈНО РЕШЕЊЕ КАНАЛА ЗА ОДВОДЊАВАЊЕ У ЗОНИ ПЕТЉЕ „БЕЛОЉИН"**

INVESTOR
INVESTITOR
REPUBLIKA SRBIJA

Javno preduzeće „Putevi Srbije"
Bulevar kralja Aleksandra 282, Beograd

KORIDORI SRBIJE D.O.O.
Kralja Petra 21, Beograd

DESIGNER:
PROJEKTANT:
Institut za puteve ad, Beograd

КАРАКТЕРИСТИЧНИ ПОПРЕЧНИ ПРОФИЛ КАНАЛА

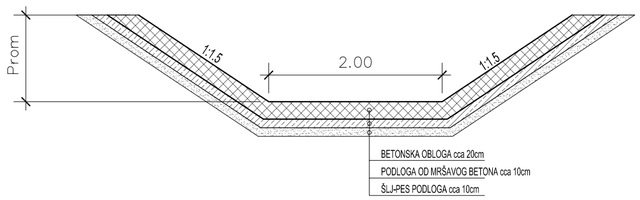

ISSUE VERZIJA	DATE DATUM	DESIGNED BY PROJEKTOVAO	CHECKED BY PROVERIO	APPROVED BY ODOBRIO	DESCRIPTION OPIS

REVISIONS / REVIZIJE

MAIN DESIGNER
GLAVNI PROJEKTANT

Mladen Kapetanović, dipl.inž.građ.
IKS 315 M457 13

PARAF:

CHIEF DESIGNER
ODGOVORNI PROJEKTANT

Bojan Brkić,
dipl.građ.inž.
316-6919-04

Potpis / Signature:

DESIGN TEAM
RADNI TIM

Danka Simić, građ.inž.

PARAF:

ISSUE VERZIJA	DESIGN PHASE FAZA PROJEKTA	SCALE RAZMERA	DATE DATUM
1	IDR	1:50	FEBRUAR 2025

DRAWING NO
BROJ CRTEŽA: 3.1.7/3.1

DRAWING TITLE
NAZIV CRTEŽA: **Карактеристичан попречни профил канала**

PROJECT
PROJEKAT

Autoput E-80, Sektor 1 (0+000-39+419) od petlje „Merošina“ do naselja Pločnik, DEONICA 4: od km 27+096 do km 32+650

Lokacija 1: Kružna raskrsnica - veza državnog puta IB reda broj 35 i denivelisane raskrsnice „Beloljin”

Lokacija 2: Kanal 1

Lokacija 3: Kanal 2

Lokacija 4: Kanal 3

SUBPROJECT
COMPONENT
DEO
PODPROJEKTA

VOLUME 3

SVESKA 3.1-**ИДЕЈНО РЕШЕЊЕ КАНАЛА ЗА ОДВОДЊАВАЊЕ У ЗОНИ ПЕТЉЕ „БЕЛОЉИН”**

INVESTOR
INVESTITOR

REPUBLIKA SRBIJA

Javno preduzeće „Putevi Srbije“
Bulevar kralja Aleksandra 282, Beograd

KORIDORI SRBIJE D.O.O.
Kralja Petra 21, Beograd

DESIGNER:
PROJEKTANT:

Institut za puteve ad, Beograd