click and pick

8×1 A4

1505×297 [mm]

0.4470 [m²]

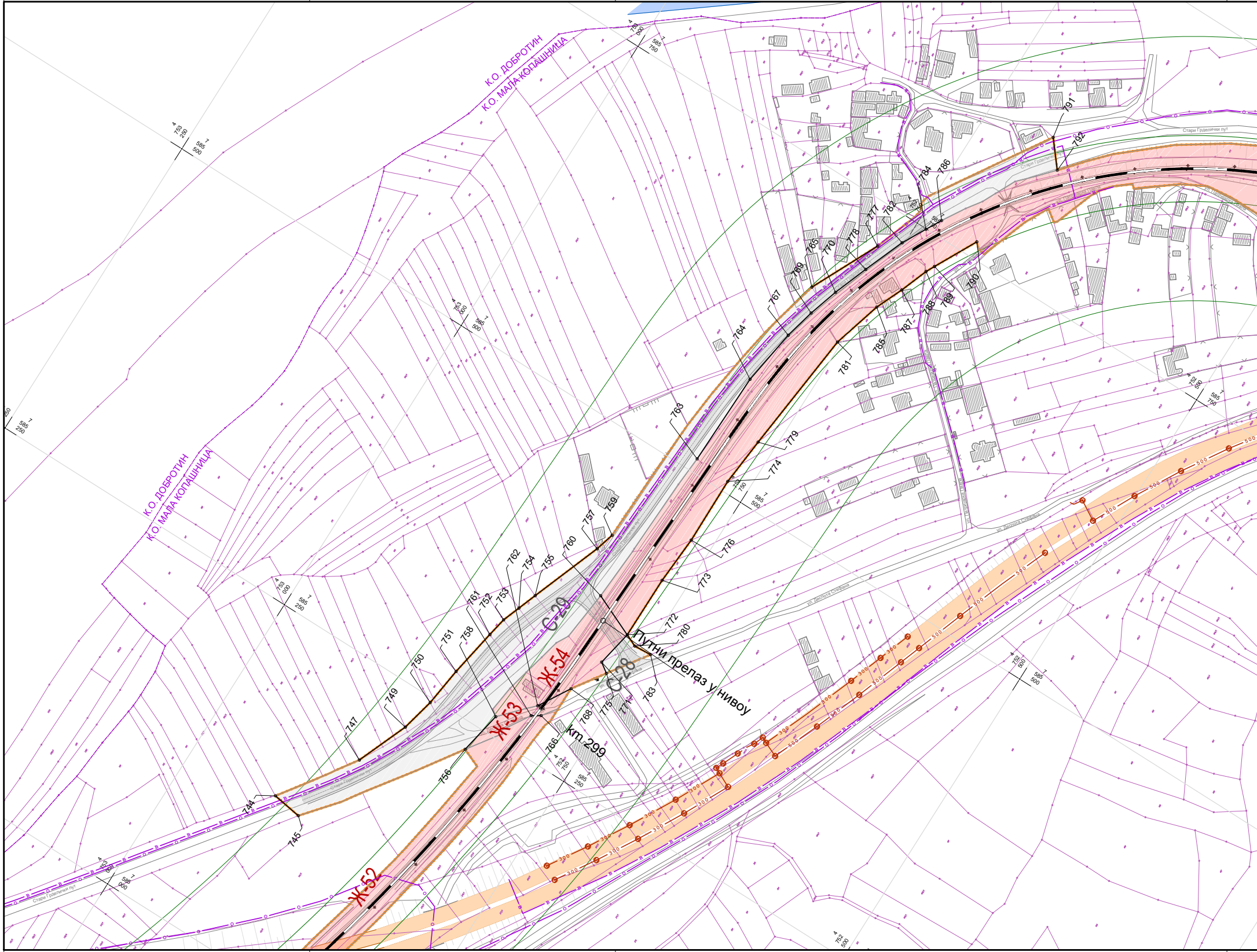
К.О. ДОБРОТИН
К.О. МАЛА КОПАШНИЦА
К.О. ДОБРОТИН
К.О. МАЛА КОПАШНИЦА
С-29
Ж-54
Ж-53
С-28
Ж-52
Путни прелаз у нивоу
km 299
Стари Грделички пут
ул. Деспота Стефана
744
745
747
749
750
751
752
753
754
755
756
757
758
759
760
761
762
763
764
765
766
767
768
769
770
771
772
773
774
775
776
777
778
779
780
781
782
783
784
785
786
787
788
789
790
791
792
4 753 250
585 500
4 753 000
585 500
585 750
585 250
4 753 000
585 250
4 752 750
585 250
4 752 500
585 500
585 750
585 000
500
300

- file name and layout: 05 Karta detaljne razrade - ISPRAVLJENO.dwg / 14
- file size: 7692120 bytes
- file save time and date: 12:26:09 / Monday, 28. September 2026. / miro
- file path: F:\My Documents\[PROJEKTI]\A10307 Nis Presevo Railway line\02 karta detaljne razrade

- plot time and date: 12:37:02 / Monday, 28. September 2026. / Miroslav Orbović

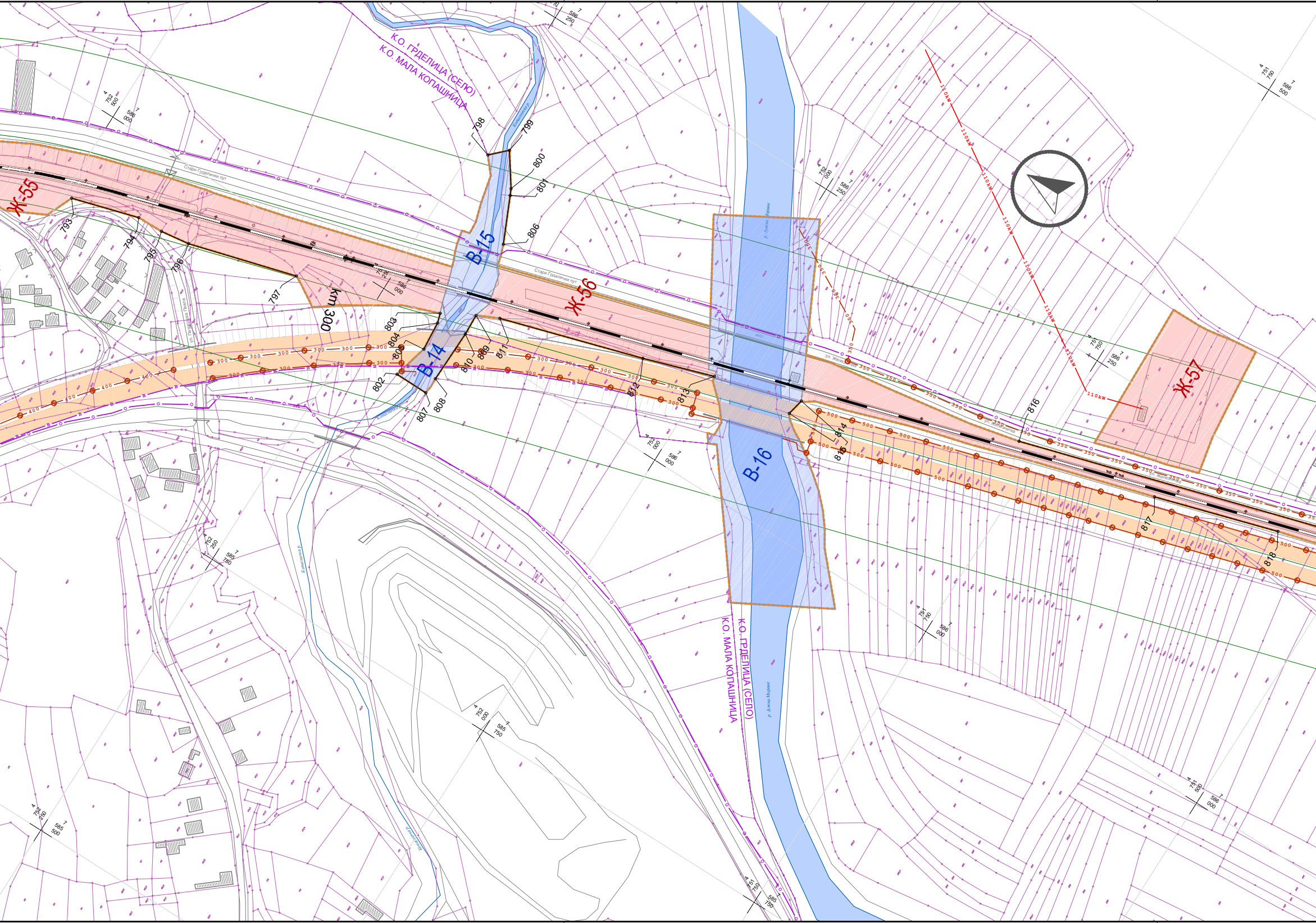
К.О. ГРДЕЛИЦА (СЕЛО)
К.О. МАЛА КОПАШНИЦА
Ж-55
Ж-56
Ж-57
В-14
В-15
В-16
КП 300
Стари Грделички пут
ул. Железничка
р. Јужна Морава
Копашничка р.
110kW
793
794
795
796
797
798
799
800
801
802
803
804
805
806
807
808
809
810
811
812
813
814
815
816
817
818
300
350
400
500
4 752 500
7 586 000
4 752 250
7 586 250
4 752 000
7 585 750
4 751 750
7 585 500
4 751 500

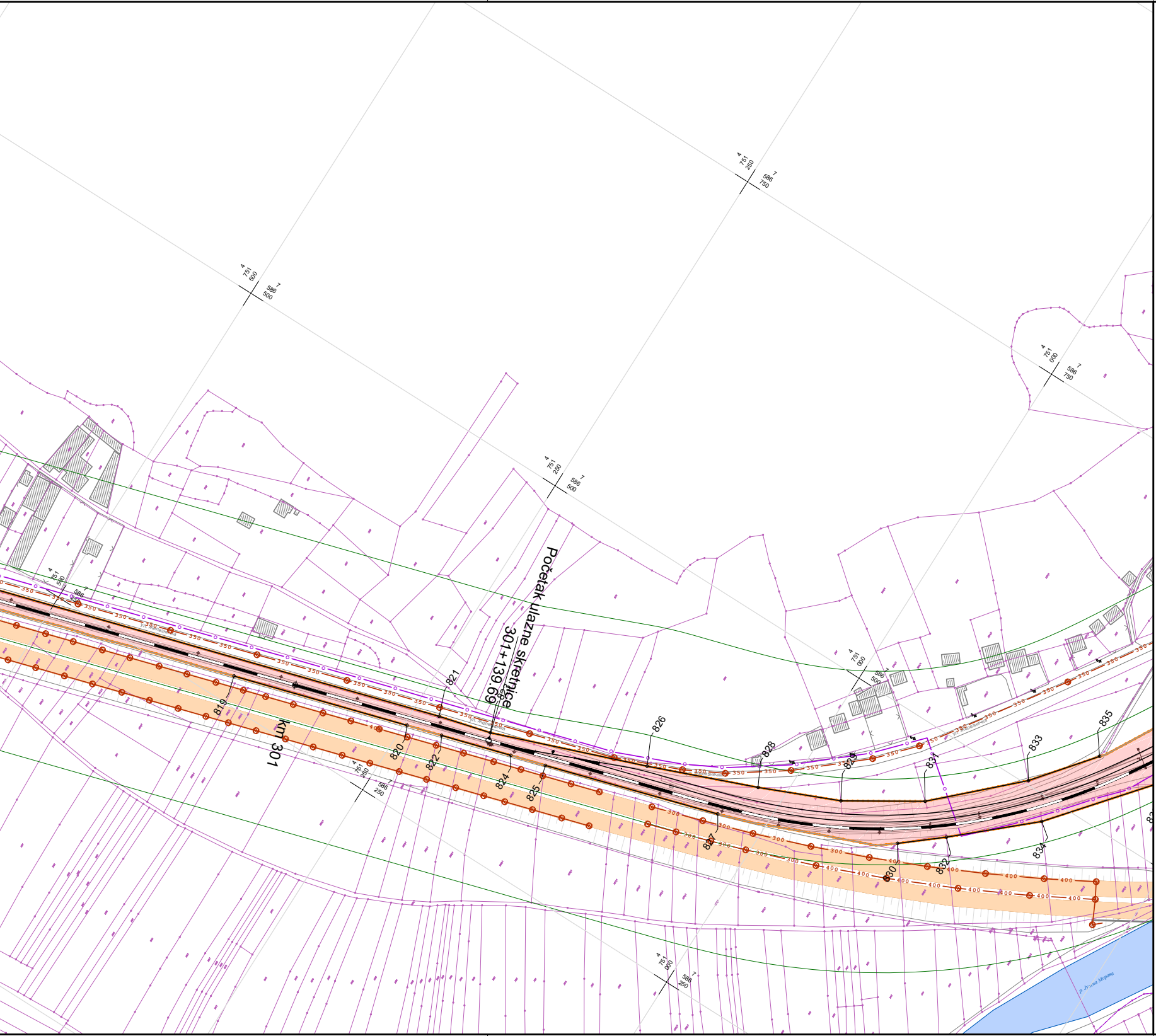
Početak ulazne skretnice
301+139.69
КП 301
819
820
821
822
824
825
826
827
828
829
830
831
832
833
834
835
350
300
400
4 751 500
586 7 500
4 751 250
586 7 750
4 751 000
586 7 250
ул. Железничка
р. Јужна Морава

ЛЕГЕНДА:

ЕЛЕКТРОЕНЕРГЕТСКА ИНФРАСТРУКТУРА

- – – – ПОДЗЕМНИ ВОД
- ——— НАДЗЕМНИ ВОД
- ▭ ТРАФО СТАНИЦА
- ТРАНСФОРМАТОРСКА СТАНИЦА НА БЕТОНСКОМ СТУБУ (T64-04)
- ▣ ОКНО – ПОКЛОПАЦ, ЧЕТВОРОУГАОНИ (T64-08)
- СТУБ ДАЛЕКОВОДА ВИСОКОГ НАПОНА – ДРВЕНИ (T64-23)
- СТУБ ДАЛЕКОВОДА ВИСОКОГ НАПОНА – ГВОЗДЕНИ СА ЈЕДНИМ СИСТЕМОМ (T64-25)
- СТУБ ДАЛЕКОВОДА ВИСОКОГ НАПОНА – ГВОЗДЕНИ СА ДВА СИСТЕМА (T64-26)
- СТУБ ДАЛЕКОВОДА ВИСОКОГ НАПОНА – ГВОЗДЕНИ ЧЕТВОРОУГАОНИ СА ЈЕДНИМ СИСТЕМОМ (T64-29)
- СТУБ ДАЛЕКОВОДА ВИСОКОГ НАПОНА – ГВОЗДЕНИ ЧЕТВОРОУГАОНИ СА ДВА СИСТЕМА (T64-30)
- СТУБ ДАЛЕКОВОДА БИСОКОГ НАПОНА – АРМИРАНО-БЕТОНСКИ СА ЈЕДНИМ СИСТЕМОМ (T64-31)
- СТУБ НИСКОНАПОНСКЕ МРЕЖЕ – ДРВЕНИ (T64-35)
- СТУБ НИСКОНАПОНСКЕ МРЕЖЕ – BETONSKI (T64-36)
- СТУБОВИ КОЈИ НОСЕ СПРОВОДНИКЕ КОД ЕЛЕКТРИФИЦИРАНИХ ПРУГА ЗА НОРМАЛАН КОЛОСЕК – ГВОЗДЕНИ (T93-30)

ТЕЛЕКОМУНИКАЦИОНА ИНФРАСТРУКТУРА

- —м— МАГИСТРАЛНИ ОПТИЧКИ КАБЛ
- —о— ОПТИЧКИ КАБЛ
- —в— БАКАРНИ КАБЛ
- —тv— КАБЛОВСКА ТЕЛЕВИЗИЈА
- ТТ СТУБ – ДРВЕНИ (T65-01)
- ТТ СТУБИЋ ЗА ОБЕЛЕЖАВАЊЕ ТРАСЕ (T65-07)
- НАСТАВАК И ТТ СТУБИЋ (T65-08)
- КАБЛОВСКИ НАСТАВАК – ПРАВИ (T65-20)
- ▣ КАБЛОВСКО ТТ ОКНО (T65-22)

ВОДОВОДНА ИНФРАСТРУКТУРА

- ЦЕВ
- ▭ РЕЗЕРВОАР
- ▨ ЗОНА III САНИТАРНЕ ЗАШТИТЕ ИЗВОРИШТА
- ● ЦЕВАСТИ БУНАР (Т61-04)
- ⊗ ЦРПНА СТАНИЦА (Т61-06)
- НАДЗЕМНИ ХИДРАНТ СА ЗАТВАРАЧЕМ (Т61-15)
- ⊡ ВОДОВОДНО ОКНО – ПОКЛОПАЦ ЧЕТВОРОУГАОНИ (Т61-16)
- ⊖ ВОДОВОДНО ОКНО – ПОКЛОПАЦ КРУЖНИ (Т61-17)
- ИСПУСТ СА ЦЕВОВОДА ИЗ ОКНА (Т61-22)

КАНАЛИЗАЦИОНА ИНФРАСТРУКТУРА

- ЦЕВ
- ⊖ РЕВИЗИОНО ОКНО - ПОКЛОПАЦ КРУЖНИ (Т62-04)
- КАСКАДА У ОКНУ (Т62-07)

ГАСОВОДНА ИНФРАСТРУКТУРА

- ПОСТОЈЕЋА ДИСТРИБУТИВНА МРЕЖА
- ПЛАНИРАНИ МАГИСТРАЛНИ ГАСОВОД
- ПЛАНИРАНА ДИСТРИБУТИВНА МРЕЖА

ТОПЛОВОДНА ИНФРАСТРУКТУРА

- ПОСТОЈЕЋИ ТОПЛОВОД
- ТОПЛАНА (Т63-01)
- ПЛАНИРАНИ ТОПЛОВОД

ГРАНИЦЕ

- ГРАНИЦА ДЕТАЉНЕ РАЗРАДЕ = РЕГУЛАЦИОНА ЛИНИЈА
- ГРАНИЦА КАТАСТАРСКЕ ОПШТИНЕ
- ▨ ДРЖАВНА ГРАНИЦА

ПАРЦЕЛЕ

- Ж-1 ОЗНАКА ГРАЂЕВИНСКЕ ПАРЦЕЛЕ ЖЕЛЕЗНИЧКОГ ЗЕМЉИШТА
- С-1 ОЗНАКА ГРАЂЕВИНСКЕ ПАРЦЕЛЕ ЗА ДРУМСКИ САОБРАЋАЈ
- В-1 ОЗНАКА ПАРЦЕЛЕ ВОДНОГ ЗЕМЉИШТА

АНАЛИТИКА

- ГРАНИЦА ГРАЂЕВИНСКЕ ПАРЦЕЛЕ ЈАВНЕ НАМЕНЕ (која се поклапа са границом КП)
- ГРАНИЦА ГРАЂЕВИНСКЕ ПАРЦЕЛЕ ЈАВНЕ НАМЕНЕ (која се не поклапа са границом КП)
- 374 АНАЛИТИЧКО–ГЕОДЕТСКА ТАЧКА

ЕЛЕМЕНТИ ПРУГЕ

- ОСОВИНА ПРУГЕ
- ОСОВИНА КОЛОСЕКА У СЛУЖБЕНИМ МЕСТИМА
- km СТАЦИОНАЖА
- ПЕРОН
- С СТАНИЧНА ЗГРАДА
- ЕВП ЕЛЕКТРОВУЧНА СТАНИЦА (ЕВП)
- ПС ПОСТРОЈЕЊЕ ЗА СЕКЦИОНИСАЊЕ (ПС)
- ПСН ПОСТРОЈЕЊЕ ЗА СЕКЦИОНИСАЊЕ СА НЕУТРАЛНИМ ПРОВОДНИКОМ (ПСН)

ПОЈАСЕВИ

- ИНФРАСТРУКТУРНИ ПОЈАС 25m
- ЗАШТИТНИ ПРУЖНИ ПОЈАС 100m

НАПОМЕНА

АНАЛИТИЧКО–ГЕОДЕТСКЕ ТАЧКЕ ГРАНИЦА ГРАЂЕВИНСКИХ ПАРЦЕЛА СУ ОБЕЛЕЖЕНЕ У ПРАВЦУ ОД СЕВЕРА КА ЈУГУ.

РЕПУБЛИКА СРБИЈА

АГЕНЦИЈА ЗА ПРОСТОРНО ПЛАНИРАЊЕ И УРБАНИЗАМ РЕПУБЛИКЕ СРБИЈЕ

ПРОСТОРНИ ПЛАН ПОДРУЧЈА ПОСЕБНЕ НАМЕНЕ ИНФРАСТРУКТУРНОГ КОРИДОРА ЖЕЛЕЗНИЧКЕ ПРУГЕ БРЕСТОВАЦ–ГРАНИЦА РЕПУБЛИКЕ СЕВЕРНЕ МАКЕДОНИЈЕ

КАРТА СПРОВОЂЕЊА У ГРАНИЦИ ДЕТАЉНЕ РАЗРАДЕ

РЕФЕРАЛНА КАРТА бр. 5, лист 14

размера 1:2.500

100 0 1000m

Предраг Р. Јанићијевић
дипл. инж. саоб.
100 0191 11

CeS.TRA
CeS.TRA d.o.o.
Булевар Војводе Бојовића 8
11000 Београд, Србија

2025.
БЕОГРАД