click
and
pick

8×1 A4

1505×297
[mm]

0.4470
[m²]

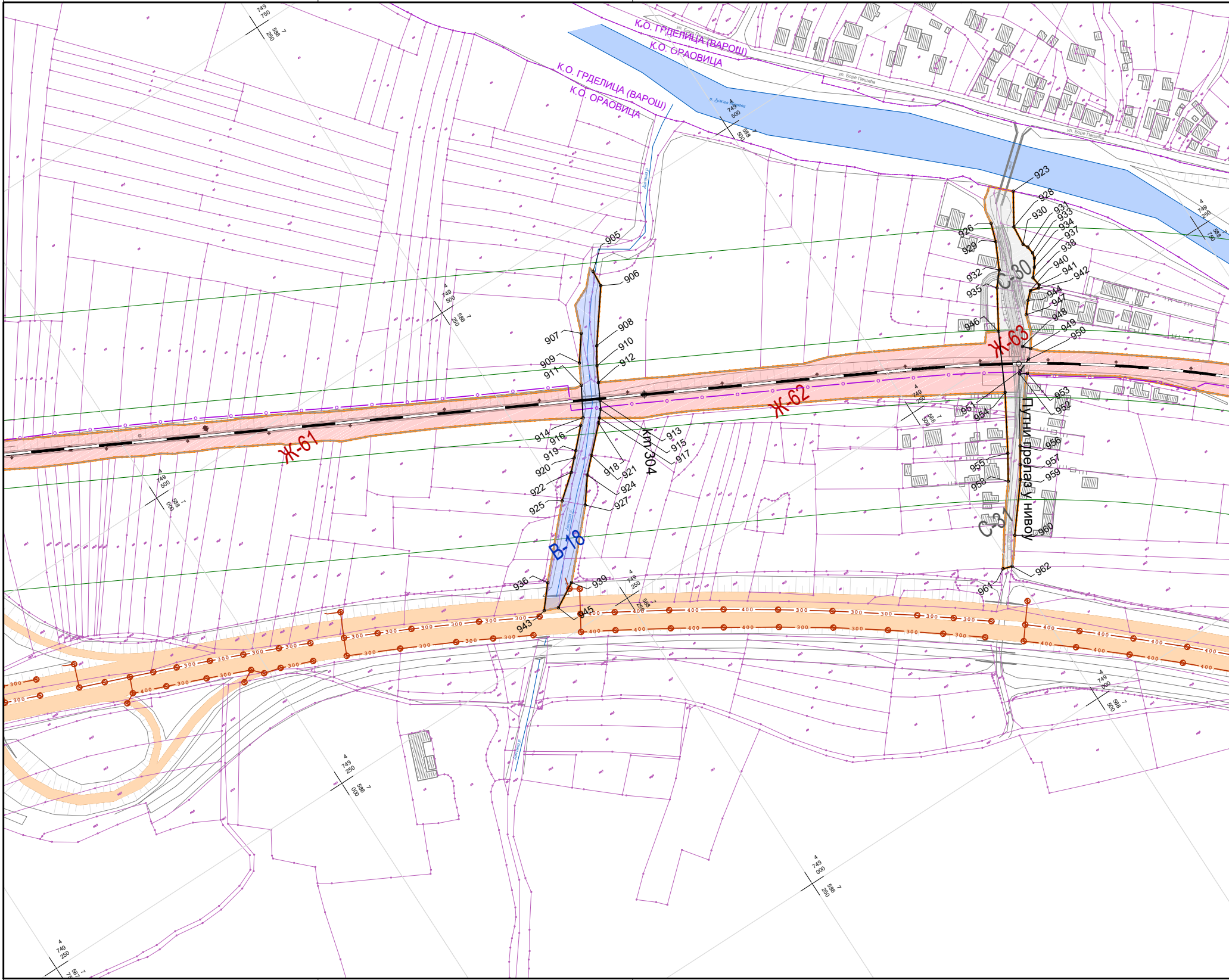
К.О. ГРДЕЛИЦА (ВАРОШ)
К.О. ОРАОВИЦА
К.О. ГРДЕЛИЦА (ВАРОШ)
К.О. ОРАОВИЦА
ул. Боре Пешића
ул. Боре Пешића
р. Јужна Морава
Ж-61
Ж-62
Ж-63
В-18
КП 304
С-30
С-31
Путни прелаз у нивоу
905
906
907
908
909
910
911
912
913
914
915
916
917
918
919
920
921
922
923
924
925
926
927
928
929
930
931
932
933
934
935
936
937
938
939
940
941
942
943
944
945
946
947
948
949
950
951
952
953
954
955
956
957
958
959
960
961
962
300
400
4 749 750
7 588 250
4 749 500
7 588 500
4 749 250
7 588 750
7 588 000
4 749 000

- file name and layout: 05 Karta detaljne razrade - ISPRAVLJENO.dwg / 16
- file size: 7692120 bytes
- file save time and date: 12:26:09 / Monday, 28. September 2026. / miro
- file path: F:\My Documents\[ PROJEKTI ]\A10307 Nis Presevo Railway line\02 karta detaljne razrade
- plot time and date: 12:38:01 / Monday, 28. September 2026. / Miroslav Orbović

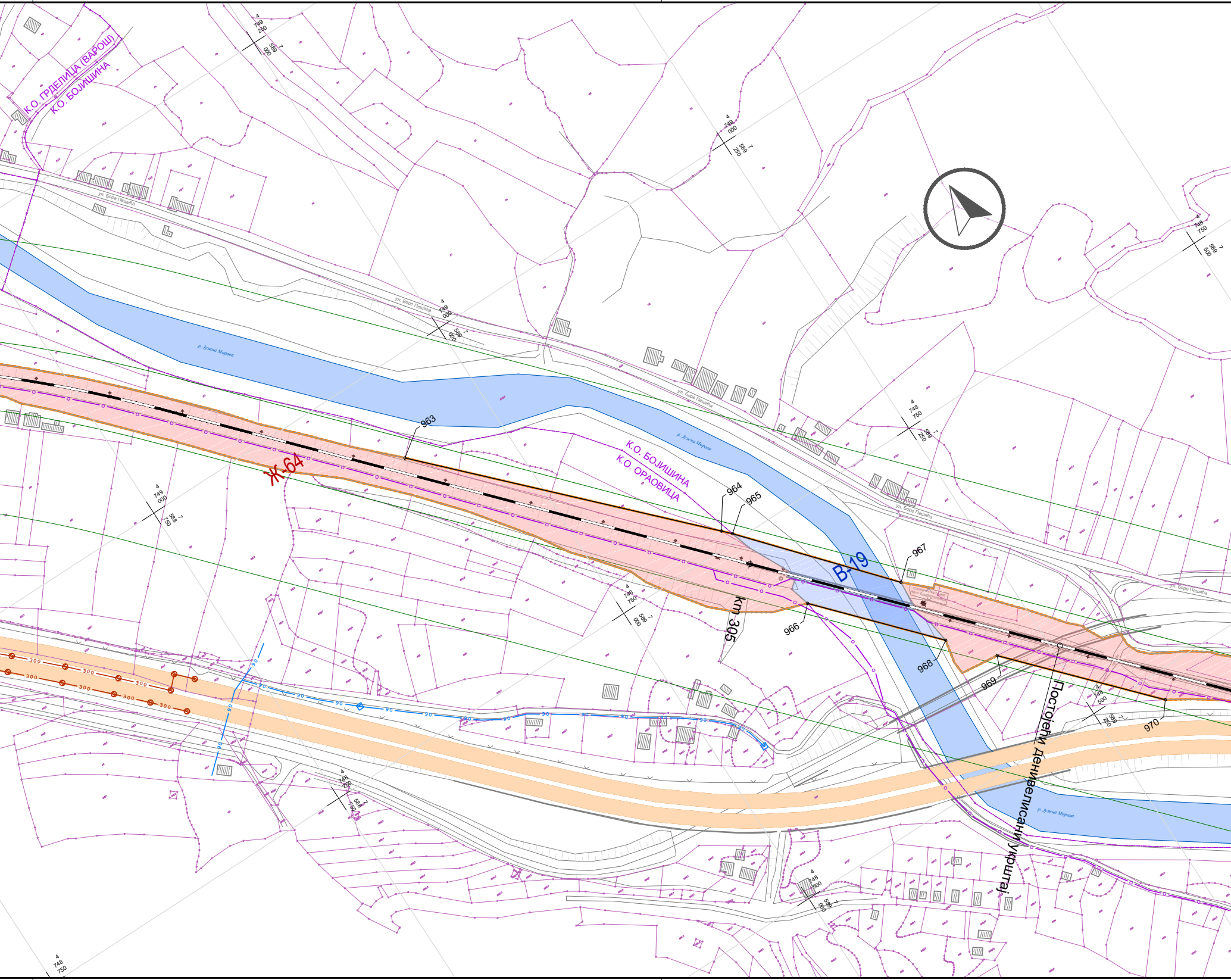
К.О. ГРДЕЛИЦА (ВАРОШ)
К.О. БОЈИШИНА
ул. Боре Пешића
р. Јужна Морава
К.О. БОЈИШИНА
К.О. ОРАОВИЦА
Ж-64
963
964
965
966
967
968
969
970
В-19
Км 305
Постојећи денивелисани укрштај
300
90

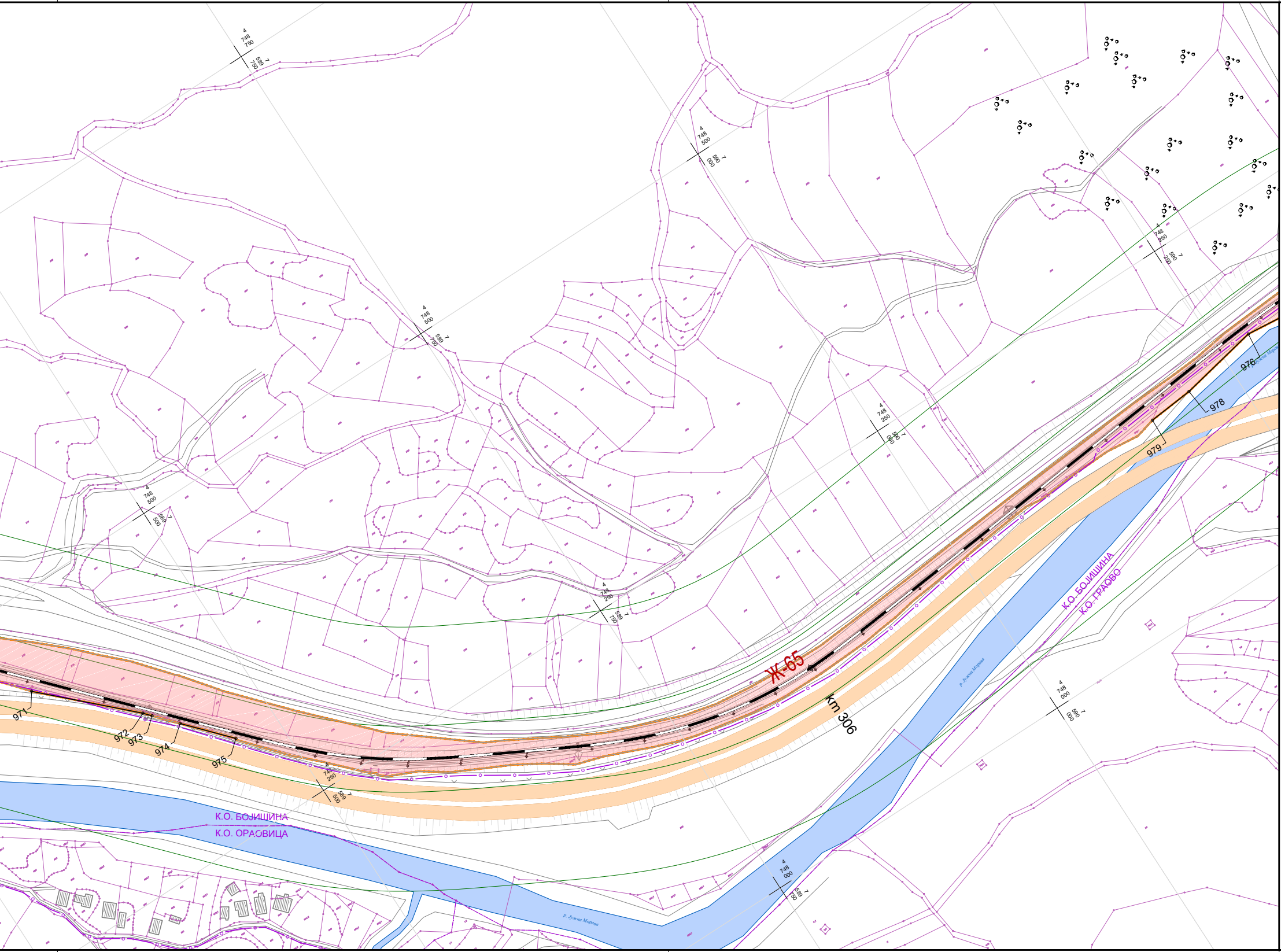
4 748 750 7 589 750
4 748 500 7 590 000
4 748 500 7 589 750
4 748 500 7 589 500
4 748 250 7 590 250
4 748 250 7 590 000
4 748 250 7 589 750
4 748 250 7 589 500
4 748 000 7 590 000
4 748 000 7 589 750
Ж-65
km 306
971
972
973
974
975
976
978
979
К.О. БОЈИШИНА
К.О. ОРАОВИЦА
К.О. БОЈИШИНА
К.О. ГРАОВО
р. Јужна Морава
р. Јужна Морава
р. Јужна Морава

# ЛЕГЕНДА:

## ЕЛЕКТРОЕНЕРГЕТСКА ИНФРАСТРУКТУРА

- ПОДЗЕМНИ ВОД
- НАДЗЕМНИ ВОД
- ТРАФО СТАНИЦА
- ТРАНСФОРМАТОРСКА СТАНИЦА НА БЕТОНСКОМ СТУБУ (Т64-04)
- ОКНО – ПОКЛОПАЦ, ЧЕТВОРОУГАОНИ (Т64-08)
- СТУБ ДАЛЕКОВОДА ВИСОКОГ НАПОНА – ДРВЕНИ (Т64-23)
- СТУБ ДАЛЕКОВОДА ВИСОКОГ НАПОНА – ГВОЗДЕНИ СА ЈЕДНИМ СИСТЕМОМ (Т64-25)
- СТУБ ДАЛЕКОВОДА ВИСОКОГ НАПОНА – ГВОЗДЕНИ СА ДВА СИСТЕМА (Т64-26)
- СТУБ ДАЛЕКОВОДА ВИСОКОГ НАПОНА – ГВОЗДЕНИ ЧЕТВОРОУГАОНИ СА ЈЕДНИМ СИСТЕМОМ (Т64-29)
- СТУБ ДАЛЕКОВОДА ВИСОКОГ НАПОНА – ГВОЗДЕНИ ЧЕТВОРОУГАОНИ СА ДВА СИСТЕМА (Т64-30)
- СТУБ ДАЛЕКОВОДА БИСОКОГ НАПОНА – АРМИРАНО-БЕТОНСКИ СА ЈЕДНИМ СИСТЕМОМ (Т64-31)
- СТУБ НИСКОНАПОНСКЕ МРЕЖЕ – ДРВЕНИ (Т64-35)
- СТУБ НИСКОНАПОНСКЕ МРЕЖЕ – BETONSKI (Т64-36)
- СТУБОВИ КОЈИ НОСЕ СПРОВОДНИКЕ КОД ЕЛЕКТРИФИЦИРАНИХ ПРУГА ЗА НОРМАЛАН КОЛОСЕК – ГВОЗДЕНИ (Т93-30)

## ТЕЛЕКОМУНИКАЦИОНА ИНФРАСТРУКТУРА

- М — МАГИСТРАЛНИ ОПТИЧКИ КАБЛ
- О — ОПТИЧКИ КАБЛ
- Б — БАКАРНИ КАБЛ
- TV — КАБЛОВСКА ТЕЛЕВИЗИЈА
- ТТ СТУБ – ДРВЕНИ (Т65-01)
- ТТ СТУБИЋ ЗА ОБЕЛЕЖАВАЊЕ ТРАСЕ (Т65-07)
- НАСТАВАК И ТТ СТУБИЋ (Т65-08)
- КАБЛОВСКИ НАСТАВАК – ПРАВИ (Т65-20)
- КАБЛОВСКО ТТ ОКНО (Т65-22)

## ВОДОВОДНА ИНФРАСТРУКТУРА

- ЦЕВ
- РЕЗЕРВОАР
- ЗОНА III САНИТАРНЕ ЗАШТИТЕ ИЗВОРИШТА
- ЦЕВАСТИ БУНАР (Т61-04)
- ЦРПНА СТАНИЦА (Т61-06)
- НАДЗЕМНИ ХИДРАНТ СА ЗАТВАРАЧЕМ (Т61-15)
- ВОДОВОДНО ОКНО – ПОКЛОПАЦ ЧЕТВОРОУГАОНИ (Т61-16)
- ВОДОВОДНО ОКНО – ПОКЛОПАЦ КРУЖНИ (Т61-17)
- ИСПУСТ СА ЦЕВОВОДА ИЗ ОКНА (Т61-22)

## КАНАЛИЗАЦИОНА ИНФРАСТРУКТУРА

- ЦЕВ
- РЕВИЗИОНО ОКНО - ПОКЛОПАЦ КРУЖНИ (Т62-04)
- КАСКАДА У ОКНУ (Т62-07)

## ГАСОВОДНА ИНФРАСТРУКТУРА

- ПОСТОЈЕЋА ДИСТРИБУТИВНА МРЕЖА
- ПЛАНИРАНИ МАГИСТРАЛНИ ГАСОВОД
- ПЛАНИРАНА ДИСТРИБУТИВНА МРЕЖА

## ТОПЛОВОДНА ИНФРАСТРУКТУРА

- ПОСТОЈЕЋИ ТОПЛОВОД
- ТОПЛАНА (Т63-01)
- ПЛАНИРАНИ ТОПЛОВОД

## ГРАНИЦЕ

- ГРАНИЦА ДЕТАЉНЕ РАЗРАДЕ = РЕГУЛАЦИОНА ЛИНИЈА
- ГРАНИЦА КАТАСТАРСКЕ ОПШТИНЕ
- ДРЖАВНА ГРАНИЦА

## ПАРЦЕЛЕ

- Ж-1 ОЗНАКА ГРАЂЕВИНСКЕ ПАРЦЕЛЕ ЖЕЛЕЗНИЧКОГ ЗЕМЉИШТА
- С-1 ОЗНАКА ГРАЂЕВИНСКЕ ПАРЦЕЛЕ ЗА ДРУМСКИ САОБРАЋАЈ
- В-1 ОЗНАКА ПАРЦЕЛЕ ВОДНОГ ЗЕМЉИШТА

## АНАЛИТИКА

- ГРАНИЦА ГРАЂЕВИНСКЕ ПАРЦЕЛЕ ЈАВНЕ НАМЕНЕ (која се поклапа са границом КП)
- ГРАНИЦА ГРАЂЕВИНСКЕ ПАРЦЕЛЕ ЈАВНЕ НАМЕНЕ (која се не поклапа са границом КП)
- 374 АНАЛИТИЧКО–ГЕОДЕТСКА ТАЧКА

## ЕЛЕМЕНТИ ПРУГЕ

- ОСОВИНА ПРУГЕ
- ОСОВИНА КОЛОСЕКА У СЛУЖБЕНИМ МЕСТИМА
- km СТАЦИОНАЖА
- ПЕРОН
- С СТАНИЧНА ЗГРАДА
- ЕВП ЕЛЕКТРОВУЧНА СТАНИЦА (ЕВП)
- ПС ПОСТРОЈЕЊЕ ЗА СЕКЦИОНИСАЊЕ (ПС)
- ПСН ПОСТРОЈЕЊЕ ЗА СЕКЦИОНИСАЊЕ СА НЕУТРАЛНИМ ПРОВОДНИКОМ (ПСН)

## ПОЈАСЕВИ

- ИНФРАСТРУКТУРНИ ПОЈАС 25m
- ЗАШТИТНИ ПРУЖНИ ПОЈАС 100m

## НАПОМЕНА

АНАЛИТИЧКО–ГЕОДЕТСКЕ ТАЧКЕ ГРАНИЦА ГРАЂЕВИНСКИХ ПАРЦЕЛА СУ ОБЕЛЕЖЕНЕ У ПРАВЦУ ОД СЕВЕРА КА ЈУГУ.

РЕПУБЛИКА СРБИЈА

АГЕНЦИЈА ЗА ПРОСТОРНО ПЛАНИРАЊЕ И УРБАНИЗАМ РЕПУБЛИКЕ СРБИЈЕ

**ПРОСТОРНИ ПЛАН ПОДРУЧЈА ПОСЕБНЕ НАМЕНЕ ИНФРАСТРУКТУРНОГ КОРИДОРА ЖЕЛЕЗНИЧКЕ ПРУГЕ БРЕСТОВАЦ–ГРАНИЦА РЕПУБЛИКЕ СЕВЕРНЕ МАКЕДОНИЈЕ**

## КАРТА СПРОВОЂЕЊА У ГРАНИЦИ ДЕТАЉНЕ РАЗРАДЕ

РЕФЕРАЛНА КАРТА бр. 5, лист 16

размера 1:2.500

100 0 1000m

Предраг Р. Јанићијевић
дипл. инж. саоб.
100 0191 11

CeS.TRA
CeS.TRA d.o.o.
Булевар Војводе Бојовића 8
11000 Београд, Србија

2025.
БЕОГРАД