click
and
pick

8×1 A4

1505×297
[mm]

0.4470
[m²]

- file name and layout: 05 Karta detaljne razrade - ISPRAVLJENO.dwg / 17
- file size: 7692120 bytes
- file save time and date: 12:26:09 / Monday, 28. September 2026. / miro
- file path: F:\My Documents\[PROJEKTI]\A10307 Ns Presevo Railway line\02 karta detaljne razrade

- plot time and date: 12:38:31 / Monday, 28. September 2026. / Miroslav Orbović

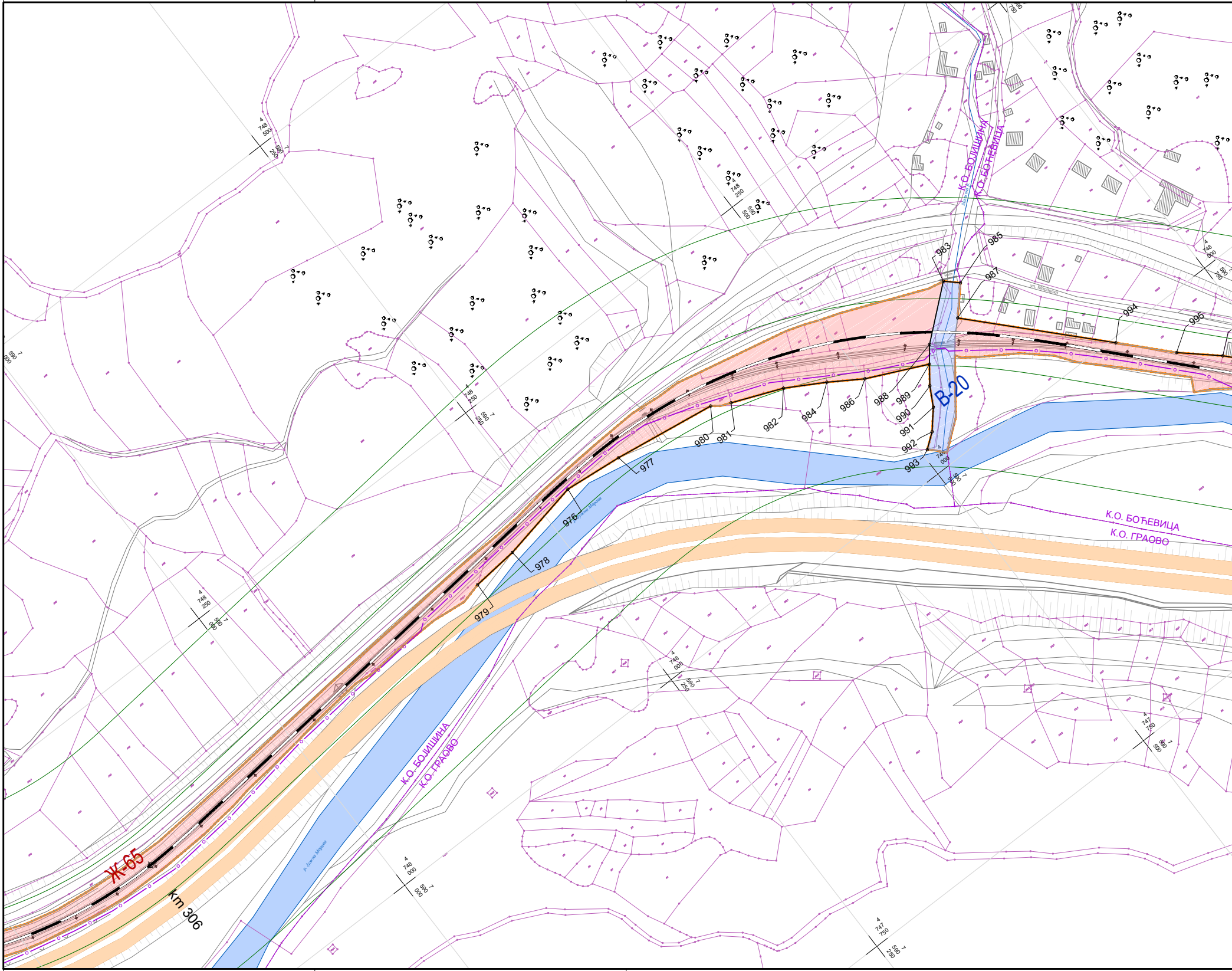
К.О. БОЈИШИНА
К.О. БОЋЕВИЦА
К.О. ГРАОВО
В-20
Ж-65
km 306
р. Јужна Морава
ул. Моравска
976
977
978
979
980
981
982
983
984
985
986
987
988
989
990
991
992
993
994
995
4 748 500
7 590 250
4 748 250
7 590 500
4 748 000
7 590 000
4 747 750
7 590 750

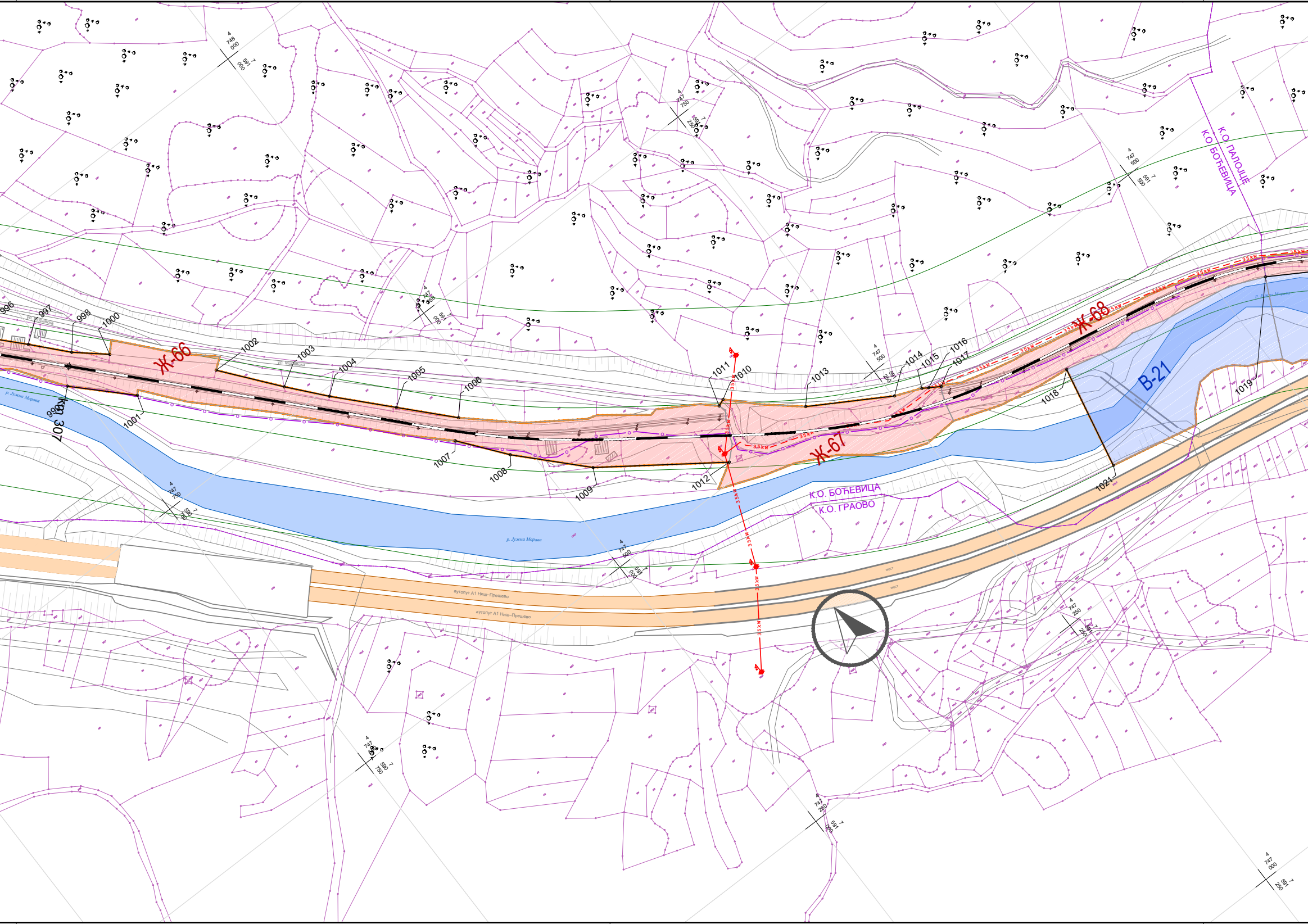
К.О. ПАЛОЈЦЕ
К.О. БОЂЕВИЦА
Ж-66
Ж-67
Ж-68
В-21
Км 307
ул. Моравска
р. Јужна Морава
К.О. БОЂЕВИЦА
К.О. ГРАОВО
аутопут А1 Ниш–Прешево
аутопут А1 Ниш–Прешево
мост
мост
35kV
996
997
998
999
1000
1001
1002
1003
1004
1005
1006
1007
1008
1009
1010
1011
1012
1013
1014
1015
1016
1017
1018
1019
1021

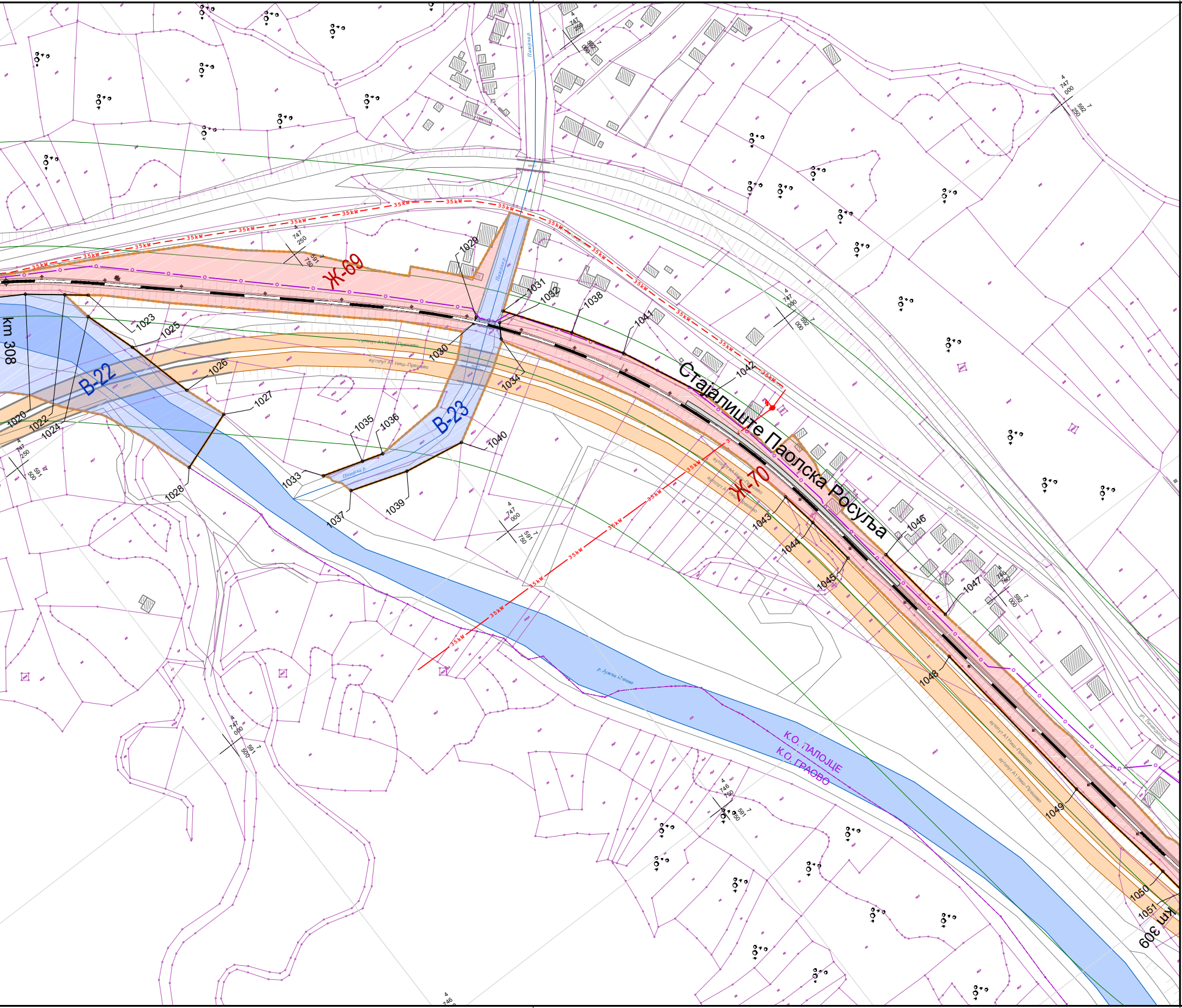
km 308
Ж-69
Ж-70
В-22
В-23
Стајалиште Паолска Росуља
35kW
аутопут А1 Ниш–Прешево
Паолска р.
мост
р. Јужна Морава
ул. Личиндолска
К.О. ПАЛОЈЦЕ
К.О. ГРАОВО
1020
1022
1023
1024
1025
1026
1027
1028
1029
1030
1031
1032
1033
1034
1035
1036
1037
1038
1039
1040
1041
1042
1043
1044
1045
1046
1047
1048
1049
1050
1051
km 309

ЛЕГЕНДА:

ЕЛЕКТРОЕНЕРГЕТСКА ИНФРАСТРУКТУРА

- – – – ПОДЗЕМНИ ВОД
- ── НАДЗЕМНИ ВОД
- ▨ ТРАФО СТАНИЦА
- ТРАНСФОРМАТОРСКА СТАНИЦА НА БЕТОНСКОМ СТУБУ (Т64-04)
- ■ ОКНО – ПОКЛОПАЦ, ЧЕТВОРОУГАОНИ (Т64-08)
- СТУБ ДАЛЕКОВОДА ВИСОКОГ НАПОНА – ДРВЕНИ (Т64-23)
- СТУБ ДАЛЕКОВОДА ВИСОКОГ НАПОНА – ГВОЗДЕНИ СА ЈЕДНИМ СИСТЕМОМ (Т64-25)
- СТУБ ДАЛЕКОВОДА ВИСОКОГ НАПОНА – ГВОЗДЕНИ СА ДВА СИСТЕМА (Т64-26)
- СТУБ ДАЛЕКОВОДА ВИСОКОГ НАПОНА – ГВОЗДЕНИ ЧЕТВОРОУГАОНИ СА ЈЕДНИМ СИСТЕМОМ (Т64-29)
- СТУБ ДАЛЕКОВОДА ВИСОКОГ НАПОНА – ГВОЗДЕНИ ЧЕТВОРОУГАОНИ СА ДВА СИСТЕМА (Т64-30)
- СТУБ ДАЛЕКОВОДА БИСОКОГ НАПОНА – АРМИРАНО-БЕТОНСКИ СА ЈЕДНИМ СИСТЕМОМ (Т64-31)
- СТУБ НИСКОНАПОНСКЕ МРЕЖЕ – ДРВЕНИ (Т64-35)
- СТУБ НИСКОНАПОНСКЕ МРЕЖЕ – BETONSKI (Т64-36)
- СТУБОВИ КОЈИ НОСЕ СПРОВОДНИКЕ КОД ЕЛЕКТРИФИЦИРАНИХ ПРУГА ЗА НОРМАЛАН КОЛОСЕК – ГВОЗДЕНИ (Т93-30)

ТЕЛЕКОМУНИКАЦИОНА ИНФРАСТРУКТУРА

- ─ м ─ МАГИСТРАЛНИ ОПТИЧКИ КАБЛ
- ─ о ─ ОПТИЧКИ КАБЛ
- ─ в ─ БАКАРНИ КАБЛ
- ─ TV ─ КАБЛОВСКА ТЕЛЕВИЗИЈА
- ТТ СТУБ – ДРВЕНИ (Т65-01)
- ТТ СТУБИЋ ЗА ОБЕЛЕЖАВАЊЕ ТРАСЕ (Т65-07)
- НАСТАВАК И ТТ СТУБИЋ (Т65-08)
- КАБЛОВСКИ НАСТАВАК – ПРАВИ (Т65-20)
- КАБЛОВСКО ТТ ОКНО (Т65-22)

ВОДОВОДНА ИНФРАСТРУКТУРА

- ── ЦЕВ
- ▭ РЕЗЕРВОАР
- ▨ ЗОНА III САНИТАРНЕ ЗАШТИТЕ ИЗВОРИШТА
- ● ЦЕВАСТИ БУНАР (Т61-04)
- ⊗ ЦРПНА СТАНИЦА (Т61-06)
- НАДЗЕМНИ ХИДРАНТ СА ЗАТВАРАЧЕМ (Т61-15)
- ⊡ ВОДОВОДНО ОКНО – ПОКЛОПАЦ ЧЕТВОРОУГАОНИ (Т61-16)
- ⊖ ВОДОВОДНО ОКНО – ПОКЛОПАЦ КРУЖНИ (Т61-17)
- ИСПУСТ СА ЦЕВОВОДА ИЗ ОКНА (Т61-22)

КАНАЛИЗАЦИОНА ИНФРАСТРУКТУРА

- ── ЦЕВ
- ⊖ РЕВИЗИОНО ОКНО - ПОКЛОПАЦ КРУЖНИ (Т62-04)
- КАСКАДА У ОКНУ (Т62-07)

ГАСОВОДНА ИНФРАСТРУКТУРА

- ── ПОСТОЈЕЋА ДИСТРИБУТИВНА МРЕЖА
- ── ПЛАНИРАНИ МАГИСТРАЛНИ ГАСОВОД
- – – – ПЛАНИРАНА ДИСТРИБУТИВНА МРЕЖА

ТОПЛОВОДНА ИНФРАСТРУКТУРА

- ── ПОСТОЈЕЋИ ТОПЛОВОД
- ТОПЛАНА (Т63-01)
- – – – ПЛАНИРАНИ ТОПЛОВОД

ГРАНИЦЕ

- ГРАНИЦА ДЕТАЉНЕ РАЗРАДЕ = РЕГУЛАЦИОНА ЛИНИЈА
- -·-·-· ГРАНИЦА КАТАСТАРСКЕ ОПШТИНЕ
- ▨ ДРЖАВНА ГРАНИЦА

ПАРЦЕЛЕ

- Ж-1 ОЗНАКА ГРАЂЕВИНСКЕ ПАРЦЕЛЕ ЖЕЛЕЗНИЧКОГ ЗЕМЉИШТА
- С-1 ОЗНАКА ГРАЂЕВИНСКЕ ПАРЦЕЛЕ ЗА ДРУМСКИ САОБРАЋАЈ
- В-1 ОЗНАКА ПАРЦЕЛЕ ВОДНОГ ЗЕМЉИШТА

АНАЛИТИКА

- ── ГРАНИЦА ГРАЂЕВИНСКЕ ПАРЦЕЛЕ ЈАВНЕ НАМЕНЕ (која се поклапа са границом КП)
- ── ГРАНИЦА ГРАЂЕВИНСКЕ ПАРЦЕЛЕ ЈАВНЕ НАМЕНЕ (која се не поклапа са границом КП)
- 374 АНАЛИТИЧКО–ГЕОДЕТСКА ТАЧКА

ЕЛЕМЕНТИ ПРУГЕ

- ОСОВИНА ПРУГЕ
- ── ОСОВИНА КОЛОСЕКА У СЛУЖБЕНИМ МЕСТИМА
- ⊖ km СТАЦИОНАЖА
- ▭ ПЕРОН
- С СТАНИЧНА ЗГРАДА
- ЕВП ЕЛЕКТРОВУЧНА СТАНИЦА (ЕВП)
- ПС ПОСТРОЈЕЊЕ ЗА СЕКЦИОНИСАЊЕ (ПС)
- ПСН ПОСТРОЈЕЊЕ ЗА СЕКЦИОНИСАЊЕ СА НЕУТРАЛНИМ ПРОВОДНИКОМ (ПСН)

ПОЈАСЕВИ

- ------ ИНФРАСТРУКТУРНИ ПОЈАС 25m
- ── ЗАШТИТНИ ПРУЖНИ ПОЈАС 100m

НАПОМЕНА

АНАЛИТИЧКО–ГЕОДЕТСКЕ ТАЧКЕ ГРАНИЦА ГРАЂЕВИНСКИХ ПАРЦЕЛА СУ ОБЕЛЕЖЕНЕ У ПРАВЦУ ОД СЕВЕРА КА ЈУГУ.

РЕПУБЛИКА СРБИЈА

АГЕНЦИЈА ЗА ПРОСТОРНО ПЛАНИРАЊЕ И
УРБАНИЗАМ РЕПУБЛИКЕ СРБИЈЕ

ПРОСТОРНИ ПЛАН ПОДРУЧЈА ПОСЕБНЕ НАМЕНЕ ИНФРАСТРУКТУРНОГ КОРИДОРА ЖЕЛЕЗНИЧКЕ ПРУГЕ БРЕСТОВАЦ–ГРАНИЦА РЕПУБЛИКЕ СЕВЕРНЕ МАКЕДОНИЈЕ

КАРТА СПРОВОЂЕЊА У ГРАНИЦИ ДЕТАЉНЕ РАЗРАДЕ

РЕФЕРАЛНА КАРТА бр. 5, лист 17

размера 1:2.500

100 0 1000m

ИНЖЕЊЕРСКА КОМОРА СРБИЈЕ
Предраг Р. Јанићијевић
дипл. инж. саоб.
100 0191 11
ОДГОВОРНИ ПЛАНЕР

CeS.TRA
CeS.TRA d.o.o.
Булевар Војводе Бојовића 8
11000 Београд, Србија

2025.
БЕОГРАД