click
and
pick

8×1 A4

1505×297
[mm]

0.4470
[m²]

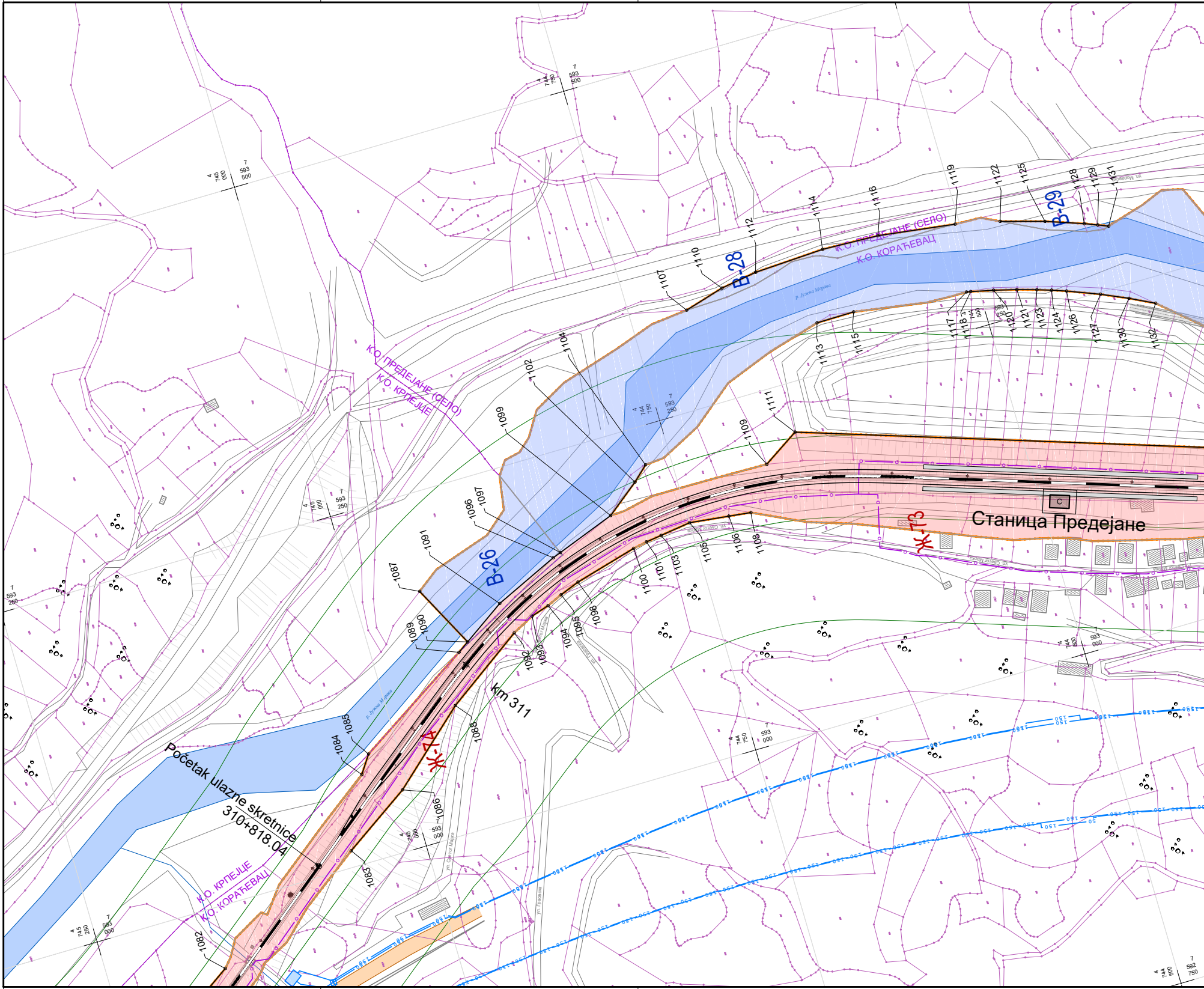
Станица Предејане
Početak ulazne skretnice
310+818.04
km 311
B-26
B-28
B-29
Ж-173
Ж-174
К.О. ПРЕДЕЈАНЕ (СЕЛО)
К.О. КОРАЋЕВАЦ
К.О. КРПЕЈЦЕ
р. Јужна Морава
C
1082
1083
1084
1085
1086
1087
1088
1089
1090
1091
1092
1093
1094
1095
1096
1097
1098
1099
1100
1101
1102
1103
1104
1105
1106
1107
1108
1109
1110
1111
1112
1113
1114
1115
1116
1117
1118
1119
1120
1121
1122
1123
1124
1125
1126
1127
1128
1129
1130
1131
1132
4 745 000 7 593 500
4 744 750 7 593 500
4 744 750 7 593 250
4 745 000 7 593 250
4 744 500 7 593 000
4 744 750 7 593 000
4 745 000 7 593 000
4 745 250 7 593 000
4 744 500 7 592 750
150

===========================
• file name and layout: 05 Karta detaljne razrade - ISPRAVLJENO.dwg / 19
• file size: 7692120 bytes
• file save time and date: 12:26:09 / Monday, 28. September 2026. / miro
• file path: F:\My Documents\[ PROJEKTI ]\A10307 Nis Presevo Railway line\02 karta detaljne razrade
------------------------------------
• plot time and date: 12:39:32 / Monday, 28. September 2026. / Miroslav Orbović
===========================

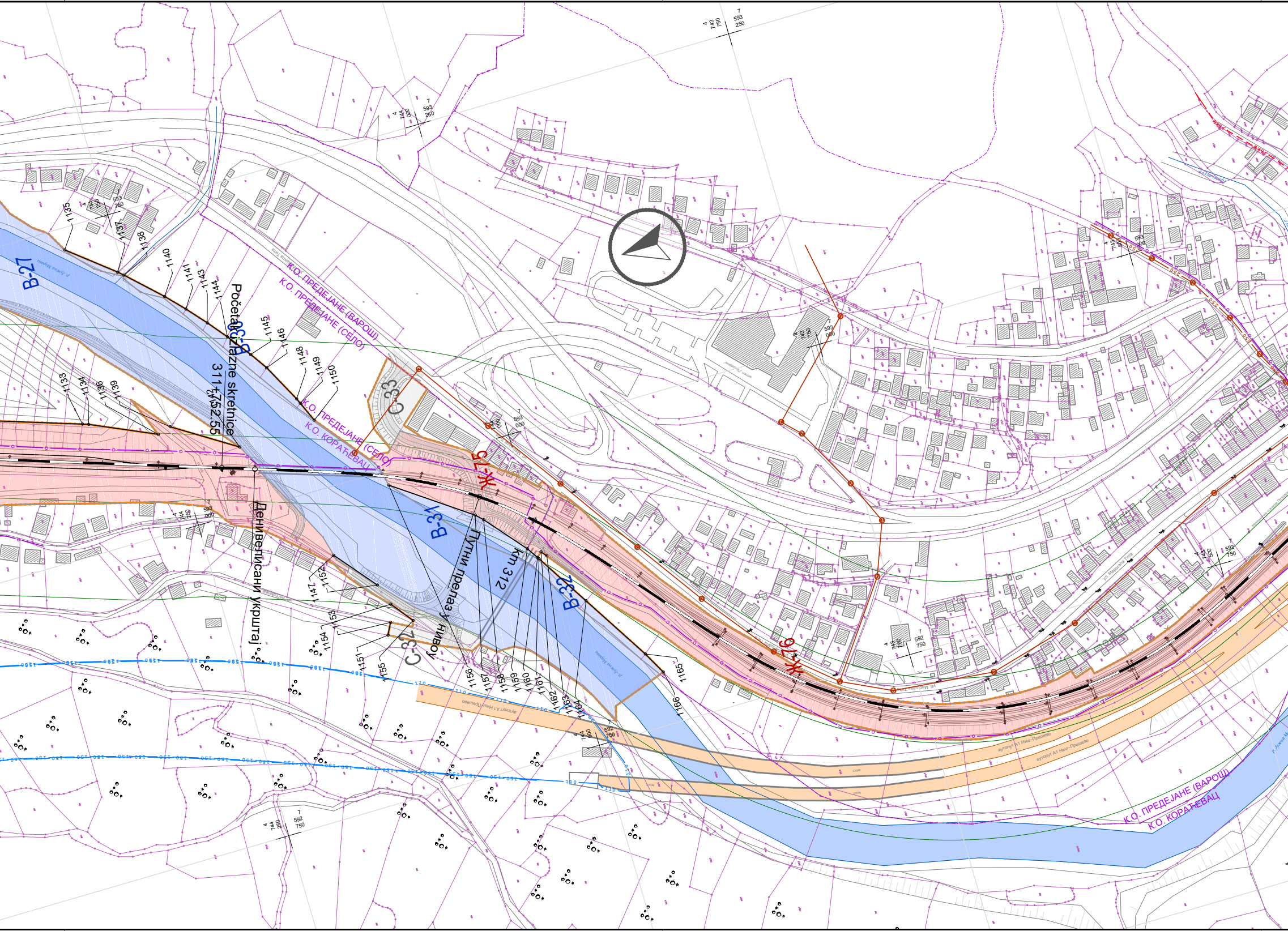
B-27
B-30
B-31
B-32
C-33
C-32
Ж-75
Ж-76
Početak izlazne skretnice
311+752.55
Денивелисани укрштај
Путни прелаз у нивоу
km 312
К.О. ПРЕДЕЈАНЕ (ВАРОШ)
К.О. ПРЕДЕЈАНЕ (СЕЛО)
К.О. КОРАЋЕВАЦ
р. Јужна Морава
аутопут А1 Ниш–Прешево
1133
1134
1135
1136
1137
1138
1139
1140
1141
1142
1143
1144
1145
1146
1147
1148
1149
1150
1151
1152
1153
1154
1155
1156
1157
1158
1159
1160
1161
1162
1163
1164
1165
1166
110
150
4 743 750
7 593 250
4 744 000
7 593 250
4 743 750
7 593 000
4 744 000
7 593 000
4 744 250
7 593 000
4 743 500
7 592 750
4 743 750
7 592 750
4 744 000
7 592 750
4 744 250
7 592 750

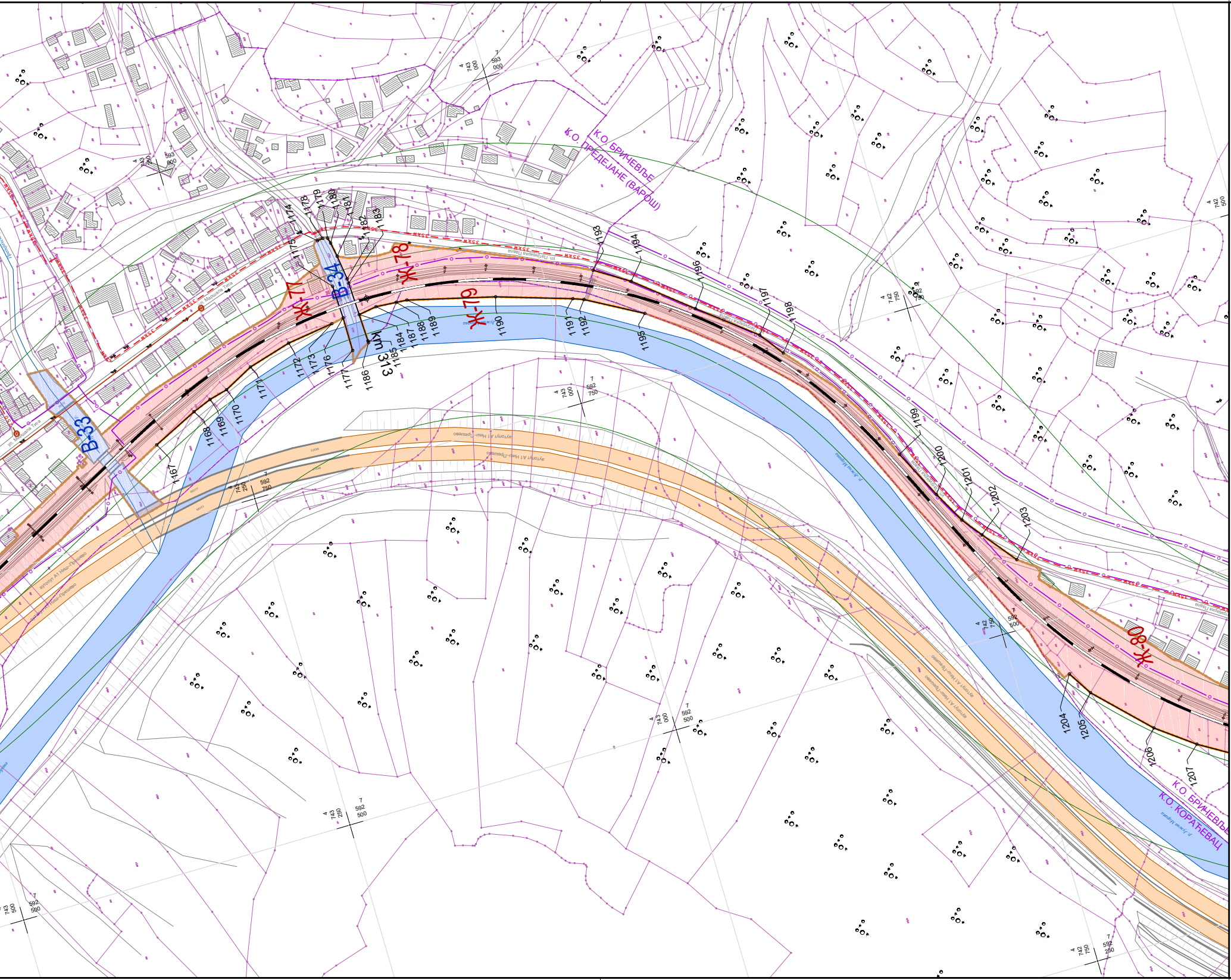
К.О. БРИЧЕВЉЕ
К.О. ПРЕДЕЈАНЕ (ВАРОШ)
К.О. БРИЧЕВЉЕ
К.О. КОРАЋЕВАЦ
Ж-77
Ж-78
Ж-79
Ж-80
В-33
В-34
km 313
ул. Патријарха Павла
ул. Маршала Тита
35kV
аутопут А1 Ниш–Прешево
р. Јужна Морава
1167
1168
1169
1170
1171
1172
1173
1174
1175
1176
1177
1178
1179
1180
1181
1182
1183
1184
1185
1186
1187
1188
1189
1190
1191
1192
1193
1194
1195
1196
1197
1198
1199
1200
1201
1202
1203
1204
1205
1206
1207
4 743 000 / 7 593 000
4 743 250 / 7 593 000
4 742 500
4 742 750 / 7 592 750
4 743 000 / 7 592 750
4 743 250 / 7 592 750
4 742 750 / 7 592 500
4 743 000 / 7 592 500
4 743 250 / 7 592 500
4 743 500 / 7 592 500
4 742 750 / 7 592 250

# ЛЕГЕНДА:

## ЕЛЕКТРОЕНЕРГЕТСКА ИНФРАСТРУКТУРА

- ПОДЗЕМНИ ВОД
- НАДЗЕМНИ ВОД
- ТРАФО СТАНИЦА
- ТРАНСФОРМАТОРСКА СТАНИЦА НА БЕТОНСКОМ СТУБУ (Т64-04)
- ОКНО – ПОКЛОПАЦ, ЧЕТВОРОУГАОНИ (Т64-08)
- СТУБ ДАЛЕКОВОДА ВИСОКОГ НАПОНА – ДРВЕНИ (Т64-23)
- СТУБ ДАЛЕКОВОДА ВИСОКОГ НАПОНА – ГВОЗДЕНИ СА ЈЕДНИМ СИСТЕМОМ (Т64-25)
- СТУБ ДАЛЕКОВОДА ВИСОКОГ НАПОНА – ГВОЗДЕНИ СА ДВА СИСТЕМА (Т64-26)
- СТУБ ДАЛЕКОВОДА ВИСОКОГ НАПОНА – ГВОЗДЕНИ ЧЕТВОРОУГАОНИ СА ЈЕДНИМ СИСТЕМОМ (Т64-29)
- СТУБ ДАЛЕКОВОДА ВИСОКОГ НАПОНА – ГВОЗДЕНИ ЧЕТВОРОУГАОНИ СА ДВА СИСТЕМА (Т64-30)
- СТУБ ДАЛЕКОВОДА ВИСОКОГ НАПОНА – АРМИРАНО-БЕТОНСКИ СА ЈЕДНИМ СИСТЕМОМ (Т64-31)
- СТУБ НИСКОНАПОНСКЕ МРЕЖЕ – ДРВЕНИ (Т64-35)
- СТУБ НИСКОНАПОНСКЕ МРЕЖЕ – BETONSKI (Т64-36)
- СТУБОВИ КОЈИ НОСЕ СПРОВОДНИКЕ КОД ЕЛЕКТРИФИЦИРАНИХ ПРУГА ЗА НОРМАЛАН КОЛОСЕК – ГВОЗДЕНИ (Т93-30)

## ТЕЛЕКОМУНИКАЦИОНА ИНФРАСТРУКТУРА

- МАГИСТРАЛНИ ОПТИЧКИ КАБЛ
- ОПТИЧКИ КАБЛ
- БАКАРНИ КАБЛ
- КАБЛОВСКА ТЕЛЕВИЗИЈА
- ТТ СТУБ – ДРВЕНИ (Т65-01)
- ТТ СТУБИЋ ЗА ОБЕЛЕЖАВАЊЕ ТРАСЕ (Т65-07)
- НАСТАВАК И ТТ СТУБИЋ (Т65-08)
- КАБЛОВСКИ НАСТАВАК – ПРАВИ (Т65-20)
- КАБЛОВСКО ТТ ОКНО (Т65-22)

## ВОДОВОДНА ИНФРАСТРУКТУРА

- ЦЕВ
- РЕЗЕРВОАР
- ЗОНА III САНИТАРНЕ ЗАШТИТЕ ИЗВОРИШТА
- ЦЕВАСТИ БУНАР (Т61-04)
- ЦРПНА СТАНИЦА (Т61-06)
- НАДЗЕМНИ ХИДРАНТ СА ЗАТВАРАЧЕМ (Т61-15)
- ВОДОВОДНО ОКНО – ПОКЛОПАЦ ЧЕТВОРОУГАОНИ (Т61-16)
- ВОДОВОДНО ОКНО – ПОКЛОПАЦ КРУЖНИ (Т61-17)
- ИСПУСТ СА ЦЕВОВОДА ИЗ ОКНА (Т61-22)

## КАНАЛИЗАЦИОНА ИНФРАСТРУКТУРА

- ЦЕВ
- РЕВИЗИОНО ОКНО - ПОКЛОПАЦ КРУЖНИ (Т62-04)
- КАСКАДА У ОКНУ (Т62-07)

## ГАСОВОДНА ИНФРАСТРУКТУРА

- ПОСТОЈЕЋА ДИСТРИБУТИВНА МРЕЖА
- ПЛАНИРАНИ МАГИСТРАЛНИ ГАСОВОД
- ПЛАНИРАНА ДИСТРИБУТИВНА МРЕЖА

## ТОПЛОВОДНА ИНФРАСТРУКТУРА

- ПОСТОЈЕЋИ ТОПЛОВОД
- ТОПЛАНА (Т63-01)
- ПЛАНИРАНИ ТОПЛОВОД

## ГРАНИЦЕ

- ГРАНИЦА ДЕТАЉНЕ РАЗРАДЕ = РЕГУЛАЦИОНА ЛИНИЈА
- ГРАНИЦА КАТАСТАРСКЕ ОПШТИНЕ
- ДРЖАВНА ГРАНИЦА

## ПАРЦЕЛЕ

- Ж-1 ОЗНАКА ГРАЂЕВИНСКЕ ПАРЦЕЛЕ ЖЕЛЕЗНИЧКОГ ЗЕМЉИШТА
- С-1 ОЗНАКА ГРАЂЕВИНСКЕ ПАРЦЕЛЕ ЗА ДРУМСКИ САОБРАЋАЈ
- В-1 ОЗНАКА ПАРЦЕЛЕ ВОДНОГ ЗЕМЉИШТА

## АНАЛИТИКА

- ГРАНИЦА ГРАЂЕВИНСКЕ ПАРЦЕЛЕ ЈАВНЕ НАМЕНЕ (која се поклапа са границом КП)
- ГРАНИЦА ГРАЂЕВИНСКЕ ПАРЦЕЛЕ ЈАВНЕ НАМЕНЕ (која се не поклапа са границом КП)
- 374 АНАЛИТИЧКО–ГЕОДЕТСКА ТАЧКА

## ЕЛЕМЕНТИ ПРУГЕ

- ОСОВИНА ПРУГЕ
- ОСОВИНА КОЛОСЕКА У СЛУЖБЕНИМ МЕСТИМА
- km СТАЦИОНАЖА
- ПЕРОН
- С СТАНИЧНА ЗГРАДА
- ЕВП ЕЛЕКТРОВУЧНА СТАНИЦА (ЕВП)
- ПС ПОСТРОЈЕЊЕ ЗА СЕКЦИОНИСАЊЕ (ПС)
- ПСН ПОСТРОЈЕЊЕ ЗА СЕКЦИОНИСАЊЕ СА НЕУТРАЛНИМ ПРОВОДНИКОМ (ПСН)

## ПОЈАСЕВИ

- ИНФРАСТРУКТУРНИ ПОЈАС 25m
- ЗАШТИТНИ ПРУЖНИ ПОЈАС 100m

## НАПОМЕНА

АНАЛИТИЧКО–ГЕОДЕТСКЕ ТАЧКЕ ГРАНИЦА ГРАЂЕВИНСКИХ ПАРЦЕЛА СУ ОБЕЛЕЖЕНЕ У ПРАВЦУ ОД СЕВЕРА КА ЈУГУ.

РЕПУБЛИКА СРБИЈА

АГЕНЦИЈА ЗА ПРОСТОРНО ПЛАНИРАЊЕ И УРБАНИЗАМ РЕПУБЛИКЕ СРБИЈЕ

**ПРОСТОРНИ ПЛАН ПОДРУЧЈА ПОСЕБНЕ НАМЕНЕ ИНФРАСТРУКТУРНОГ КОРИДОРА ЖЕЛЕЗНИЧКЕ ПРУГЕ БРЕСТОВАЦ–ГРАНИЦА РЕПУБЛИКЕ СЕВЕРНЕ МАКЕДОНИЈЕ**

## КАРТА СПРОВОЂЕЊА У ГРАНИЦИ ДЕТАЉНЕ РАЗРАДЕ

РЕФЕРАЛНА КАРТА бр. 5, лист 19

размера 1:2.500

100 0 1000m

ИНЖЕЊЕРСКА КОМОРА СРБИЈЕ
Предраг Р. Јанићијевић
дипл. инж. саоб.
100 0191 11
ОДГОВОРНИ ПЛАНЕР

CeS.TRA
CeS.TRA d.o.o.
Булевар Војводе Бојовића 8
11000 Београд, Србија

2025.
БЕОГРАД