click
and
pick

8×1 A4

1505×297
[mm]

0.4470
[m²]

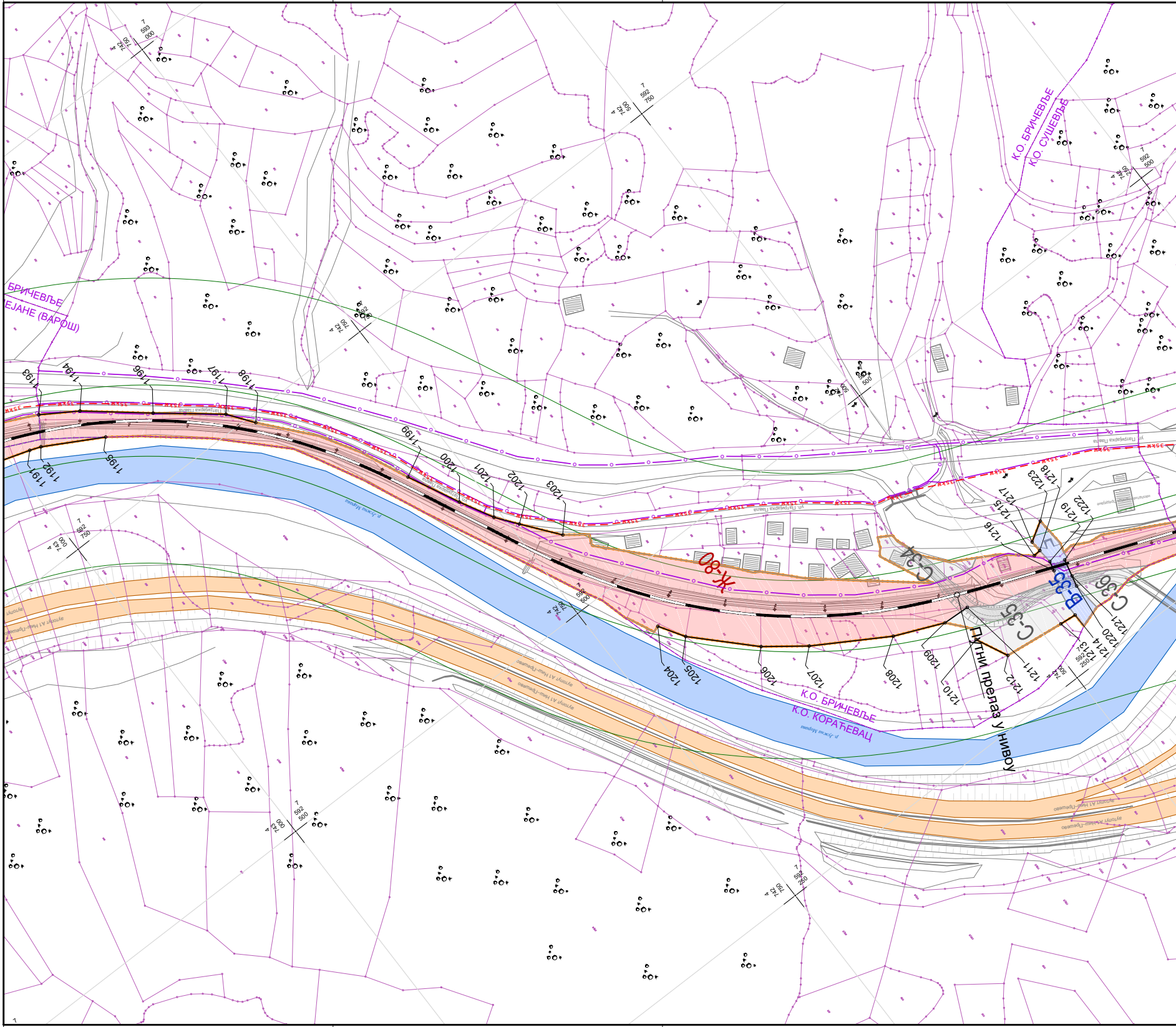

БРИЧЕВЉЕ
ЕЈАНЕ (ВАРОШ)
К.О. БРИЧЕВЉЕ
К.О. СУШЕВЉЕ
Ж-80
С-34
С-35
С-36
В-35
Путни прелаз у нивоу
К.О. БРИЧЕВЉЕ
К.О. КОРАЋЕВАЦ
р. Јужна Морава
ул. Патријарха Павла
35kV
1191
1192
1193
1194
1195
1196
1197
1198
1199
1200
1201
1202
1203
1204
1205
1206
1207
1208
1209
1210
1211
1212
1213
1214
1215
1216
1217
1218
1219
1220
1221
1222
1223
7 593 000
4 742 750
7 592 750
4 742 500
7 592 500
4 742 750
4 742 000
7 592 250
4 742 500

- file name and layout: 05 Karta detaljne razrade - ISPRAVLJENO.dwg / 20
- file size: 7692120 bytes
- file save time and date: 12:26:09 / Monday, 28. September 2026. / miro
- file path: F:\My Documents\[PROJEKTI]\A10307 Nis Presevo Railway line\02 karta detaljne razrade

- plot time and date: 12:40:02 / Monday, 28. September 2026. / Miroslav Orbović

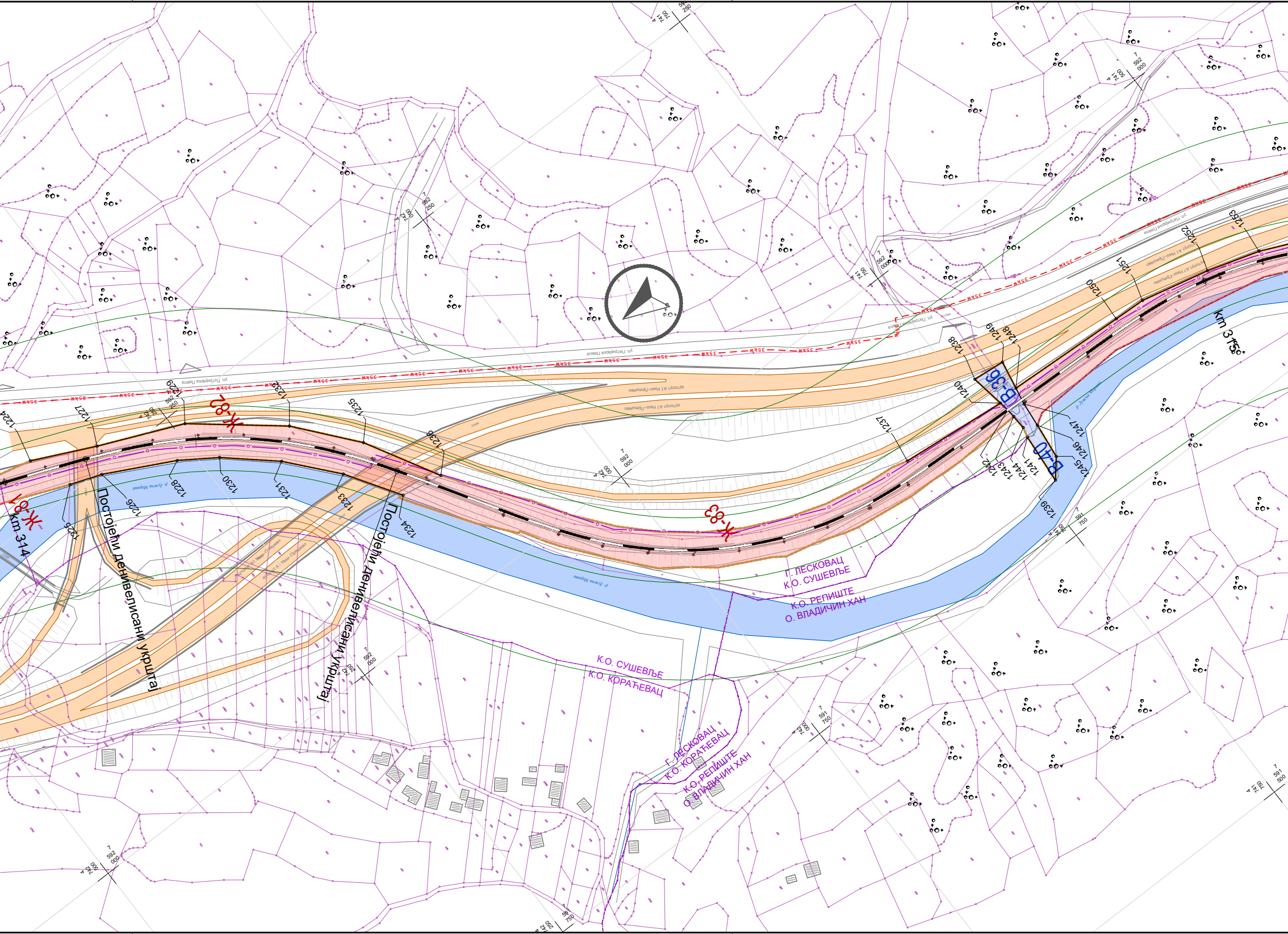
Ж-81
km 314
Ж-82
Ж-83
km 315
В-36
В-40
Постојећи денивелисани укрштај
Постојећи денивелисани укрштај
Г. ЛЕСКОВАЦ
К.О. СУШЕВЉЕ
К.О. РЕПИШТЕ
О. ВЛАДИЧИН ХАН
К.О. СУШЕВЉЕ
К.О. КОРАЋЕВАЦ
Г. ЛЕСКОВАЦ
К.О. КОРАЋЕВАЦ
К.О. РЕПИШТЕ
О. ВЛАДИЧИН ХАН
ул. Патријарха Павла
аутопут А1 Ниш–Прешево
р. Јужна Морава
35kW
1224
1225
1226
1227
1228
1229
1230
1231
1232
1233
1234
1235
1236
1237
1238
1239
1240
1241
1242
1243
1244
1245
1246
1247
1248
1249
1250
1251
1252
1253

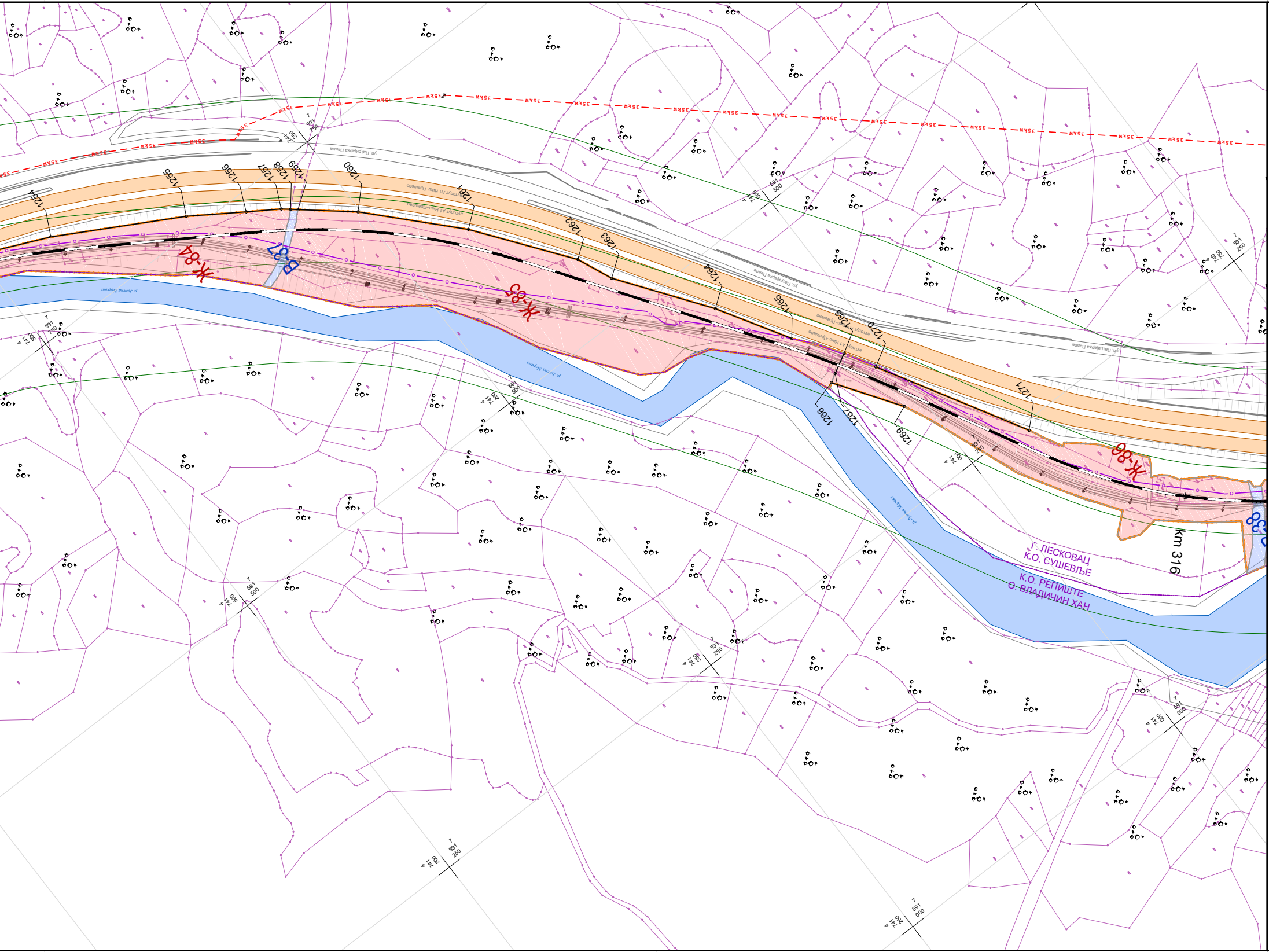
Ж-84
В-87
Ж-85
Ж-86
1254
1255
1256
1257
1258
1259
1260
1261
1262
1263
1264
1265
1266
1267
1268
1269
1270
1271
km 316
Г. ЛЕСКОВАЦ
К.О. СУШЕВЉЕ
К.О. РЕПИШТЕ
О. ВЛАДИЧИН ХАН
ул. Патријарха Павла
аутопут А1 Ниш–Прешево
р. Јужна Морава
35kV

ЛЕГЕНДА:

ЕЛЕКТРОЕНЕРГЕТСКА ИНФРАСТРУКТУРА

- ПОДЗЕМНИ ВОД
- НАДЗЕМНИ ВОД
- ТРАФО СТАНИЦА
- ТРАНСФОРМАТОРСКА СТАНИЦА НА БЕТОНСКОМ СТУБУ (Т64-04)
- ОКНО – ПОКЛОПАЦ, ЧЕТВОРОУГАОНИ (Т64-08)
- СТУБ ДАЛЕКОВОДА ВИСОКОГ НАПОНА – ДРВЕНИ (Т64-23)
- СТУБ ДАЛЕКОВОДА ВИСОКОГ НАПОНА – ГВОЗДЕНИ СА ЈЕДНИМ СИСТЕМОМ (Т64-25)
- СТУБ ДАЛЕКОВОДА ВИСОКОГ НАПОНА – ГВОЗДЕНИ СА ДВА СИСТЕМА (Т64-26)
- СТУБ ДАЛЕКОВОДА ВИСОКОГ НАПОНА – ГВОЗДЕНИ ЧЕТВОРОУГАОНИ СА ЈЕДНИМ СИСТЕМОМ (Т64-29)
- СТУБ ДАЛЕКОВОДА ВИСОКОГ НАПОНА – ГВОЗДЕНИ ЧЕТВОРОУГАОНИ СА ДВА СИСТЕМА (Т64-30)
- СТУБ ДАЛЕКОВОДА БИСОКОГ НАПОНА – АРМИРАНО-БЕТОНСКИ СА ЈЕДНИМ СИСТЕМОМ (Т64-31)
- СТУБ НИСКОНАПОНСКЕ МРЕЖЕ – ДРВЕНИ (Т64-35)
- СТУБ НИСКОНАПОНСКЕ МРЕЖЕ – BETONSKI (Т64-36)
- СТУБОВИ КОЈИ НОСЕ СПРОВОДНИКЕ КОД ЕЛЕКТРИФИЦИРАНИХ ПРУГА ЗА НОРМАЛАН КОЛОСЕК – ГВОЗДЕНИ (Т93-30)

ТЕЛЕКОМУНИКАЦИОНА ИНФРАСТРУКТУРА

- МАГИСТРАЛНИ ОПТИЧКИ КАБЛ
- ОПТИЧКИ КАБЛ
- БАКАРНИ КАБЛ
- КАБЛОВСКА ТЕЛЕВИЗИЈА
- ТТ СТУБ – ДРВЕНИ (Т65-01)
- ТТ СТУБИЋ ЗА ОБЕЛЕЖАВАЊЕ ТРАСЕ (Т65-07)
- НАСТАВАК И ТТ СТУБИЋ (Т65-08)
- КАБЛОВСКИ НАСТАВАК – ПРАВИ (Т65-20)
- КАБЛОВСКО ТТ ОКНО (Т65-22)

ВОДОВОДНА ИНФРАСТРУКТУРА

- ЦЕВ
- РЕЗЕРВОАР
- ЗОНА III САНИТАРНЕ ЗАШТИТЕ ИЗВОРИШТА
- ЦЕВАСТИ БУНАР (Т61-04)
- ЦРПНА СТАНИЦА (Т61-06)
- НАДЗЕМНИ ХИДРАНТ СА ЗАТВАРАЧЕМ (Т61-15)
- ВОДОВОДНО ОКНО – ПОКЛОПАЦ ЧЕТВОРОУГАОНИ (Т61-16)
- ВОДОВОДНО ОКНО – ПОКЛОПАЦ КРУЖНИ (Т61-17)
- ИСПУСТ СА ЦЕВОВОДА ИЗ ОКНА (Т61-22)

КАНАЛИЗАЦИОНА ИНФРАСТРУКТУРА

- ЦЕВ
- РЕВИЗИОНО ОКНО - ПОКЛОПАЦ КРУЖНИ (Т62-04)
- КАСКАДА У ОКНУ (Т62-07)

ГАСОВОДНА ИНФРАСТРУКТУРА

- ПОСТОЈЕЋА ДИСТРИБУТИВНА МРЕЖА
- ПЛАНИРАНИ МАГИСТРАЛНИ ГАСОВОД
- ПЛАНИРАНА ДИСТРИБУТИВНА МРЕЖА

ТОПЛОВОДНА ИНФРАСТРУКТУРА

- ПОСТОЈЕЋИ ТОПЛОВОД
- ТОПЛАНА (Т63-01)
- ПЛАНИРАНИ ТОПЛОВОД

ГРАНИЦЕ

- ГРАНИЦА ДЕТАЉНЕ РАЗРАДЕ = РЕГУЛАЦИОНА ЛИНИЈА
- ГРАНИЦА КАТАСТАРСКЕ ОПШТИНЕ
- ДРЖАВНА ГРАНИЦА

ПАРЦЕЛЕ

- Ж-1 ОЗНАКА ГРАЂЕВИНСКЕ ПАРЦЕЛЕ ЖЕЛЕЗНИЧКОГ ЗЕМЉИШТА
- С-1 ОЗНАКА ГРАЂЕВИНСКЕ ПАРЦЕЛЕ ЗА ДРУМСКИ САОБРАЋАЈ
- В-1 ОЗНАКА ПАРЦЕЛЕ ВОДНОГ ЗЕМЉИШТА

АНАЛИТИКА

- ГРАНИЦА ГРАЂЕВИНСКЕ ПАРЦЕЛЕ ЈАВНЕ НАМЕНЕ (која се поклапа са границом КП)
- ГРАНИЦА ГРАЂЕВИНСКЕ ПАРЦЕЛЕ ЈАВНЕ НАМЕНЕ (која се не поклапа са границом КП)
- 374 АНАЛИТИЧКО–ГЕОДЕТСКА ТАЧКА

ЕЛЕМЕНТИ ПРУГЕ

- ОСОВИНА ПРУГЕ
- ОСОВИНА КОЛОСЕКА У СЛУЖБЕНИМ МЕСТИМА
- km СТАЦИОНАЖА
- ПЕРОН
- С СТАНИЧНА ЗГРАДА
- ЕВП ЕЛЕКТРОВУЧНА СТАНИЦА (ЕВП)
- ПС ПОСТРОЈЕЊЕ ЗА СЕКЦИОНИСАЊЕ (ПС)
- ПСН ПОСТРОЈЕЊЕ ЗА СЕКЦИОНИСАЊЕ СА НЕУТРАЛНИМ ПРОВОДНИКОМ (ПСН)

ПОЈАСЕВИ

- ИНФРАСТРУКТУРНИ ПОЈАС 25m
- ЗАШТИТНИ ПРУЖНИ ПОЈАС 100m

НАПОМЕНА

АНАЛИТИЧКО–ГЕОДЕТСКЕ ТАЧКЕ ГРАНИЦА ГРАЂЕВИНСКИХ ПАРЦЕЛА СУ ОБЕЛЕЖЕНЕ У ПРАВЦУ ОД СЕВЕРА КА ЈУГУ.

РЕПУБЛИКА СРБИЈА

АГЕНЦИЈА ЗА ПРОСТОРНО ПЛАНИРАЊЕ И УРБАНИЗАМ РЕПУБЛИКЕ СРБИЈЕ

ПРОСТОРНИ ПЛАН ПОДРУЧЈА ПОСЕБНЕ НАМЕНЕ ИНФРАСТРУКТУРНОГ КОРИДОРА ЖЕЛЕЗНИЧКЕ ПРУГЕ БРЕСТОВАЦ–ГРАНИЦА РЕПУБЛИКЕ СЕВЕРНЕ МАКЕДОНИЈЕ

КАРТА СПРОВОЂЕЊА У ГРАНИЦИ ДЕТАЉНЕ РАЗРАДЕ

РЕФЕРАЛНА КАРТА бр. 5, лист 20

размера 1:2.500

100 0 1000m

Предраг Р. Јанићијевић
дипл. инж. саоб.
100 0191 11

CeS.TRA

CeS.TRA d.o.o.
Булевар Војводе Бојовића 8
11000 Београд, Србија

2025.
БЕОГРАД