click
and
pick

8×1 A4

1505×297
[mm]

0.4470
[m²]

- file name and layout: 05 Karta detaljne razrade - ISPRAVLJENO.dwg / 24
- file size: 7692120 bytes
- file save time and date: 12:26:09 / Monday, 28. September 2026. / miro
- file path: F:\My Documents\[PROJEKTI]\A10307 Nis Presevo Railway line\02 karta detaljne razrade

- plot time and date: 12:42:01 / Monday, 28. September 2026. / Miroslav Orbović

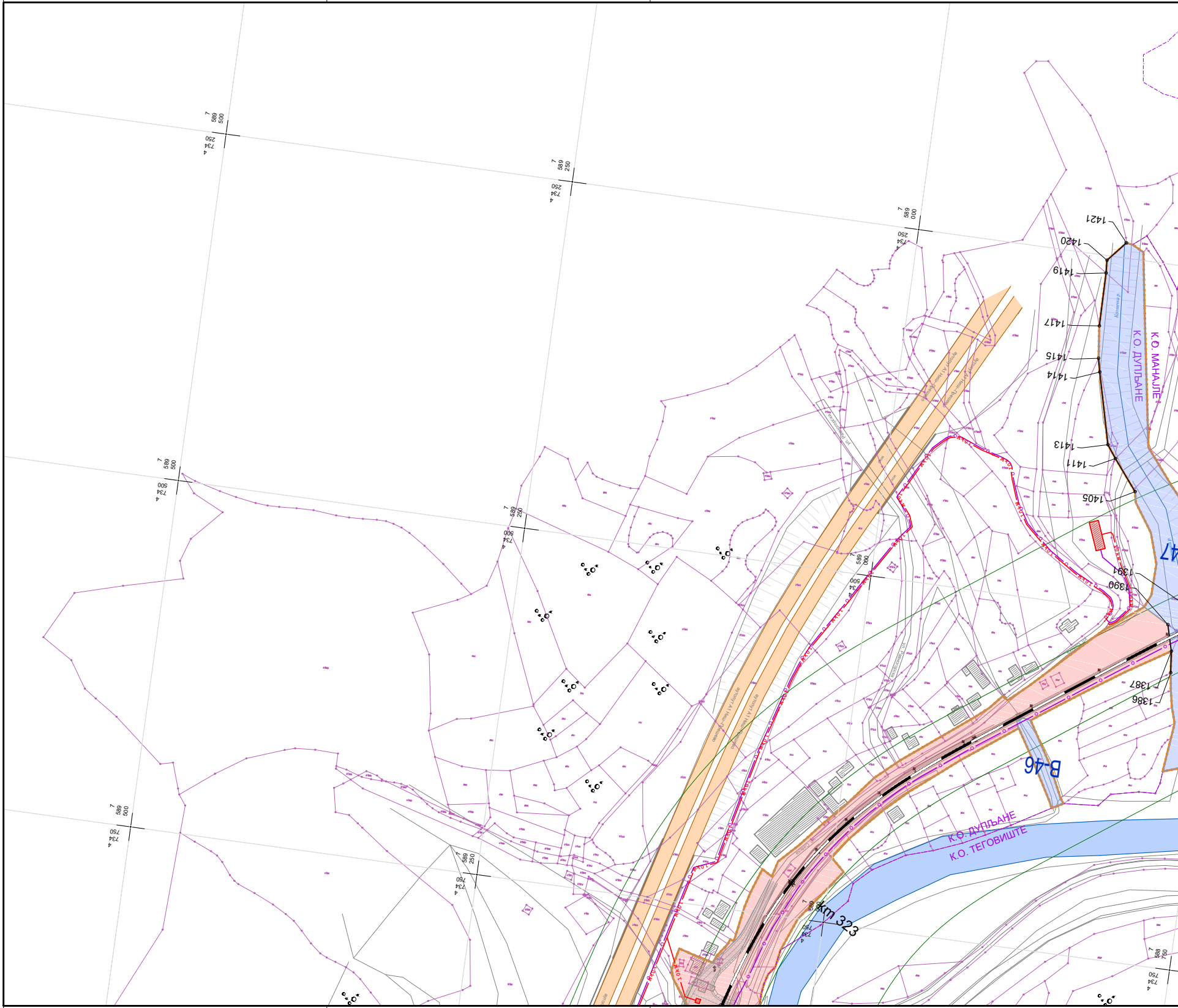
1421
1420
1419
1417
1415
1414
1413
1411
1405
1391
1390
1387
1386
К.О. ДУПЉАНЕ
К.О. МАНАЈЛЕ
К.О. ДУПЉАНЕ
К.О. ТЕГОВИШТЕ
В-46
km 323
7 589 500
4 734 250
7 589 250
4 734 250
7 589 000
4 734 250
7 589 500
4 734 500
7 589 250
4 734 500
7 589 000
4 734 500
7 589 500
4 734 750
7 589 250
4 734 750
7 588 750
4 734 750

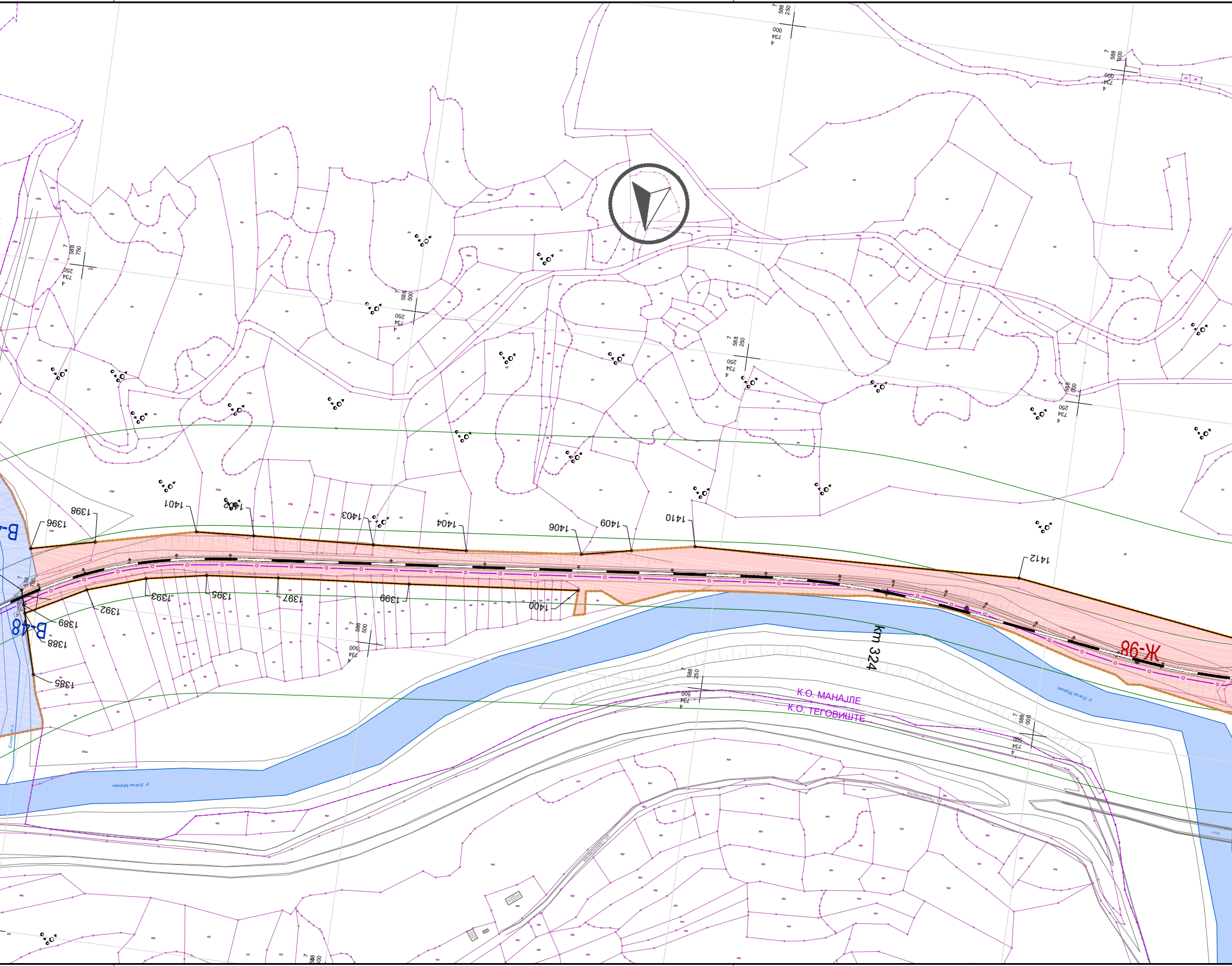
1396
1398
1401
1402
1403
1404
1406
1409
1410
1412
1392
1393
1395
1397
1399
1400
1389
1388
1385
В-48
Ж-98
km 324
К.О. МАНАЈЛЕ
К.О. ТЕГОВИШТЕ
р. Јужна Морава

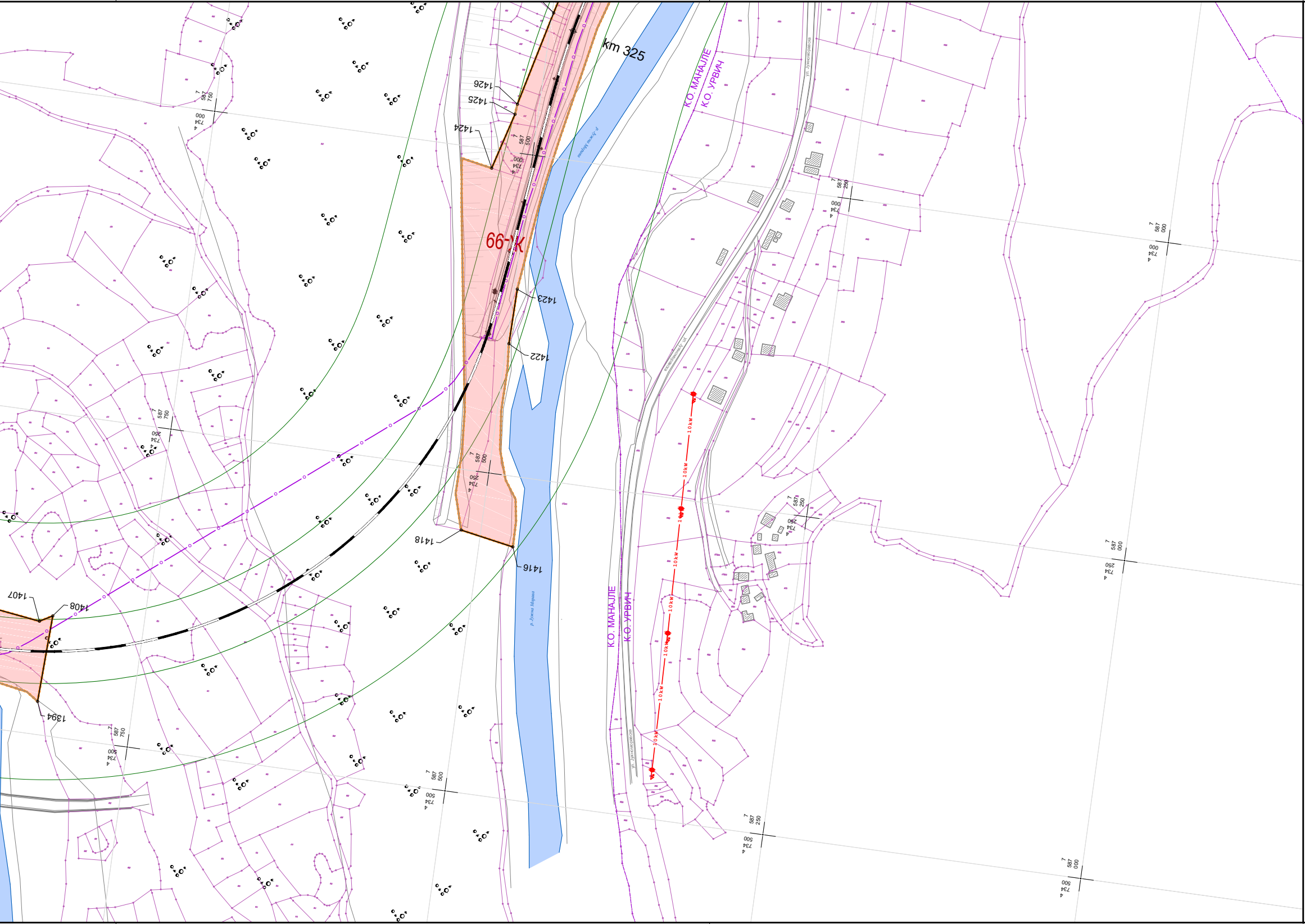
km 325
К-99
1426
1425
1424
1423
1422
1418
1416
1407
1408
1394
К.О. МАНАЈЛЕ
К.О. УРВИЧ
К.О. МАНАЈЛЕ
К.О. УРВИЧ
р. Јужна Морава
р. Јужна Морава
ул. Јужноморавска
ул. Јужноморавска
10kW
10kW
10kW
10kW
10kW
10kW
10kW
10kW
7 587 750
4 734 000
7 587 500
4 734 000
7 587 250
4 734 000
7 587 000
4 734 000
7 587 750
4 734 250
7 587 500
4 734 250
7 587 250
4 734 250
7 587 000
4 734 250
7 587 750
4 734 500
7 587 500
4 734 500
7 587 250
4 734 500
7 587 000
4 734 500

ЛЕГЕНДА:

ЕЛЕКТРОЕНЕРГЕТСКА ИНФРАСТРУКТУРА

- ПОДЗЕМНИ ВОД
- НАДЗЕМНИ ВОД
- ТРАФО СТАНИЦА
- ТРАНСФОРМАТОРСКА СТАНИЦА НА БЕТОНСКОМ СТУБУ (Т64-04)
- ОКНО – ПОКЛОПАЦ, ЧЕТВОРОУГАОНИ (Т64-08)
- СТУБ ДАЛЕКОВОДА ВИСОКОГ НАПОНА – ДРВЕНИ (Т64-23)
- СТУБ ДАЛЕКОВОДА ВИСОКОГ НАПОНА – ГВОЗДЕНИ СА ЈЕДНИМ СИСТЕМОМ (Т64-25)
- СТУБ ДАЛЕКОВОДА ВИСОКОГ НАПОНА – ГВОЗДЕНИ СА ДВА СИСТЕМА (Т64-26)
- СТУБ ДАЛЕКОВОДА ВИСОКОГ НАПОНА – ГВОЗДЕНИ ЧЕТВОРОУГАОНИ СА ЈЕДНИМ СИСТЕМОМ (Т64-29)
- СТУБ ДАЛЕКОВОДА ВИСОКОГ НАПОНА – ГВОЗДЕНИ ЧЕТВОРОУГАОНИ СА ДВА СИСТЕМА (Т64-30)
- СТУБ ДАЛЕКОВОДА БИСОКОГ НАПОНА – АРМИРАНО-БЕТОНСКИ СА ЈЕДНИМ СИСТЕМОМ (Т64-31)
- СТУБ НИСКОНАПОНСКЕ МРЕЖЕ – ДРВЕНИ (Т64-35)
- СТУБ НИСКОНАПОНСКЕ МРЕЖЕ – BETONSKI (Т64-36)
- СТУБОВИ КОЈИ НОСЕ СПРОВОДНИКЕ КОД ЕЛЕКТРИФИЦИРАНИХ ПРУГА ЗА НОРМАЛАН КОЛОСЕК – ГВОЗДЕНИ (Т93-30)

ТЕЛЕКОМУНИКАЦИОНА ИНФРАСТРУКТУРА

- МАГИСТРАЛНИ ОПТИЧКИ КАБЛ
- ОПТИЧКИ КАБЛ
- БАКАРНИ КАБЛ
- КАБЛОВСКА ТЕЛЕВИЗИЈА
- ТТ СТУБ – ДРВЕНИ (Т65-01)
- ТТ СТУБИЋ ЗА ОБЕЛЕЖВАЊЕ ТРАСЕ (Т65-07)
- НАСТАВАК И ТТ СТУБИЋ (Т65-08)
- КАБЛОВСКИ НАСТАВАК – ПРАВИ (Т65-20)
- КАБЛОВСКО ТТ ОКНО (Т65-22)

ВОДОВОДНА ИНФРАСТРУКТУРА

- ЦЕВ
- РЕЗЕРВОАР
- ЗОНА III САНИТАРНЕ ЗАШТИТЕ ИЗВОРИШТА
- ЦЕВАСТИ БУНАР (Т61-04)
- ЦРПНА СТАНИЦА (Т61-06)
- НАДЗЕМНИ ХИДРАНТ СА ЗАТВАРАЧЕМ (Т61-15)
- ВОДОВОДНО ОКНО – ПОКЛОПАЦ ЧЕТВОРОУГАОНИ (Т61-16)
- ВОДОВОДНО ОКНО – ПОКЛОПАЦ КРУЖНИ (Т61-17)
- ИСПУСТ СА ЦЕВОВОДА ИЗ ОКНА (Т61-22)

КАНАЛИЗАЦИОНА ИНФРАСТРУКТУРА

- ЦЕВ
- РЕВИЗИОНО ОКНО - ПОКЛОПАЦ КРУЖНИ (Т62-04)
- КАСКАДА У ОКНУ (Т62-07)

ГАСОВОДНА ИНФРАСТРУКТУРА

- ПОСТОЈЕЋА ДИСТРИБУТИВНА МРЕЖА
- ПЛАНИРАНИ МАГИСТРАЛНИ ГАСОВОД
- ПЛАНИРАНА ДИСТРИБУТИВНА МРЕЖА

ТОПЛОВОДНА ИНФРАСТРУКТУРА

- ПОСТОЈЕЋИ ТОПЛОВОД
- ТОПЛАНА (Т63-01)
- ПЛАНИРАНИ ТОПЛОВОД

ГРАНИЦЕ

- ГРАНИЦА ДЕТАЉНЕ РАЗРАДЕ = РЕГУЛАЦИОНА ЛИНИЈА
- ГРАНИЦА КАТАСТАРСКЕ ОПШТИНЕ
- ДРЖАВНА ГРАНИЦА

ПАРЦЕЛЕ

- Ж-1 ОЗНАКА ГРАЂЕВИНСКЕ ПАРЦЕЛЕ ЖЕЛЕЗНИЧКОГ ЗЕМЉИШТА
- С-1 ОЗНАКА ГРАЂЕВИНСКЕ ПАРЦЕЛЕ ЗА ДРУМСКИ САОБРАЋАЈ
- В-1 ОЗНАКА ПАРЦЕЛЕ ВОДНОГ ЗЕМЉИШТА

АНАЛИТИКА

- ГРАНИЦА ГРАЂЕВИНСКЕ ПАРЦЕЛЕ ЈАВНЕ НАМЕНЕ (која се поклапа са границом КП)
- ГРАНИЦА ГРАЂЕВИНСКЕ ПАРЦЕЛЕ ЈАВНЕ НАМЕНЕ (која се не поклапа са границом КП)
- 374 АНАЛИТИЧКО–ГЕОДЕТСКА ТАЧКА

ЕЛЕМЕНТИ ПРУГЕ

- ОСОВИНА ПРУГЕ
- ОСОВИНА КОЛОСЕКА У СЛУЖБЕНИМ МЕСТИМА
- km СТАЦИОНАЖА
- ПЕРОН
- С СТАНИЧНА ЗГРАДА
- ЕВП ЕЛЕКТРОВУЧНА СТАНИЦА (ЕВП)
- ПС ПОСТРОЈЕЊЕ ЗА СЕКЦИОНИСАЊЕ (ПС)
- ПСН ПОСТРОЈЕЊЕ ЗА СЕКЦИОНИСАЊЕ СА НЕУТРАЛНИМ ПРОВОДНИКОМ (ПСН)

ПОЈАСЕВИ

- ИНФРАСТРУКТУРНИ ПОЈАС 25m
- ЗАШТИТНИ ПРУЖНИ ПОЈАС 100m

НАПОМЕНА

АНАЛИТИЧКО–ГЕОДЕТСКЕ ТАЧКЕ ГРАНИЦА ГРАЂЕВИНСКИХ ПАРЦЕЛА СУ ОБЕЛЕЖЕНЕ У ПРАВЦУ ОД СЕВЕРА КА ЈУГУ.

РЕПУБЛИКА СРБИЈА

АГЕНЦИЈА ЗА ПРОСТОРНО ПЛАНИРАЊЕ И
УРБАНИЗАМ РЕПУБЛИКЕ СРБИЈЕ

ПРОСТОРНИ ПЛАН ПОДРУЧЈА ПОСЕБНЕ НАМЕНЕ ИНФРАСТРУКТУРНОГ КОРИДОРА ЖЕЛЕЗНИЧКЕ ПРУГЕ БРЕСТОВАЦ–ГРАНИЦА РЕПУБЛИКЕ СЕВЕРНЕ МАКЕДОНИЈЕ

КАРТА СПРОВОЂЕЊА У ГРАНИЦИ ДЕТАЉНЕ РАЗРАДЕ

РЕФЕРАЛНА КАРТА бр. 5, лист 24

размера 1:2.500

100 0 1000m

Предраг Р. Јанићијевић
100 0191 11

CeS.TRA
CeS.TRA d.o.o.
Булевар Војводе Бојовића 8
11000 Београд, Србија

2025.
БЕОГРАД