click
and
pick

8×1 A4

1505×297
[mm]

0.4470
[m²]

• file name and layout: 05 Karta detaljne razrade - ISPRAVLJENO.dwg / 37
• file size: 7692120 bytes
• file save time and date: 12:26:09 / Monday, 28. September 2026. / miro
• file path: F:\My Documents\[PROJEKTI]\A10307 Nis Presevo Railway line\02 karta detaljne razrade
• plot time and date: 12:48:33 / Monday, 28. September 2026. / Miroslav Orbović

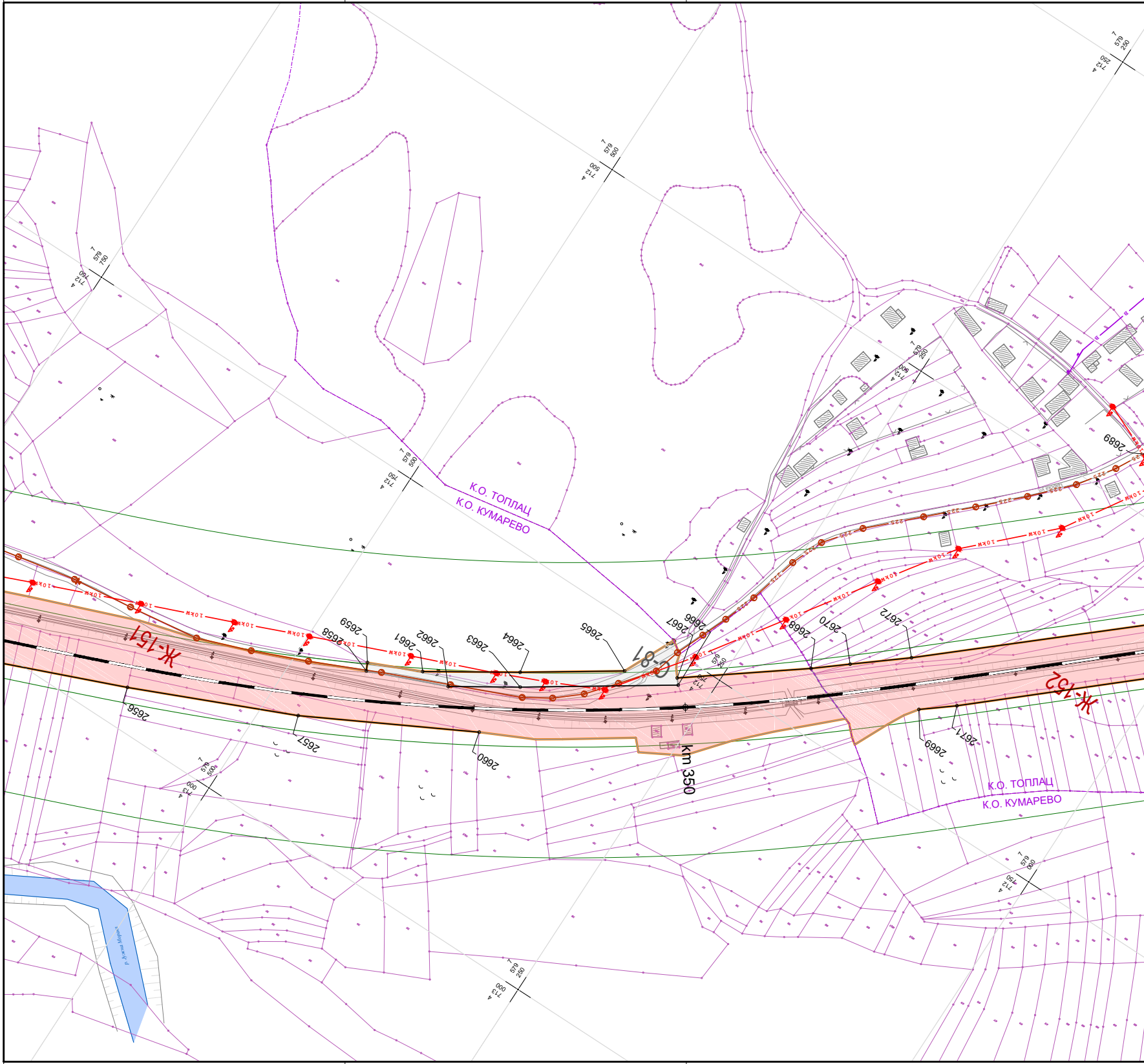
К.О. ТОПЛАЦ
К.О. КУМАРЕВО
К.О. ТОПЛАЦ
К.О. КУМАРЕВО
Ж-151
Ж-152
С-87
km 350
2655
2656
2657
2658
2659
2660
2661
2662
2663
2664
2665
2666
2667
2668
2669
2670
2671
2672
2689
10kW
7 579 750
712 750
7 579 500
712 500
7 579 250
712 250
7 579 000
713 000
р. Јужна Морава

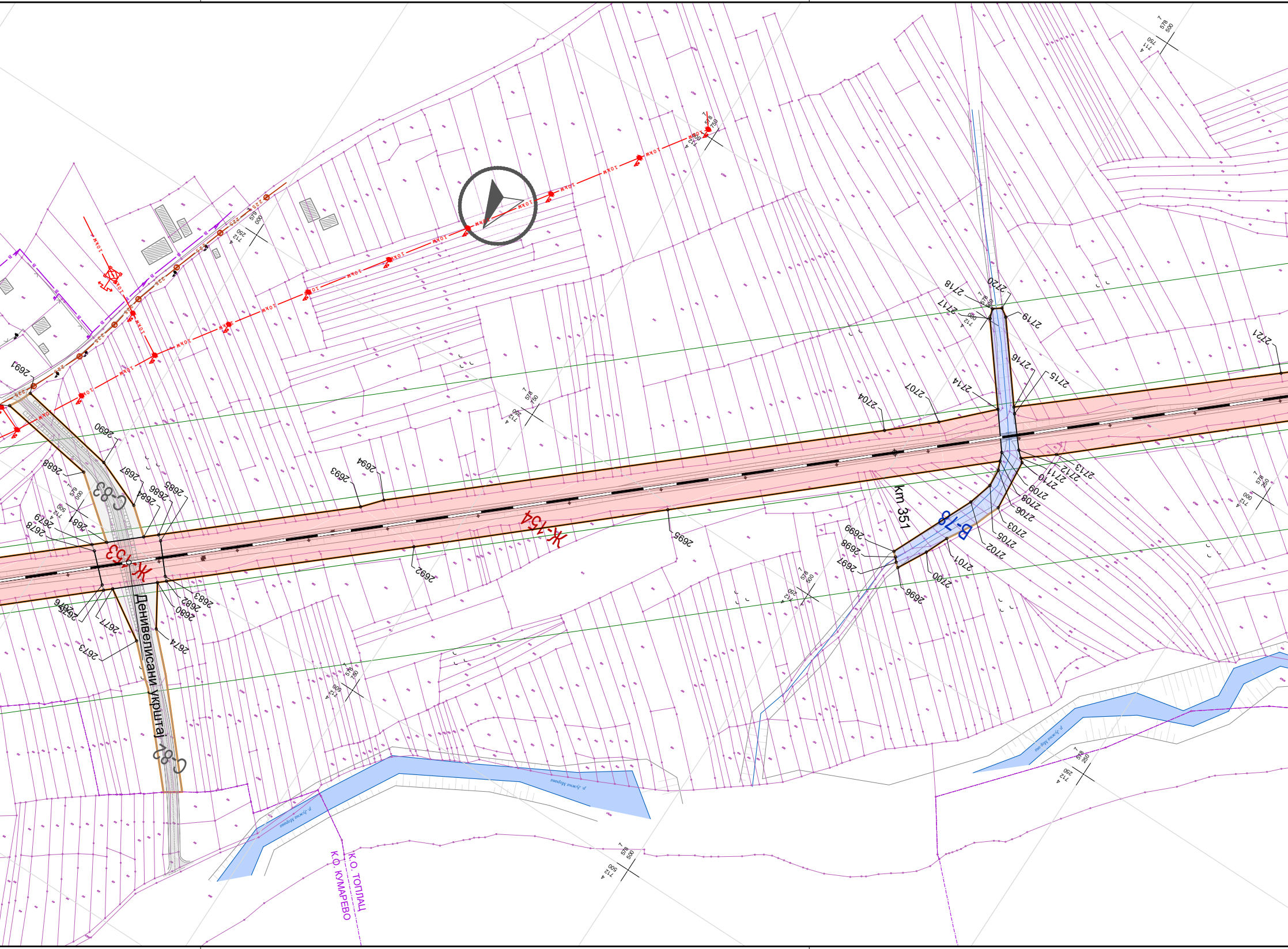
Ж-154
Ж-153
С-83
С-82
В-78
Денивелисани укрштај
km 351
К.О. ТОПЛАЦ
К.О. КУМАРЕВО
р. Јужна Морава
2673
2674
2676
2677
2678
2679
2680
2681
2682
2683
2684
2685
2686
2687
2688
2690
2691
2692
2693
2694
2695
2696
2697
2698
2699
2700
2701
2702
2703
2704
2705
2706
2707
2708
2709
2710
2711
2712
2713
2714
2715
2716
2717
2718
2719
2720
2721
10kV

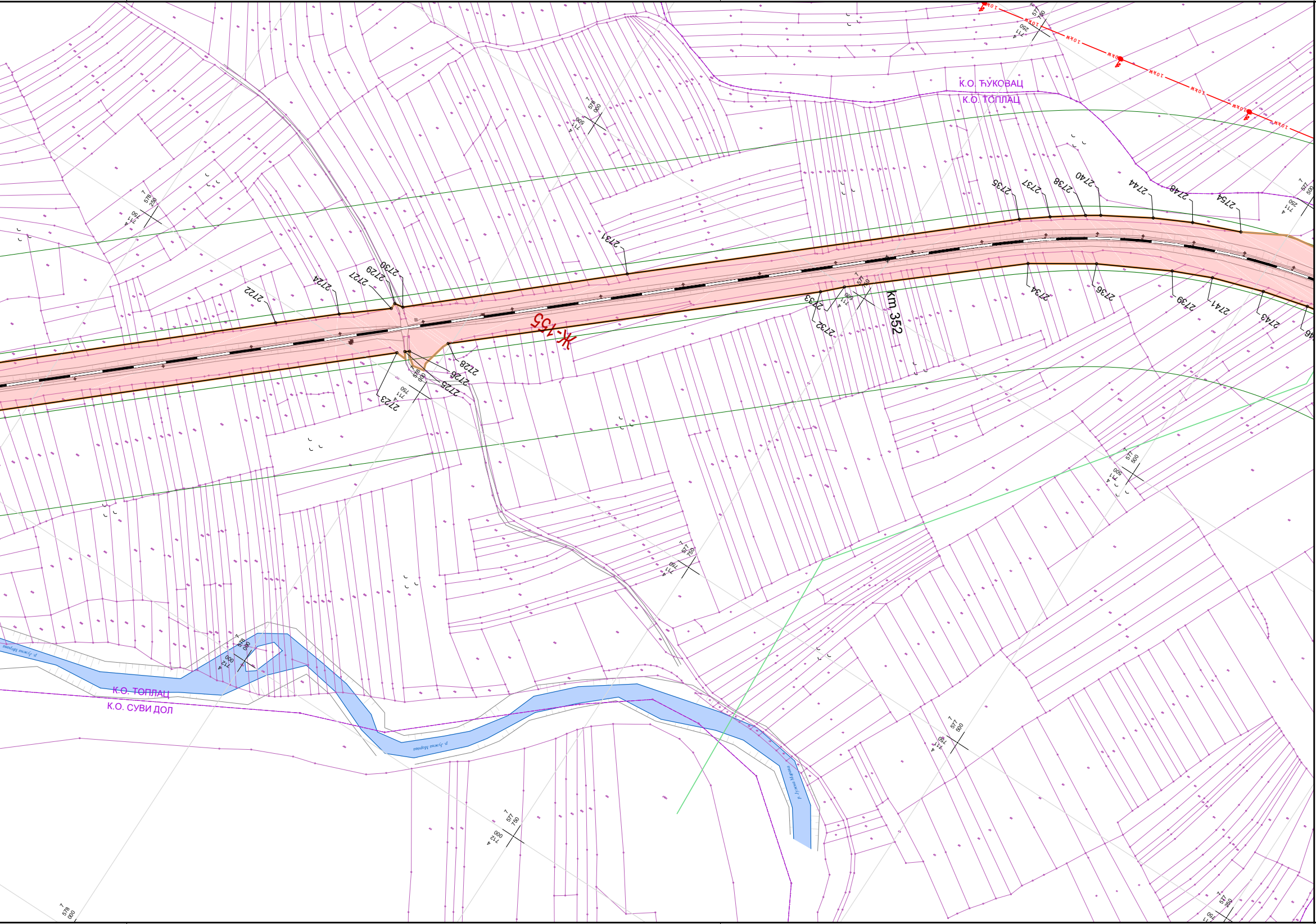
К.О. ЋУКОВАЦ
К.О. ТОПЛАЦ
К.О. ТОПЛАЦ
К.О. СУВИ ДОЛ
Ж-155
km 352
р. Јужна Морава
2722
2724
2727
2729
2730
2731
2735
2737
2738
2740
2744
2748
2754
2723
2725
2726
2728
2732
2733
2734
2736
2739
2741
2743

ЛЕГЕНДА:

ЕЛЕКТРОЕНЕРГЕТСКА ИНФРАСТРУКТУРА

- – – – ПОДЗЕМНИ ВОД
- —— НАДЗЕМНИ ВОД
- 🟥 ТРАФО СТАНИЦА
- ТРАНСФОРМАТОРСКА СТАНИЦА НА БЕТОНСКОМ СТУБУ (Т64-04)
- ОКНО – ПОКЛОПАЦ, ЧЕТВОРОУГАОНИ (Т64-08)
- СТУБ ДАЛЕКОВОДА ВИСОКОГ НАПОНА – ДРВЕНИ (Т64-23)
- СТУБ ДАЛЕКОВОДА ВИСОКОГ НАПОНА – ГВОЗДЕНИ СА ЈЕДНИМ СИСТЕМОМ (Т64-25)
- СТУБ ДАЛЕКОВОДА ВИСОКОГ НАПОНА – ГВОЗДЕНИ СА ДВА СИСТЕМА (Т64-26)
- СТУБ ДАЛЕКОВОДА ВИСОКОГ НАПОНА – ГВОЗДЕНИ ЧЕТВОРОУГАОНИ СА ЈЕДНИМ СИСТЕМОМ (Т64-29)
- СТУБ ДАЛЕКОВОДА ВИСОКОГ НАПОНА – ГВОЗДЕНИ ЧЕТВОРОУГАОНИ СА ДВА СИСТЕМА (Т64-30)
- СТУБ ДАЛЕКОВОДА БИСОКОГ НАПОНА – АРМИРАНО-БЕТОНСКИ СА ЈЕДНИМ СИСТЕМОМ (Т64-31)
- СТУБ НИСКОНАПОНСКЕ МРЕЖЕ – ДРВЕНИ (Т64-35)
- СТУБ НИСКОНАПОНСКЕ МРЕЖЕ – BETONSKI (Т64-36)
- СТУБОВИ КОЈИ НОСЕ СПРОВОДНИКЕ КОД ЕЛЕКТРИФИЦИРАНИХ ПРУГА ЗА НОРМАЛАН КОЛОСЕК – ГВОЗДЕНИ (Т93-30)

ТЕЛЕКОМУНИКАЦИОНА ИНФРАСТРУКТУРА

- —M— МАГИСТРАЛНИ ОПТИЧКИ КАБЛ
- —o— ОПТИЧКИ КАБЛ
- —B— БАКАРНИ КАБЛ
- —TV— КАБЛОВСКА ТЕЛЕВИЗИЈА
- ТТ СТУБ – ДРВЕНИ (Т65-01)
- ТТ СТУБИЋ ЗА ОБЕЛЕЖВАЊЕ ТРАСЕ (Т65-07)
- НАСТАВАК И ТТ СТУБИЋ (Т65-08)
- КАБЛОВСКИ НАСТАВАК – ПРАВИ (Т65-20)
- КАБЛОВСКО ТТ ОКНО (Т65-22)

ВОДОВОДНА ИНФРАСТРУКТУРА

- —— ЦЕВ
- РЕЗЕРВОАР
- ▨ ЗОНА III САНИТАРНЕ ЗАШТИТЕ ИЗВОРИШТА
- ЦЕВАСТИ БУНАР (Т61-04)
- ЦРПНА СТАНИЦА (Т61-06)
- НАДЗЕМНИ ХИДРАНТ СА ЗАТВАРАЧЕМ (Т61-15)
- ВОДОВОДНО ОКНО – ПОКЛОПАЦ ЧЕТВОРОУГАОНИ (Т61-16)
- ВОДОВОДНО ОКНО – ПОКЛОПАЦ КРУЖНИ (Т61-17)
- ИСПУСТ СА ЦЕВОВОДА ИЗ ОКНА (Т61-22)

КАНАЛИЗАЦИОНА ИНФРАСТРУКТУРА

- —— ЦЕВ
- РЕВИЗИОНО ОКНО - ПОКЛОПАЦ КРУЖНИ (Т62-04)
- КАСКАДА У ОКНУ (Т62-07)

ГАСОВОДНА ИНФРАСТРУКТУРА

- —— ПОСТОЈЕЋА ДИСТРИБУТИВНА МРЕЖА
- —— ПЛАНИРАНИ МАГИСТРАЛНИ ГАСОВОД
- – – – ПЛАНИРАНА ДИСТРИБУТИВНА МРЕЖА

ТОПЛОВОДНА ИНФРАСТРУКТУРА

- —— ПОСТОЈЕЋИ ТОПЛОВОД
- ТОПЛАНА (Т63-01)
- – – – ПЛАНИРАНИ ТОПЛОВОД

ГРАНИЦЕ

- ГРАНИЦА ДЕТАЉНЕ РАЗРАДЕ = РЕГУЛАЦИОНА ЛИНИЈА
- ГРАНИЦА КАТАСТАРСКЕ ОПШТИНЕ
- ДРЖАВНА ГРАНИЦА

ПАРЦЕЛЕ

- Ж-1 ОЗНАКА ГРАЂЕВИНСКЕ ПАРЦЕЛЕ ЖЕЛЕЗНИЧКОГ ЗЕМЉИШТА
- С-1 ОЗНАКА ГРАЂЕВИНСКЕ ПАРЦЕЛЕ ЗА ДРУМСКИ САОБРАЋАЈ
- В-1 ОЗНАКА ПАРЦЕЛЕ ВОДНОГ ЗЕМЉИШТА

АНАЛИТИКА

- —— ГРАНИЦА ГРАЂЕВИНСКЕ ПАРЦЕЛЕ ЈАВНЕ НАМЕНЕ (која се поклапа са границом КП)
- —— ГРАНИЦА ГРАЂЕВИНСКЕ ПАРЦЕЛЕ ЈАВНЕ НАМЕНЕ (која се не поклапа са границом КП)
- 374 АНАЛИТИЧКО–ГЕОДЕТСКА ТАЧКА

ЕЛЕМЕНТИ ПРУГЕ

- ОСОВИНА ПРУГЕ
- —— ОСОВИНА КОЛОСЕКА У СЛУЖБЕНИМ МЕСТИМА
- km СТАЦИОНАЖА
- ПЕРОН
- С СТАНИЧНА ЗГРАДА
- ЕВП ЕЛЕКТРОВУЧНА СТАНИЦА (ЕВП)
- ПС ПОСТРОЈЕЊЕ ЗА СЕКЦИОНИСАЊЕ (ПС)
- ПСН ПОСТРОЈЕЊЕ ЗА СЕКЦИОНИСАЊЕ СА НЕУТРАЛНИМ ПРОВОДНИКОМ (ПСН)

ПОЈАСЕВИ

- ИНФРАСТРУКТУРНИ ПОЈАС 25m
- ЗАШТИТНИ ПРУЖНИ ПОЈАС 100m

НАПОМЕНА

АНАЛИТИЧКО–ГЕОДЕТСКЕ ТАЧКЕ ГРАНИЦА ГРАЂЕВИНСКИХ ПАРЦЕЛА СУ ОБЕЛЕЖЕНЕ У ПРАВЦУ ОД СЕВЕРА КА ЈУГУ.

РЕПУБЛИКА СРБИЈА

АГЕНЦИЈА ЗА ПРОСТОРНО ПЛАНИРАЊЕ И УРБАНИЗАМ РЕПУБЛИКЕ СРБИЈЕ

ПРОСТОРНИ ПЛАН ПОДРУЧЈА ПОСЕБНЕ НАМЕНЕ ИНФРАСТРУКТУРНОГ КОРИДОРА ЖЕЛЕЗНИЧКЕ ПРУГЕ БРЕСТОВАЦ–ГРАНИЦА РЕПУБЛИКЕ СЕВЕРНЕ МАКЕДОНИЈЕ

КАРТА СПРОВОЂЕЊА У ГРАНИЦИ ДЕТАЉНЕ РАЗРАДЕ

РЕФЕРАЛНА КАРТА бр. 5, лист 37

размера 1:2.500

100 0 1000m

ИНЖЕЊЕРСКА КОМОРА СРБИЈЕ
Предраг Р. Јанићијевић
дипл. инж. саоб.
100 0191 11
ОДГОВОРНИ ПЛАНЕР

CeS.TRA
CeS.TRA d.o.o.
Булевар Војводе Бојовића 8
11000 Београд, Србија

2025.
БЕОГРАД