click
and
pick

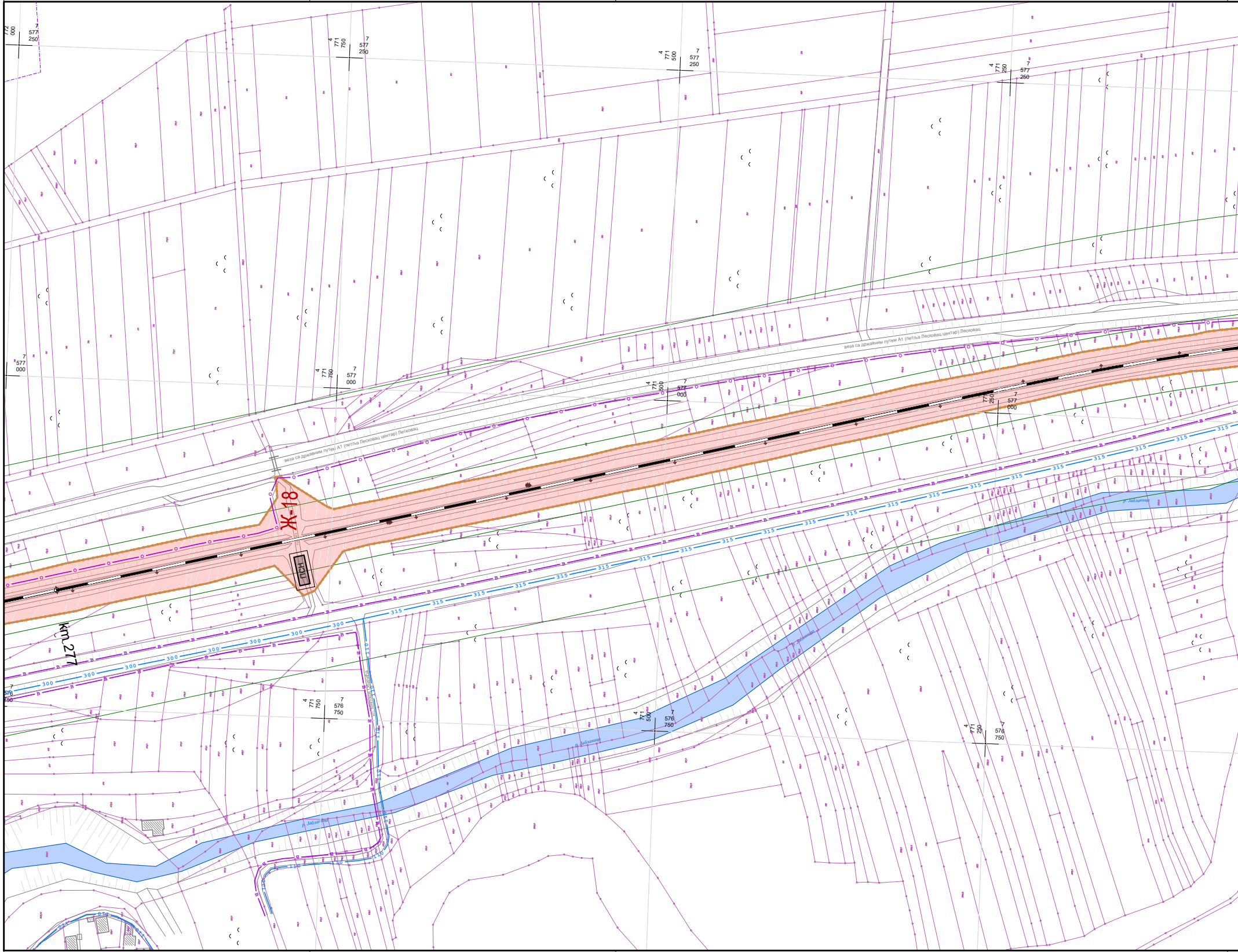
Ж-18
ПСН
km 277
веза са државним путем А1 (петља Лесковац центар) Лесковац
р. Јабланица
315
300
4 771 750
7 577 250
4 771 500
7 577 000
4 771 250
7 576 750

8×1 A4

1505×297
[mm]

0.4470
[m²]

- file name and layout: 05 Karta detaljne razrade - ISPRAVLJENO.dwg / 05
- file size: 7692120 bytes
- file save time and date: 12:26:09 / Monday, 28. September 2026. / miro
- file path: F:\My Documents\[PROJEKTI]\A10307 Nis Presevo Railway line\02 karta detaljne razrade

- plot time and date: 12:32:29 / Monday, 28. September 2026. / Miroslav Orbović

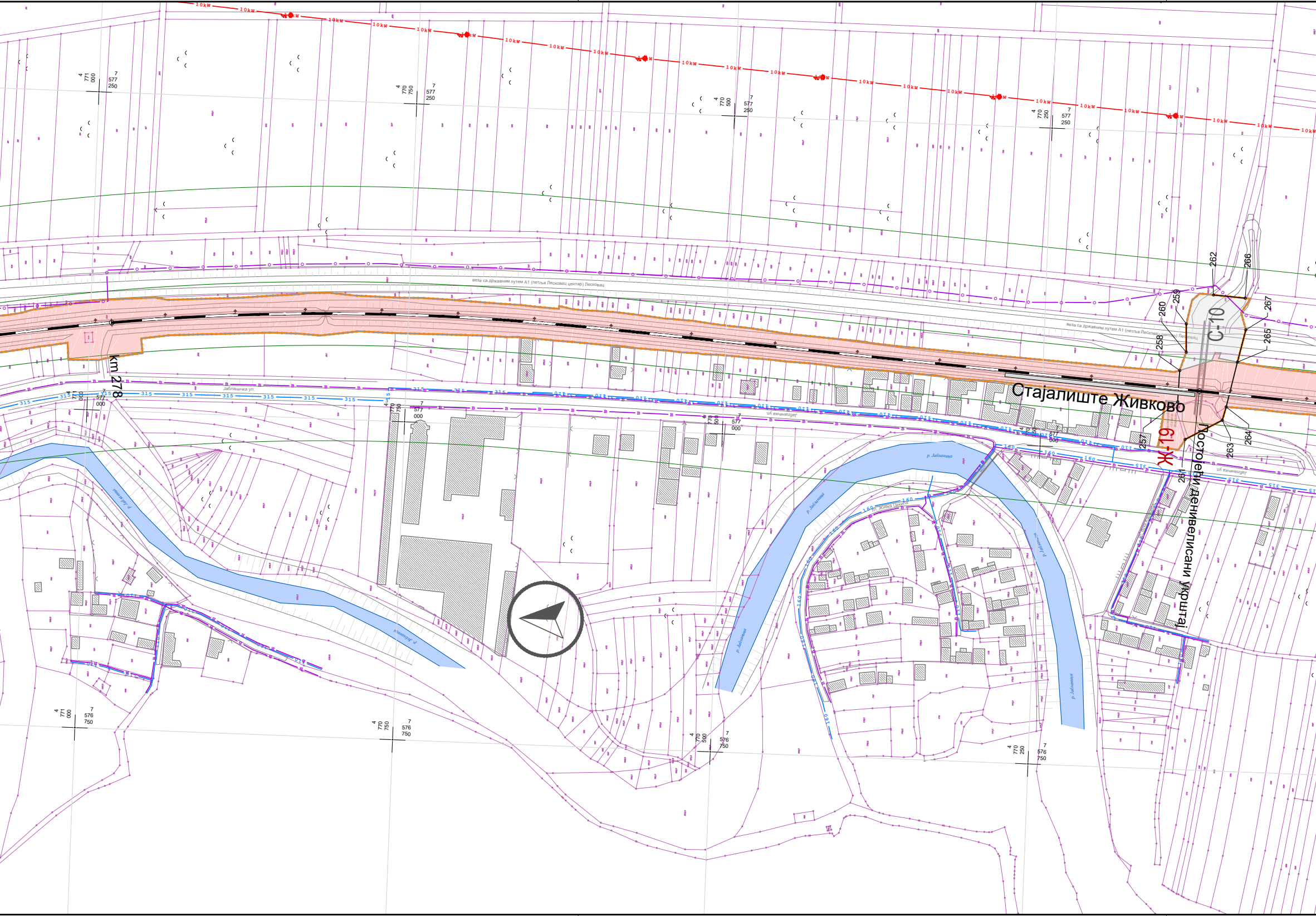
Стајалиште Живково
С-10
Ж-19
Постојећи денивелисани укрштај
km 278
веза са државним путем А1 (петља Лесковац центар) Лесковац
Јабланичка ул.
р. Јабланица
10kw
315
160
110
257
258
259
260
261
262
263
264
265
266
267
4 771 000 / 7 577 250
4 770 750 / 7 577 250
4 770 500 / 7 577 250
4 770 250 / 7 577 250
4 771 000 / 7 577 000
4 770 750 / 7 577 000
4 770 500 / 7 577 000
4 770 250 / 7 577 000
4 771 000 / 7 576 750
4 770 750 / 7 576 750
4 770 500 / 7 576 750
4 770 250 / 7 576 750

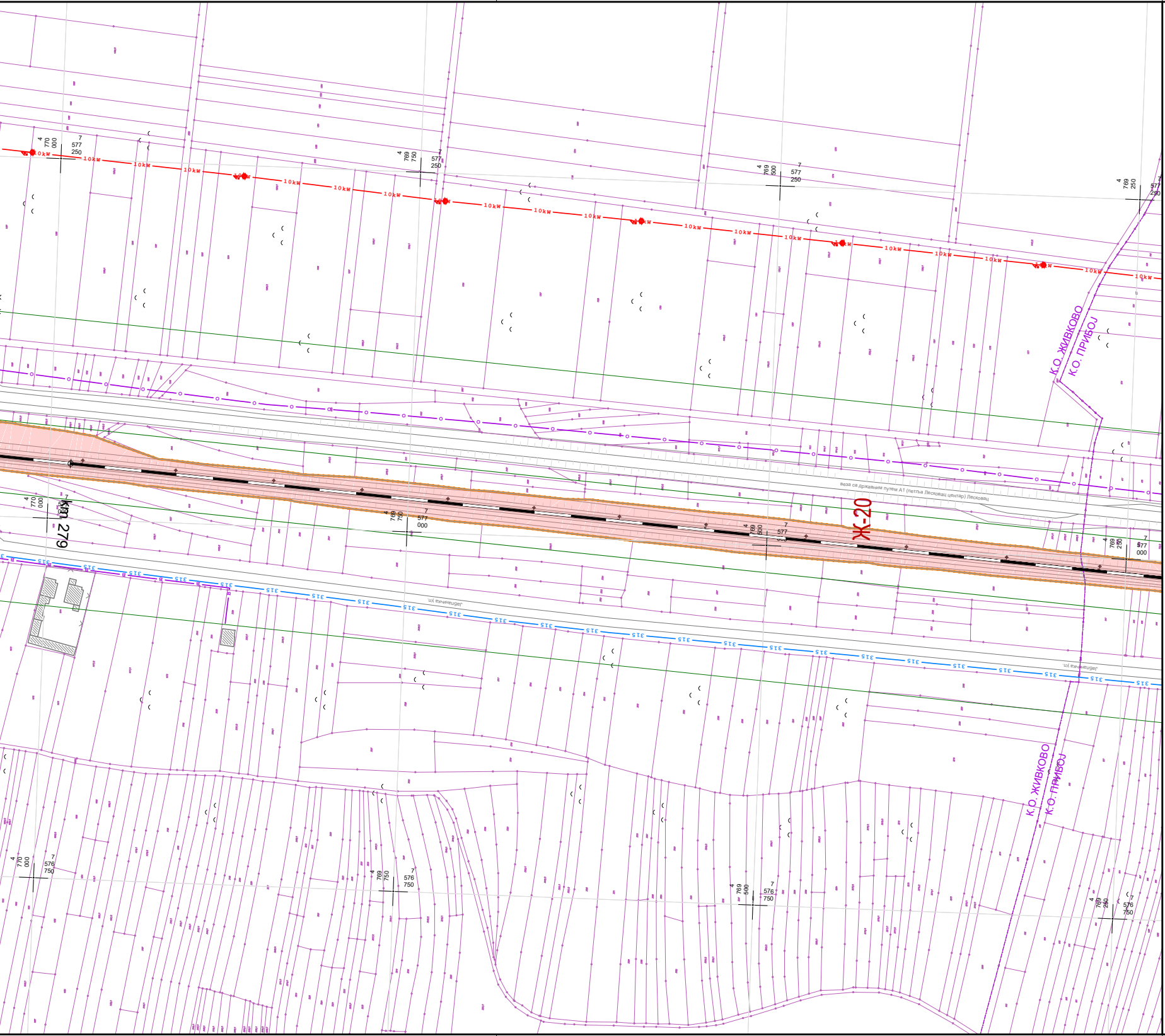
10kW
К.О. ЖИВКОВО
К.О. ПРИБОЈ
Ж-20
km 279
веза са државним путем А1 (петља Лесковац центар) Лесковац
4 770 000 7 577 250
4 769 750 7 577 250
4 769 500 7 577 250
4 769 250 7 577 250
4 770 000 7 577 000
4 769 750 7 577 000
4 769 500 7 577 000
4 769 250 7 577 000
4 770 000 7 576 750
4 769 750 7 576 750
4 769 500 7 576 750
4 769 250 7 576 750

ЛЕГЕНДА:

ЕЛЕКТРОЕНЕРГЕТСКА ИНФРАСТРУКТУРА

– – –	ПОДЗЕМНИ ВОД
——	НАДЗЕМНИ ВОД
🟥	ТРАФО СТАНИЦА
◉	ТРАНСФОРМАТОРСКА СТАНИЦА НА БЕТОНСКОМ СТУБУ (Т64-04)
▣	ОКНО – ПОКЛОПАЦ, ЧЕТВОРОУГАОНИ (Т64-08)
⌖	СТУБ ДАЛЕКОВОДА ВИСОКОГ НАПОНА – ДРВЕНИ (Т64-23)
⌖	СТУБ ДАЛЕКОВОДА ВИСОКОГ НАПОНА – ГВОЗДЕНИ СА ЈЕДНИМ СИСТЕМОМ (Т64-25)
⌖	СТУБ ДАЛЕКОВОДА ВИСОКОГ НАПОНА – ГВОЗДЕНИ СА ДВА СИСТЕМА (Т64-26)
⌖	СТУБ ДАЛЕКОВОДА ВИСОКОГ НАПОНА – ГВОЗДЕНИ ЧЕТВОРОУГАОНИ СА ЈЕДНИМ СИСТЕМОМ (Т64-29)
⌖	СТУБ ДАЛЕКОВОДА ВИСОКОГ НАПОНА – ГВОЗДЕНИ ЧЕТВОРОУГАОНИ СА ДВА СИСТЕМА (Т64-30)
⌖	СТУБ ДАЛЕКОВОДА ВИСОКОГ НАПОНА – АРМИРАНО-БЕТОНСКИ СА ЈЕДНИМ СИСТЕМОМ (Т64-31)
⌖	СТУБ НИСКОНАПОНСКЕ МРЕЖЕ – ДРВЕНИ (Т64-35)
⌖	СТУБ НИСКОНАПОНСКЕ МРЕЖЕ – BETONSKI (Т64-36)
⌖	СТУБОВИ КОЈИ НОСЕ СПРОВОДНИКЕ КОД ЕЛЕКТРИФИЦИРАНИХ ПРУГА ЗА НОРМАЛАН КОЛОСЕК – ГВОЗДЕНИ (Т93-30)

ТЕЛЕКОМУНИКАЦИОНА ИНФРАСТРУКТУРА

—м—	МАГИСТРАЛНИ ОПТИЧКИ КАБЛ
—о—	ОПТИЧКИ КАБЛ
—в—	БАКАРНИ КАБЛ
—тv—	КАБЛОВСКА ТЕЛЕВИЗИЈА
⌖	ТТ СТУБ – ДРВЕНИ (Т65-01)
▣	ТТ СТУБИЋ ЗА ОБЕЛЕЖАВАЊЕ ТРАСЕ (Т65-07)
⌖	НАСТАВАК И ТТ СТУБИЋ (Т65-08)
◆	КАБЛОВСКИ НАСТАВАК – ПРАВИ (Т65-20)
▣	КАБЛОВСКО ТТ ОКНО (Т65-22)

ВОДОВОДНА ИНФРАСТРУКТУРА

- — ЦЕВ
- ▭ РЕЗЕРВОАР
- ▨ ЗОНА III САНИТАРНЕ ЗАШТИТЕ ИЗВОРИШТА
- ● ЦЕВАСТИ БУНАР (Т61-04)
- ⊗ ЦРПНА СТАНИЦА (Т61-06)
- ♦ НАДЗЕМНИ ХИДРАНТ СА ЗАТВАРАЧЕМ (Т61-15)
- ⊡ ВОДОВОДНО ОКНО – ПОКЛОПАЦ ЧЕТВОРОУГАОНИ (Т61-16)
- ⊖ ВОДОВОДНО ОКНО – ПОКЛОПАЦ КРУЖНИ (Т61-17)
- ⊡ ИСПУСТ СА ЦЕВОВОДА ИЗ ОКНА (Т61-22)

КАНАЛИЗАЦИОНА ИНФРАСТРУКТУРА

- — ЦЕВ
- ⊖ РЕВИЗИОНО ОКНО - ПОКЛОПАЦ КРУЖНИ (Т62-04)
- КАСКАДА У ОКНУ (Т62-07)

ГАСОВОДНА ИНФРАСТРУКТУРА

- — ПОСТОЈЕЋА ДИСТРИБУТИВНА МРЕЖА
- — ПЛАНИРАНИ МАГИСТРАЛНИ ГАСОВОД
- – – ПЛАНИРАНА ДИСТРИБУТИВНА МРЕЖА

ТОПЛОВОДНА ИНФРАСТРУКТУРА

- — ПОСТОЈЕЋИ ТОПЛОВОД
- ТОПЛАНА (Т63-01)
- – – ПЛАНИРАНИ ТОПЛОВОД

ГРАНИЦЕ

- — ГРАНИЦА ДЕТАЉНЕ РАЗРАДЕ = РЕГУЛАЦИОНА ЛИНИЈА
- - - ГРАНИЦА КАТАСТАРСКЕ ОПШТИНЕ
- ▨ ДРЖАВНА ГРАНИЦА

ПАРЦЕЛЕ

- Ж-1 ОЗНАКА ГРАЂЕВИНСКЕ ПАРЦЕЛЕ ЖЕЛЕЗНИЧКОГ ЗЕМЉИШТА
- С-1 ОЗНАКА ГРАЂЕВИНСКЕ ПАРЦЕЛЕ ЗА ДРУМСКИ САОБРАЋАЈ
- В-1 ОЗНАКА ПАРЦЕЛЕ ВОДНОГ ЗЕМЉИШТА

АНАЛИТИКА

- — ГРАНИЦА ГРАЂЕВИНСКЕ ПАРЦЕЛЕ ЈАВНЕ НАМЕНЕ (која се поклапа са границом КП)
- — ГРАНИЦА ГРАЂЕВИНСКЕ ПАРЦЕЛЕ ЈАВНЕ НАМЕНЕ (која се не поклапа са границом КП)
- 374 АНАЛИТИЧКО–ГЕОДЕТСКА ТАЧКА

ЕЛЕМЕНТИ ПРУГЕ

- ОСОВИНА ПРУГЕ
- — ОСОВИНА КОЛОСЕКА У СЛУЖБЕНИМ МЕСТИМА
- km СТАЦИОНАЖА
- ▭ ПЕРОН
- С СТАНИЧНА ЗГРАДА
- ЕВП ЕЛЕКТРОВУЧНА СТАНИЦА (ЕВП)
- ПС ПОСТРОЈЕЊЕ ЗА СЕКЦИОНИСАЊЕ (ПС)
- ПСН ПОСТРОЈЕЊЕ ЗА СЕКЦИОНИСАЊЕ СА НЕУТРАЛНИМ ПРОВОДНИКОМ (ПСН)

ПОЈАСЕВИ

- - - ИНФРАСТРУКТУРНИ ПОЈАС 25m
- — ЗАШТИТНИ ПРУЖНИ ПОЈАС 100m

НАПОМЕНА

АНАЛИТИЧКО–ГЕОДЕТСКЕ ТАЧКЕ ГРАНИЦА ГРАЂЕВИНСКИХ ПАРЦЕЛА СУ ОБЕЛЕЖЕНЕ У ПРАВЦУ ОД СЕВЕРА КА ЈУГУ.

РЕПУБЛИКА СРБИЈА

АГЕНЦИЈА ЗА ПРОСТОРНО ПЛАНИРАЊЕ И УРБАНИЗАМ РЕПУБЛИКЕ СРБИЈЕ

ПРОСТОРНИ ПЛАН ПОДРУЧЈА ПОСЕБНЕ НАМЕНЕ ИНФРАСТРУКТУРНОГ КОРИДОРА ЖЕЛЕЗНИЧКЕ ПРУГЕ БРЕСТОВАЦ–ГРАНИЦА РЕПУБЛИКЕ СЕВЕРНЕ МАКЕДОНИЈЕ

КАРТА СПРОВОЂЕЊА У ГРАНИЦИ ДЕТАЉНЕ РАЗРАДЕ

РЕФЕРАЛНА КАРТА бр. 5, лист 05

размера 1:2.500

100 0 1000m

Предраг Р. Јанићијевић
дипл. инж. саоб.
100 0191 11

CeS.TRA
CeS.TRA d.o.o.
Булевар Војводе Бојовића 8
11000 Београд, Србија

2025.
БЕОГРАД