click
and
pick

8×1 A4

1505×297
[mm]

0.4470
[m²]

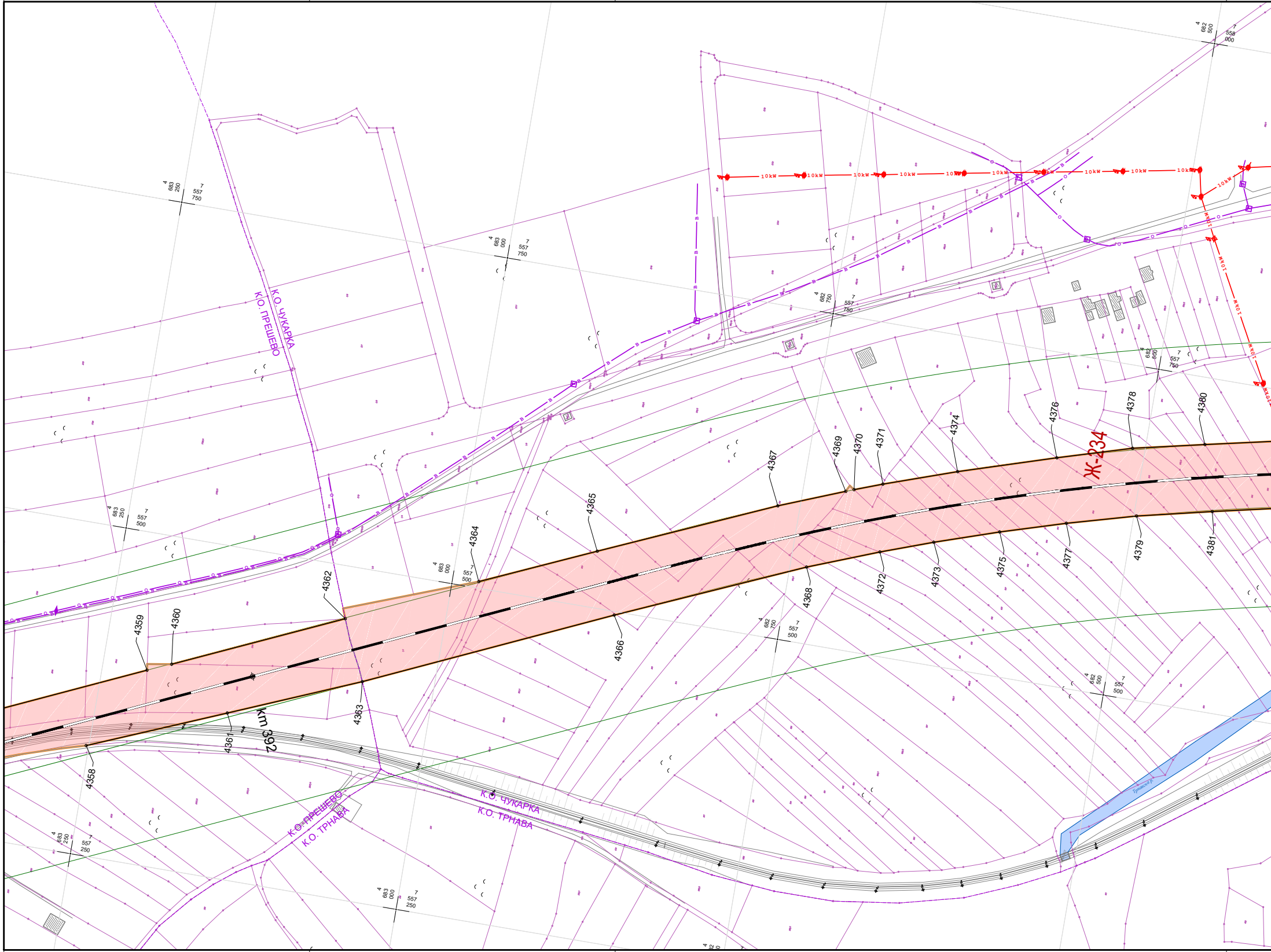
К.О. ЧУКАРКА
К.О. ПРЕШЕВО
К.О. ЧУКАРКА
К.О. ТРНАВА
К.О. ПРЕШЕВО
К.О. ТРНАВА
Ж-234
km 392
4358
4359
4360
4361
4362
4363
4364
4365
4366
4367
4368
4369
4370
4371
4372
4373
4374
4375
4376
4377
4378
4379
4380
4381
10kW
4 683 250 7 557 750
4 683 000 7 557 750
4 682 750 7 557 750
4 682 500 7 558 000
4 682 500 7 557 750
4 683 250 7 557 500
4 683 000 7 557 500
4 682 750 7 557 500
4 682 500 7 557 500
4 683 250 7 557 250
4 683 000 7 557 250
Трнавска р.

- file name and layout: 05 Karta detaljne razrade - ISPRAVLJENO.dwg / 57
- file size: 7693085 bytes
- file save time and date: 12:53:31 / Monday, 28. September 2026. / miro
- file path: F:\My Documents\[PROJEKTI]\A10307 Nis Presevo Railway line\02 karta detaljne razrade

- plot time and date: 12:58:39 / Monday, 28. September 2026. / Miroslav Orbović

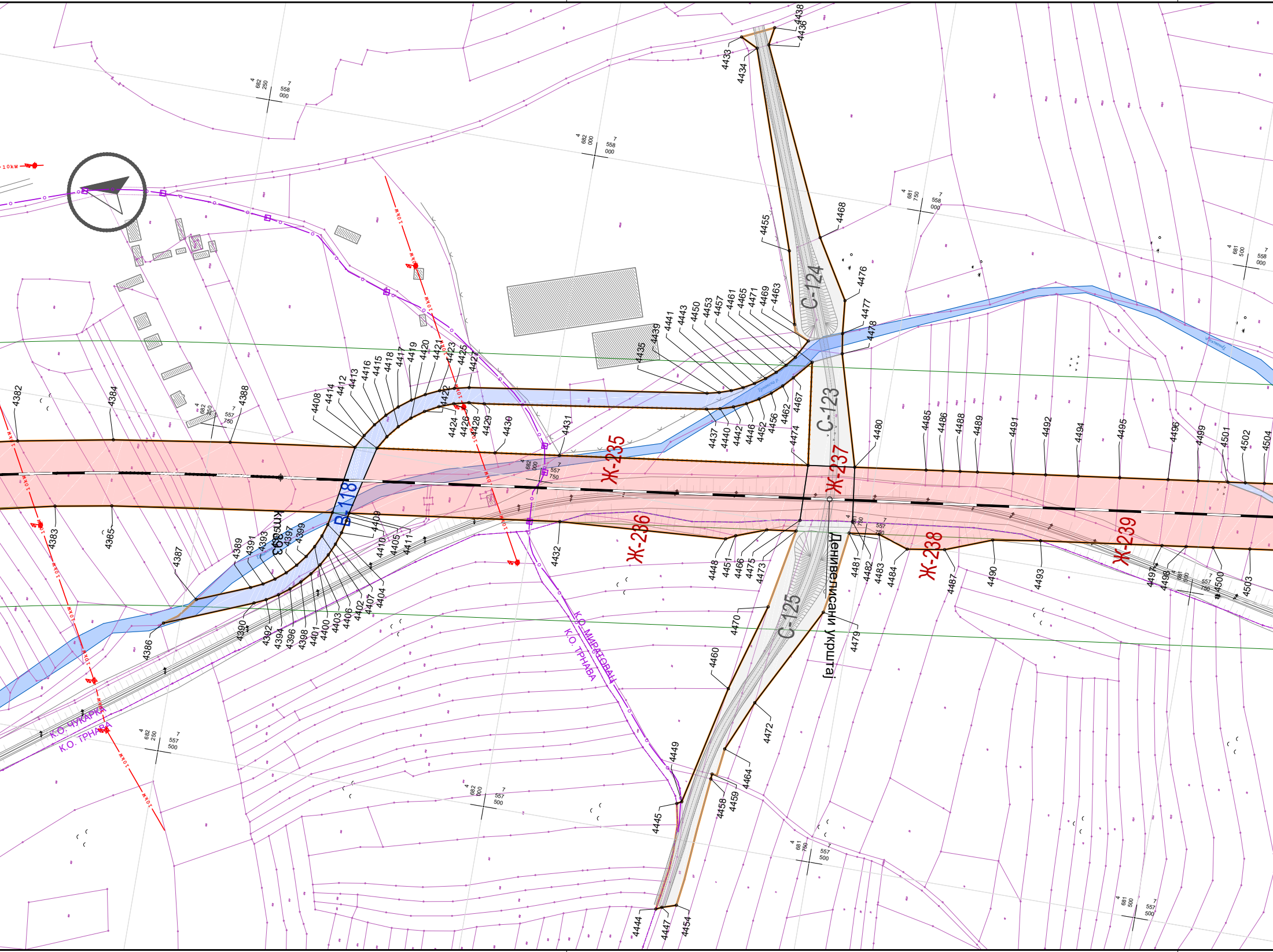
С-124
С-123
С-125
Ж-235
Ж-236
Ж-237
Ж-238
Ж-239
В-118
Денивелисани укрштај
К.О. ЧУКАРКА
К.О. ТРНАВА
К.О. МИРАТОВАЦ
К.О. ТРНАВА
10kW
4382
4383
4384
4385
4386
4387
4388
4389
4390
4391
4392
4393
4394
4396
4397
4398
4399
4400
4401
4402
4403
4404
4405
4406
4407
4408
4409
4410
4411
4412
4413
4414
4415
4416
4417
4418
4419
4420
4421
4422
4423
4424
4425
4426
4427
4428
4429
4430
4431
4432
4433
4434
4435
4436
4437
4438
4439
4440
4441
4442
4443
4444
4445
4446
4447
4448
4449
4450
4451
4452
4453
4454
4455
4456
4457
4458
4459
4460
4461
4462
4463
4464
4465
4466
4467
4468
4469
4470
4471
4472
4473
4474
4475
4476
4477
4478
4479
4480
4481
4482
4483
4484
4485
4486
4487
4488
4489
4490
4491
4492
4493
4494
4495
4496
4497
4498
4499
4500
4501
4502
4503
4504
4 682 250 7 558 000
4 682 000 7 558 000
4 681 750 7 558 000
4 681 500 7 558 000
4 682 250 7 557 750
4 682 000 7 557 750
4 681 750 7 557 750
4 681 500 7 557 750
4 682 250 7 557 500
4 682 000 7 557 500
4 681 750 7 557 500
4 681 500 7 557 500

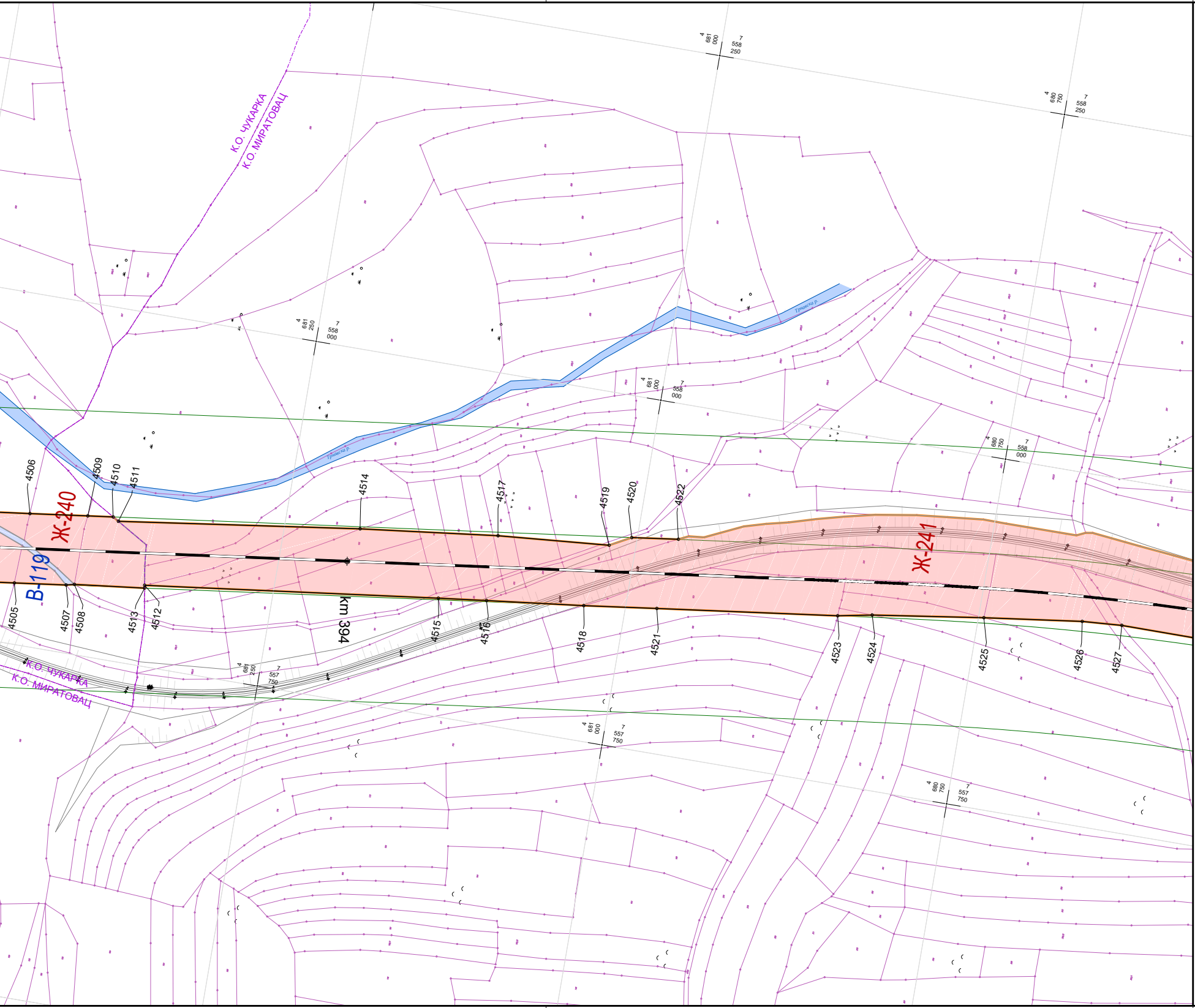
К.О. ЧУКАРКА
К.О. МИРАТОВАЦ
4 681 000 7 558 250
4 680 750 7 558 250
4 681 250 7 558 000
4 681 000 7 558 000
4 680 750 7 558 000
4 681 250 7 557 750
4 681 000 7 557 750
4 680 750 7 557 750
Трнавска р.
Ж-240
Ж-241
В-119
km 394
4505
4506
4507
4508
4509
4510
4511
4512
4513
4514
4515
4516
4517
4518
4519
4520
4521
4522
4523
4524
4525
4526
4527
К.О. ЧУКАРКА
К.О. МИРАТОВАЦ

ЛЕГЕНДА:

ЕЛЕКТРОЕНЕРГЕТСКА ИНФРАСТРУКТУРА

- – – – ПОДЗЕМНИ ВОД
- —— НАДЗЕМНИ ВОД
- ▭ ТРАФО СТАНИЦА
- ТРАНСФОРМАТОРСКА СТАНИЦА НА БЕТОНСКОМ СТУБУ (Т64-04)
- ■ ОКНО – ПОКЛОПАЦ, ЧЕТВОРОУГАОНИ (Т64-08)
- СТУБ ДАЛЕКОВОДА ВИСОКОГ НАПОНА – ДРВЕНИ (Т64-23)
- СТУБ ДАЛЕКОВОДА ВИСОКОГ НАПОНА – ГВОЗДЕНИ СА ЈЕДНИМ СИСТЕМОМ (Т64-25)
- СТУБ ДАЛЕКОВОДА ВИСОКОГ НАПОНА – ГВОЗДЕНИ СА ДВА СИСТЕМА (Т64-26)
- СТУБ ДАЛЕКОВОДА ВИСОКОГ НАПОНА – ГВОЗДЕНИ ЧЕТВОРОУГАОНИ СА ЈЕДНИМ СИСТЕМОМ (Т64-29)
- СТУБ ДАЛЕКОВОДА ВИСОКОГ НАПОНА – ГВОЗДЕНИ ЧЕТВОРОУГАОНИ СА ДВА СИСТЕМА (Т64-30)
- СТУБ ДАЛЕКОВОДА БИСОКОГ НАПОНА – АРМИРАНО-БЕТОНСКИ СА ЈЕДНИМ СИСТЕМОМ (Т64-31)
- СТУБ НИСКОНАПОНСКЕ МРЕЖЕ – ДРВЕНИ (Т64-35)
- СТУБ НИСКОНАПОНСКЕ МРЕЖЕ – BETONSKI (Т64-36)
- СТУБОВИ КОЈИ НОСЕ СПРОВОДНИКЕ КОД ЕЛЕКТРИФИЦИРАНИХ ПРУГА ЗА НОРМАЛАН КОЛОСЕК – ГВОЗДЕНИ (Т93-30)

ТЕЛЕКОМУНИКАЦИОНА ИНФРАСТРУКТУРА

- —м— МАГИСТРАЛНИ ОПТИЧКИ КАБЛ
- —о— ОПТИЧКИ КАБЛ
- —в— БАКАРНИ КАБЛ
- —тv— КАБЛОВСКА ТЕЛЕВИЗИЈА
- ТТ СТУБ – ДРВЕНИ (Т65-01)
- ТТ СТУБИЋ ЗА ОБЕЛЕЖАВАЊЕ ТРАСЕ (Т65-07)
- НАСТАВАК И ТТ СТУБИЋ (Т65-08)
- КАБЛОВСКИ НАСТАВАК – ПРАВИ (Т65-20)
- КАБЛОВСКО ТТ ОКНО (Т65-22)

ВОДОВОДНА ИНФРАСТРУКТУРА

- —— ЦЕВ
- ▭ РЕЗЕРВОАР
- ▨ ЗОНА III САНИТАРНЕ ЗАШТИТЕ ИЗВОРИШТА
- ● ЦЕВАСТИ БУНАР (Т61-04)
- ⊗ ЦРПНА СТАНИЦА (Т61-06)
- НАДЗЕМНИ ХИДРАНТ СА ЗАТВАРАЧЕМ (Т61-15)
- ⊡ ВОДОВОДНО ОКНО – ПОКЛОПАЦ ЧЕТВОРОУГАОНИ (Т61-16)
- ⊖ ВОДОВОДНО ОКНО – ПОКЛОПАЦ КРУЖНИ (Т61-17)
- ИСПУСТ СА ЦЕВОВОДА ИЗ ОКНА (Т61-22)

КАНАЛИЗАЦИОНА ИНФРАСТРУКТУРА

- —— ЦЕВ
- ⊖ РЕВИЗИОНО ОКНО - ПОКЛОПАЦ КРУЖНИ (Т62-04)
- КАСКАДА У ОКНУ (Т62-07)

ГАСОВОДНА ИНФРАСТРУКТУРА

- —— ПОСТОЈЕЋА ДИСТРИБУТИВНА МРЕЖА
- —— ПЛАНИРАНИ МАГИСТРАЛНИ ГАСОВОД
- — — — ПЛАНИРАНА ДИСТРИБУТИВНА МРЕЖА

ТОПЛОВОДНА ИНФРАСТРУКТУРА

- —— ПОСТОЈЕЋИ ТОПЛОВОД
- ТОПЛАНА (Т63-01)
- — — — ПЛАНИРАНИ ТОПЛОВОД

ГРАНИЦЕ

- ГРАНИЦА ДЕТАЉНЕ РАЗРАДЕ = РЕГУЛАЦИОНА ЛИНИЈА
- - - - - ГРАНИЦА КАТАСТАРСКЕ ОПШТИНЕ
- ▨ ДРЖАВНА ГРАНИЦА

ПАРЦЕЛЕ

- Ж-1 ОЗНАКА ГРАЂЕВИНСКЕ ПАРЦЕЛЕ ЖЕЛЕЗНИЧКОГ ЗЕМЉИШТА
- С-1 ОЗНАКА ГРАЂЕВИНСКЕ ПАРЦЕЛЕ ЗА ДРУМСКИ САОБРАЋАЈ
- В-1 ОЗНАКА ПАРЦЕЛЕ ВОДНОГ ЗЕМЉИШТА

АНАЛИТИКА

- —— ГРАНИЦА ГРАЂЕВИНСКЕ ПАРЦЕЛЕ ЈАВНЕ НАМЕНЕ (која се поклапа са границом КП)
- —— ГРАНИЦА ГРАЂЕВИНСКЕ ПАРЦЕЛЕ ЈАВНЕ НАМЕНЕ (која се не поклапа са границом КП)
- 374 АНАЛИТИЧКО–ГЕОДЕТСКА ТАЧКА

ЕЛЕМЕНТИ ПРУГЕ

- ОСОВИНА ПРУГЕ
- —— ОСОВИНА КОЛОСЕКА У СЛУЖБЕНИМ МЕСТИМА
- km СТАЦИОНАЖА
- ▭ ПЕРОН
- С СТАНИЧНА ЗГРАДА
- ЕВП ЕЛЕКТРОВУЧНА СТАНИЦА (ЕВП)
- ПС ПОСТРОЈЕЊЕ ЗА СЕКЦИОНИСАЊЕ (ПС)
- ПСН ПОСТРОЈЕЊЕ ЗА СЕКЦИОНИСАЊЕ СА НЕУТРАЛНИМ ПРОВОДНИКОМ (ПСН)

ПОЈАСЕВИ

- - - - - ИНФРАСТРУКТУРНИ ПОЈАС 25m
- —— ЗАШТИТНИ ПРУЖНИ ПОЈАС 100m

НАПОМЕНА

АНАЛИТИЧКО–ГЕОДЕТСКЕ ТАЧКЕ ГРАНИЦА ГРАЂЕВИНСКИХ ПАРЦЕЛА СУ ОБЕЛЕЖЕНЕ У ПРАВЦУ ОД СЕВЕРА КА ЈУГУ.

РЕПУБЛИКА СРБИЈА

АГЕНЦИЈА ЗА ПРОСТОРНО ПЛАНИРАЊЕ И УРБАНИЗАМ РЕПУБЛИКЕ СРБИЈЕ

ПРОСТОРНИ ПЛАН ПОДРУЧЈА ПОСЕБНЕ НАМЕНЕ ИНФРАСТРУКТУРНОГ КОРИДОРА ЖЕЛЕЗНИЧКЕ ПРУГЕ БРЕСТОВАЦ–ГРАНИЦА РЕПУБЛИКЕ СЕВЕРНЕ МАКЕДОНИЈЕ

КАРТА СПРОВОЂЕЊА У ГРАНИЦИ ДЕТАЉНЕ РАЗРАДЕ

РЕФЕРАЛНА КАРТА бр. 5, лист 57

размера 1:2.500

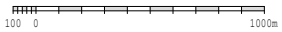

ИНЖЕЊЕРСКА КОМОРА СРБИЈЕ
Предраг Р. Јањићијевић
дипл. инж. саоб.
100 0191 11
ОДГОВОРНИ ПЛАНЕР

CeS.TRA
CeS.TRA d.o.o.
Булевар Војводе Бојовића 8
11000 Београд, Србија

2025.
БЕОГРАД