ŠIDPROJEKT ДОО
ДРУШТВО ЗА ПРОЈЕКТОВАЊЕ И ИНЖЕЊЕРИНГ

НАРУЧИЛАЦ (ИНВЕСТИТОР): **"Путеви Србије" д.о.о.**
ул. Булевар краља Александра бр. 282
11000 Београд

УРБАНИСТИЧКИ ПРОЈЕКАТ

ЗА УТВРЂИВАЊЕ ЈАВНОГ ИНТЕРЕСА ЗА УРБАНИСТИЧКО-АРХИТЕКТОНСКУ РАЗРАДУ ЛОКАЦИЈЕ ЗА ИЗГРАДЊУ ПУНКТА ЗА КОНТРОЛУ И МЕРЕЊЕ МАСЕ ТЕРЕТНИХ ВОЗИЛА НА ДРЖАВНОМ ПУТУ IA РЕДА A1, ДЕОНИЦА: ПЕТЉА КОЛАРИ – ПЕТЉА ВОДАЊ НА КМ 252+325, ЛЕВА СТРАНА У КО БИНОВАЦ, ГРАД СМЕДЕРЕВО

Број пројекта:
139/25

EN ISO 9001:2015
EN ISO 14001:2015
ISO/IEC 27001:2014
EN ISO 50001:2018
EN ISO 45001:2018
EN ISO 37001:2017
EN ISO 22301:2020

Шид, септембар 2026. год.

УРБАНИСТИЧКИ ПРОЈЕКАТ

ЗА УТВРЂИВАЊЕ ЈАВНОГ ИНТЕРЕСА ЗА УРБАНИСТИЧКО-АРХИТЕКТОНСКУ РАЗРАДУ ЛОКАЦИЈЕ ЗА ИЗГРАДЊУ ПУНКТА ЗА КОНТРОЛУ И МЕРЕЊЕ МАСЕ ТЕРЕТНИХ ВОЗИЛА НА ДРЖАВНОМ ПУТУ IA РЕДА A1, ДЕОНИЦА: ПЕТЉА КОЛАРИ – ПЕТЉА ВОДАЊ НА KM 252+325, ЛЕВА СТРАНА У КО БИНОВАЦ, ГРАД СМЕДЕРЕВО

ОБРАЂИВАЧ: «ШИДПРОЈЕКТ» ДОО,
КНЕЗА МИЛОША 2, ШИД

БРОЈ ЕВИДЕНЦИЈЕ: **139/25**

ДАТУМ: септембар 2026. године

ОДГОВОРНИ УРБАНИСТА: Сузана Цвитковац, дипл.инж.арх.
Лиценца Икс бр. 221A 237 21

Suzana Cvitkovac 535332
Digitally signed by Suzana Cvitkovac 535332
Date: 2026.09.10 13:37:47 +02'00'

.....

НАРУЧИЛАЦ (ИНВЕСТИТОР): **"Путеви Србије" д.о.о.**
ул. Булевар краља Александра бр. 282
11000 Београд

Директор

Sanja Spasojević
Digitally signed by Sanja Spasojević
Date: 2026.09.10 14:08:08 +02'00'

.....
Сања Спасојевић, дипл.инж.арх.

ШИДПРОЈЕКТ ДОО
ДРУШТВО ЗА ПРОЈЕКТОВАЊЕ И ИНЖЕЊЕРИНГ

НАЗИВ ДОКУМЕНТА: **Урбанистички пројекат за утврђивање јавног интереса, за урбанистичко-архитектонску разраду локације за изградњу пункта за контролу и мерење масе теретних возила на државном путу IA реда A1, деоница: петља Колари – петља Водањ на km 252+325, лева страна у КО Биновац, Град Смедерево**

ИНВЕСТИТОР: **"Путеви Србије" д.о.о.**
ул. Булевар краља Александра бр. 282
11000 Београд

НОСИЛАЦ ИЗРАДЕ: **"ШИДПРОЈЕКТ"ДОО Шид,**
ул. Кнеза Милоша бр. 2

БРОЈ ЕВИДЕНЦИЈЕ: **139/25**

ДИРЕКТОР: **Сања Спасојевић, дипл.инж.арх.**

ОДГОВОРНИ УРБАНИСТА: **Сузана Цвитковац, дипл.инж.арх.**

СТРУЧНИ ТИМ:
Сања Спасојевић, *дипл.инж.арх.*
Данијела Мирковић, *дипл.инж.арх.*
Сузана Цвитковац, *дипл.инж.арх*
Мирјана Суљоврујић, *дипл.инж.арх.*
Кристина Башић, *дипл.инж.арх.*
Мирела Поповић, *дипл.инж.арх.*
Весна Лукић, *дипл. прост. планер*
Никола Логарушић, *дипл.грађ.инж.*
Татијана Јаношевић, *дипл.инж. саоб.*
Предраг Мишковић, *дипл.инж.маш.*
Бојан Пршић, *дипл.инж.елект.*
Душанка Јошић, *дипл.инж.грађ.*
Ана Вуколић, *дипл. инж. пејз.арх.*

ГРАФИЧКИ ОБРАДИЛИ: **Славица Парезановић**, *грађ.техн.*
Татјана Мишков, *инж.грађ.*

УВОД 1
1. ПРАВНИ И ПЛАНСКИ ОСНОВ 2
1.1. ПРАВНИ ОСНОВ 2
1.2. ПЛАНСКИ ОСНОВ 3
2. ОБУХВАТ УРБАНИСТИЧКОГ ПРОЈЕКТА 5
3. УСЛОВИ ИЗГРАДЊЕ 9
3.1. Постојеће стање 10
3.2. Намена простора и објеката 12
3.3. Нивелација и регулација 14
3.4. Ограђивање парцеле 14
4. НУМЕРИЧКИ ПОКАЗАТЕЉИ 15
5. НАЧИН УРЕЂЕЊА СЛОБОДНИХ И ЗЕЛЕНИХ ПОВРШИНА 15
6. УРБАНИСТИЧКО РЕШЕЊЕ САОБРАЋАЈНИХ ПОВРШИНА 16
6.1. Улив/излив на аутопут 17
6.2. Пункт за контролу и мерење масе теретних возила 18
6.3. Попречни профил и коловозна конструкција 19
7. УРБАНИСТИЧКО РЕШЕЊЕ ИНФРАСТРУКТУРЕ 21
7.1. Водоводна и канализациона мрежа 22
7.1.1. Водоводна мрежа 23
7.1.2. Канализациона мрежа отпадних вода 23
7.1.3. Атмосферска одводња 23
7.2. Електроенергетска мрежа 24
7.3. Мрежа електронских комуникација 25
7.4. Гасоводна мрежа 27
8. ИНЖЕЊЕРСКОГЕОЛОШКИ УСЛОВИ 27
9. УСЛОВИ И МЕРЕ ЗАШТИТЕ 29
9.1. МЕРЕ ЗАШТИТЕ ЖИВОТНЕ СРЕДИНЕ 29
9.2. МЕРЕ ЗАШТИТЕ НЕПОКРЕТНИХ КУЛТУРНИХ ДОБАРА 31
9.3. МЕРЕ ЗАШТИТЕ ПРИРОДНИХ ДОБАРА 31
9.4. МЕРЕ ЗАШТИТЕ ОД ПОЖАРА 32
9.5. МЕРЕ ЕНЕРГЕТСКЕ ЕФИКАСНОСТИ 33
9.6. УСЛОВИ ЗА ЕВАКУАЦИЈУ ОТПАДА 33
10. ТЕХНИЧКИ ОПИС ОБЈЕКТА 33
11. СТЕПЕН ИНФРАСТРУКТУРНЕ И КОМУНАЛНЕ ОПРЕМЉЕНОСТИ 36
12. ФАЗНОСТ ИЗГРАДЊЕ 36
13. ПЛАНИРАНА ПАРЦЕЛАЦИЈА И ПРЕПАРЦЕЛАЦИЈА 36
14. СПРОВОЂЕЊЕ 37

В. ГРАФИЧКИ ДЕО

- Извод из Просторног плана подручја инфраструктурног коридора аутопута Е-75, деоница Београд-Ниш („Службени гласник РС“, бр. 69/2003, 121/2014);

0 Прегледна карта - шира локација
00 Прегледна карта - ужа локација
1. Катастарско-топографски план са границом обухвата УП P= 1: 2500
2.1 Регулационо нивелационо решење локације P= 1: 1000
2.2 Регулационо нивелационо решење локације P= 1: 100
3. Приказ саобраћајне и комуналне инфраструктуре са прикључцима на спољну мрежу P = 1: 1000
4. Предлог парцелације и препарцелације P = 1: 1000

Г. ИДЕЈНО РЕШЕЊЕ

1 - ПРОЈЕКАТ АРХИТЕКТУРЕ

Пункт за контролу и мерење масе теретних возила на државном путу IA реда A1, деоница: петља Колари-петља Водањ на km 252+325, лева страна у КО Биновац, Град Смедерево, број 6/26-1 **у**рађен од стране Шидпројект ДОО Шид;

2/2 – ПРОЈЕКАТ САОБРАЋАЈНИЦА

Пункт за контролу и мерење масе теретних возила на државном путу IA реда A1, деоница: петља Колари-петља Водањ на km 252+325, лева страна у КО Биновац, Град Смедерево, број 6/26-2/2 урађен од стране Шидпројект д.о.о. Шид.

Д. ПРИЛОЗИ

1. Информације о локацији
2. Пуномоћје
3. Катастарско топографски план
4. Извод из листа непокретности
5. Услови имаоца јавних овлашћења
6. Мишљење имаоца јавних овлашћења

А. ОПШТА ДОКУМЕНТАЦИЈА

Друштво за пројектовање и инжењеринг
ШИДПРОЈЕКТ доо ШИД
Број: 937/26
Дана: 15-05- 2026. год

5000245854241

ИЗВОД О РЕГИСТРАЦИЈИ ПРИВРЕДНОГ СУБЈЕКТА

Република Србија
Агенција за привредне регистре

ОСНОВНИ ИДЕНТИФИКАЦИОНИ ПОДАТАК

Матични / Регистарски број	08144486

СТАТУСИ

Статус привредног субјекта	Активан
Са статусом социјалног предузетништва	Не

ПРАВНА ФОРМА

Правна форма	Друштво са ограниченом одговорношћу

ПОСЛОВНО ИМЕ

Пословно име	DRUŠTVO ZA PROJEKTOVANJE I INŽENJERING ŠIDPROJEKT DOO, ŠID
Скраћено пословно име	ŠIDPROJEKT DOO ŠID

ПОДАЦИ О АДРЕСАМА

Адреса седишта	
Општина	ШИД
Место	ШИД
Улица	Кнеза Милоша
Број и слово	2
Спрат, број стана и слово	/ /
Адреса за пријем електронске поште	
Е- пошта	office@sidprojekt.rs

ПОСЛОВНИ ПОДАЦИ

Подаци оснивања	
Датум оснивања	31.12.1989
Време трајања	
Време трајања привредног субјекта	Неограничено
Претежна делатност	
Шифра делатности	7112
Назив делатности	Инжењерске делатности и техничко саветовање
Остали идентификациони подаци	
Порески Идентификациони Број (ПИБ)	100928060
Подаци од значаја за правни промет	
Текући рачуни	
	340-0000300000264-58 325-9500600027797-79 340-0000000033443-93 340-0000013000131-36 340-0000010001468-51
Контакт подаци	
Телефон 1	022/712-044
Телефон 2	022/712-004
Факс	022/716-020
Интернет адреса	www.sidprojekt.rs
Подаци о статуту / оснивачком акту	
Не постоји обавеза овере измена оснивачког акта	Датум важећег статута

	Датум важећег оснивачког акта	28.03.2019

Законски (статутарни) заступници

Физичка лица

1.	Име	Сања	Презиме	Спасојевић
	ЈМБГ	1107965185006		
	Функција	Директор		
	Начин заступања	Самостално заступа		

Остали заступници

Физичка лица

1.	Име	Јосип	Презиме	Логарушић
	ЈМБГ	1508951880040		

Чланови / Сувласници

Подаци о члану

Име и презиме: Зоран Стакић

ЈМБГ: 2907950710414

Подаци о капиталу

Новчани

износ	датум
Уписан: 73,276.12 RSD	

износ	датум
Уплаћен: 16,740.00 RSD	25.10.1999
Уплаћен: 128.79 RSD	21.12.2011
Уплаћен: 56,407.33 RSD	10.04.2013

	износ(%)
Удео	**0.250000000000**

Подаци о члану

Име и презиме: Пецо Божиновски

ЈМБГ: 1502956890054

Подаци о капиталу

Новчани

износ	датум
Уписан: 9,192.75 RSD	
Уплаћен: 2,100.00 RSD	25.10.1999
Уплаћен: 16.49 RSD	21.12.2011
Уплаћен: 7,076.26 RSD	10.04.2013

	износ(%)
Удео	**0.030000000000**

Подаци о члану

Име и презиме: Гордана Стакић

ЈМБГ: 0604952895047

Подаци о капиталу

Новчани

износ	датум
Уписан: 1,759,158.01 RSD	
Уплаћен: 401,880.00 RSD	25.10.1999
Уплаћен: 3,095.07 RSD	21.12.2011
Уплаћен: 1,354,182.94 RSD	10.04.2013

Удео	износ(%)
	6.010000000000

Подаци о члану

Име и презиме: Маја Ђуричић

ЈМБГ: 1505963177656

Подаци о капиталу

Новчани

износ	датум

износ	датум
Уписан: 111,096.81 RSD	
Уплаћен: 25,380.00 RSD	25.10.1999
Уплаћен: 195.76 RSD	21.12.2011
Уплаћен: 85,521.05 RSD	10.04.2013

Удео	износ(%)
	0.380000000000

Подаци о члану

Име и презиме: Мирослав Фодора

ЈМБГ: 0806955800057

Подаци о капиталу

Новчани

износ	датум
Уписан: 1,160,341.40 RSD	
Уплаћен: 265,080.00 RSD	25.10.1999
Уплаћен: 2,042.09 RSD	21.12.2011
Уплаћен: 893,219.31 RSD	10.04.2013

Удео	износ(%)

3.960000000000

Подаци о члану

Име и презиме	Предраг Мишковић
ЈМБГ	0209963890040

Подаци о капиталу

Новчани

износ	датум
Уписан: 872,488.03 RSD	
Уплаћен: 199,320.00 RSD	25.10.1999
Уплаћен: 1,535.17 RSD	21.12.2011
Уплаћен: 671,632.86 RSD	10.04.2013

	износ(%)
Удео	**2.950000000000**

Подаци о члану

Име и презиме	Светлана Влчек
ЈМБГ	0503969185026

Подаци о капиталу

Новчани

износ	датум
Уписан: 14,639.20 RSD	
Уплаћен: 3,300.00 RSD	25.10.1999
Уплаћен: 25.76 RSD	21.12.2011
Уплаћен: 11,313.44 RSD	10.04.2013

	износ(%)
Удео	**0.250000000000**

Подаци о члану

Име и презиме	Мирјана Суљоврујић
ЈМБГ	0605977897512

Подаци о капиталу

Новчани

износ	датум
Уписан: 871,100.18 RSD	
Уплаћен: 197,963.74 RSD	25.10.1999
Уплаћен: 1,524.83 RSD	21.12.2011
Уплаћен: 671,611.61 RSD	10.04.2013

износ(%)

Удео 2.980000000000

Подаци о члану

Име и презиме: Владимир Радованов

ЈМБГ: 0501973710159

Подаци о капиталу

Новчани

износ	датум
Уписан: 6,303.53 RSD	
Уплаћен: 1,440.00 RSD	25.10.1999
Уплаћен: 11.19 RSD	21.12.2011
Уплаћен: 4,852.34 RSD	10.04.2013

	износ(%)
Удео	**0.020000000000**

Подаци о члану

Име и презиме: Зоран Јаношевић

ЈМБГ: 0511970890062

Подаци о капиталу

Новчани

износ	датум
Уписан: 470,912.17 RSD	
Уплаћен: 107,580.00 RSD	25.10.1999
Уплаћен: 828.37 RSD	21.12.2011
Уплаћен: 362,503.80 RSD	10.04.2013

	износ(%)
Удео	**1.610000000000**

Подаци о члану

Име и презиме: Драган Васић

ЈМБГ: 0805965890058

Подаци о капиталу

Новчани

износ	датум
Уписан: 45,699.34 RSD	
Уплаћен: 10,440.00 RSD	25.10.1999
Уплаћен: 80.36 RSD	21.12.2011
Уплаћен: 35,178.98 RSD	10.04.2013

износ(%)

Удео 0.160000000000

Подаци о члану

Име и презиме: Јован Одавић

ЈМБГ: 3007990800079

Подаци о капиталу

Новчани

износ	датум
Уписан: 5,252.91 RSD	
Уплаћен: 1,200.00 RSD	25.10.1999
Уплаћен: 9.27 RSD	21.12.2011
Уплаћен: 4,043.64 RSD	10.04.2013

Удео износ(%): **0.020000000000**

Подаци о члану

Име и презиме: Сања Спасојевић

ЈМБГ: 1107965185006

Подаци о капиталу

Новчани

износ	датум
Уписан: 43,597.37 RSD	
Уплаћен: 9,960.00 RSD	25.10.1999
Уплаћен: 76.24 RSD	21.12.2011
Уплаћен: 33,561.13 RSD	10.04.2013

Удео износ(%): **0.150000000000**

Подаци о члану

Име и презиме: Георгина Добрић

ЈМБГ: 0405949895041

Подаци о капиталу

Новчани

износ	датум
Уписан: 279,711.39 RSD	
Уплаћен: 63,900.00 RSD	25.10.1999
Уплаћен: 492.49 RSD	21.12.2011
Уплаћен: 215,318.90 RSD	10.04.2013

износ(%)

Удео 0.920000000000

Подаци о члану

Име и презиме: Ђура Хајдук

ЈМБГ: 0509942890044

Подаци о капиталу

Новчани

износ	датум
Уписан: 1,728,955.50 RSD	
Уплаћен: 394,980.00 RSD	25.10.1999
Уплаћен: 3,042.53 RSD	21.12.2011
Уплаћен: 1,330,932.97 RSD	10.04.2013

Удео износ(%): 5.910000000000

Подаци о члану

Име и презиме: Владимир Вармеђа

ЈМБГ: 2612955890046

Подаци о капиталу

Новчани

износ	датум
Уписан: 672,619.73 RSD	
Уплаћен: 153,660.00 RSD	25.10.1999
Уплаћен: 1,183.83 RSD	21.12.2011
Уплаћен: 517,775.90 RSD	10.04.2013

Удео износ(%): 2.300000000000

Подаци о члану

Име и презиме: Весна Димитријевић-Таборин

ЈМБГ: 0103961895069

Подаци о капиталу

Новчани

износ	датум
Уписан: 9,192.75 RSD	
Уплаћен: 2,100.00 RSD	25.10.1999
Уплаћен: 16.49 RSD	21.12.2011
Уплаћен: 7,076.26 RSD	10.04.2013

износ(%)

Удео 0.030000000000

Подаци о члану

Име и презиме: Светлана Момчиловић

ЈМБГ: 0908967895034

Подаци о капиталу

Новчани

износ	датум
Уписан: 260,800.33 RSD	
Уплаћен: 59,580.00 RSD	25.10.1999
Уплаћен: 458.49 RSD	21.12.2011
Уплаћен: 200,761.84 RSD	10.04.2013

	износ(%)
Удео	**0.870000000000**

Подаци о члану

Име и презиме: Дубравко Бибић

ЈМБГ: 2302964890041

Подаци о капиталу

Новчани

износ	датум
Уписан: 466,710.03 RSD	
Уплаћен: 106,620.00 RSD	25.10.1999
Уплаћен: 821.16 RSD	21.12.2011
Уплаћен: 359,268.87 RSD	10.04.2013

	износ(%)
Удео	**1.590000000000**

Подаци о члану

Име и презиме: Ратко Каћух

ЈМБГ: 2105961890059

Подаци о капиталу

Новчани

износ	датум
Уписан: 1,093,892.72 RSD	
Уплаћен: 249,900.00 RSD	25.10.1999
Уплаћен: 1,924.63 RSD	21.12.2011
Уплаћен: 842,068.09 RSD	10.04.2013

износ(%)

Удео 3.710000000000

Подаци о члану

Име и презиме: Драган Чубрило

ЈМБГ: 2308946800025

Подаци о капиталу

Новчани

износ	датум
Уписан: 1,304,044.06 RSD	
Уплаћен: 297,900.00 RSD	25.10.1999
Уплаћен: 2,294.52 RSD	21.12.2011
Уплаћен: 1,003,849.54 RSD	10.04.2013

Удео износ(%): 4.450000000000

Подаци о члану

Име и презиме: Душанка Јошић

ЈМБГ: 2007961895040

Подаци о капиталу

Новчани

износ	датум
Уписан: 153,907.09 RSD	
Уплаћен: 35,160.00 RSD	25.10.1999
Уплаћен: 270.98 RSD	21.12.2011
Уплаћен: 118,476.11 RSD	10.04.2013

Удео износ(%): 0.530000000000

Подаци о члану

Име и презиме: Ненад Димитријевић

ЈМБГ: 2710984890030

Подаци о капиталу

Новчани

износ	датум
Уписан: 3,070,778.92 RSD	
Уплаћен: 701,520.00 RSD	25.10.1999
Уплаћен: 5,402.98 RSD	21.12.2011
Уплаћен: 2,363,855.94 RSD	10.04.2013

износ(%)

Удео **10.440000000000**

Подаци о члану

Име и презиме: Марија Миленковић

ЈМБГ: 1101982815805

Подаци о капиталу

Новчани

износ	датум
Уписан: 785,992.87 RSD	
Уплаћен: 179,560.18 RSD	25.10.1999
Уплаћен: 1,383.00 RSD	21.12.2011
Уплаћен: 605,049.69 RSD	10.04.2013

	износ(%)
Удео	**2.690000000000**

Подаци о члану

Име и презиме: Јосип Логарушић

ЈМБГ: 1508951880040

Подаци о капиталу

Новчани

износ	датум
Уписан: 10,069,869.86 RSD	
Уплаћен: 2,300,269.49 RSD	25.10.1999
Уплаћен: 17,716.23 RSD	21.12.2011
Уплаћен: 7,751,884.14 RSD	10.04.2013

	износ(%)
Удео	**34.380000000000**

Подаци о члану

Име и презиме: Милан Грчић

ЈМБГ: 1607960890073

Подаци о капиталу

Новчани

износ	датум
Уписан: 875,968.70 RSD	
Уплаћен: 200,121.35 RSD	25.10.1999
Уплаћен: 1,541.63 RSD	21.12.2011
Уплаћен: 674,305.72 RSD	10.04.2013

износ(%)

Удео 3.000000000000

Подаци о члану

Име и презиме: Давор Ждерић

ЈМБГ: 2803973890029

Подаци о капиталу

Новчани

износ	датум
Уписан: 262,971.59 RSD	
Уплаћен: 60,075.90 RSD	25.10.1999
Уплаћен: 462.71 RSD	21.12.2011
Уплаћен: 202,432.98 RSD	10.04.2013

Удео износ(%) **0.900000000000**

Подаци о члану

Име и презиме: Иванчица Видић

ЈМБГ: 0207994895161

Подаци о капиталу

Новчани

износ	датум
Уписан: 836,243.73 RSD	
Уплаћен: 191,040.00 RSD	25.10.1999
Уплаћен: 1,471.29 RSD	21.12.2011
Уплаћен: 643,732.44 RSD	10.04.2013

Удео износ(%) **2.830000000000**

Подаци о члану

Име и презиме: Милан Тубић

ЈМБГ: 2404984890010

Подаци о капиталу

Новчани

износ	датум
Уписан: 219,128.89 RSD	
Уплаћен: 219,128.89 RSD	10.04.2013

Удео износ(%) **0.750000000000**

Подаци о члану

Име и презиме: Давор Тубић

ЈМБГ 2304972890045

Подаци о капиталу

Новчани

износ: Уписан: 219,128.88 RSD — датум:

износ: Уплаћен: 219,128.88 RSD — датум: 10.04.2013

Удео износ(%): **0.750000000000**

Подаци о члану

Име и презиме: Дејан Тубић

ЈМБГ 2304972890037

Подаци о капиталу

Новчани

износ: Уписан: 219,128.88 RSD — датум:

износ: Уплаћен: 219,128.88 RSD — датум: 10.04.2013

Удео износ(%): **0.750000000000**

Подаци о члану

Име и презиме: Зоран Лазић

ЈМБГ 0711990181954

Подаци о капиталу

Новчани

износ: Уписан: 301,283.13 RSD — датум:

износ: Уплаћен: 68,828.21 RSD — датум: 25.10.1999

износ: Уплаћен: 530.06 RSD — датум: 21.12.2011

износ: Уплаћен: 231,924.86 RSD — датум: 10.04.2013

Удео износ(%): **1.030000000000**

Подаци о члану

Име и презиме: Здравка Тубић

ЈМБГ 1607950895034

Подаци о капиталу

Новчани

износ: Уписан: 112,150.58 RSD — датум:

износ	датум
Уплаћен: 112,150.58 RSD	10.04.2013

	износ(%)
Удео	**0.380000000000**

Подаци о члану

Име и презиме: Миодраг Лазић

ЈМБГ: 0802981890026

Подаци о капиталу

Новчани

износ	датум
Уписан: 57,781.13 RSD	
Уплаћен: 13,200.00 RSD	25.10.1999
Уплаћен: 102.00 RSD	21.12.2011
Уплаћен: 44,479.13 RSD	10.04.2013

	износ(%)
Удео	**0.200000000000**

Подаци о члану

Име и презиме: Бранислав Шустер

ЈМБГ: 0304997800019

Подаци о капиталу

Новчани

износ	датум
Уписан: 831,254.13 RSD	
Уплаћен: 189,900.00 RSD	25.10.1999
Уплаћен: 1,463.05 RSD	21.12.2011
Уплаћен: 639,891.08 RSD	10.04.2013

	износ(%)
Удео	**2.810000000000**

Подаци о члану

Име и презиме: Дејан Андрић

ЈМБГ: 2112971800070

Подаци о капиталу

Новчани

износ	датум
Уписан: 2,625.74 RSD	
Уплаћен: 600.00 RSD	25.10.1999
Уплаћен: 4.12 RSD	21.12.2011

износ	датум
Уплаћен: 2,021.62 RSD	10.04.2013

	износ(%)
Удео	**0.010000000000**

Основни капитал друштва

Новчани

износ	датум
Уписан: 29,277,198.45 RSD	
Уплаћен: 6,688,380.00 RSD	25.10.1999
Уплаћен: 51,515.70 RSD	21.12.2011
Уплаћен: 22,537,302.75 RSD	10.04.2013

Забележбе

1	Тип	Забележба уписана по ЗПД из 2004. године
	Датум	11.01.2010
	Текст	Уписује се у Регистар привредних субјеката Решење Министарства економије и регионалног развоја број: 160-023-02-825/04-07, веза: 224-1/98-22 од 21.12.2009. године, којим се верификује структура основног капитала ŠIDPROJEKT AD ŠID, KNEZA MILOŠA 2, после завршеног другог круга својинске трансформације по моделу продаја акција ради продаје друштвеног капитала са и без попуста са стањем на дан 31.12.2006. године. Укупан основни капитал исказан је у 111.473 акција – 100% и то са следећом структуром: а) Укупан акцијски капитал исказан је у 111.473 акција – 100%, б) Друштвени капитал – 0%.
2	Тип	Забележба уписана по ЗПД из 2004. године
	Датум	

		26.02.2007
	Текст	Уписује се у Регистар привредних субјеката Одлука о повећењу основног капитала донета дана 27.11.2006 године на седници Скупштине акционарског друштва.

Регистратор, Миладин Маглов

Електронски примерак овог документа снабдевен је квалификованим електронским печатом и потписом.

Дана 12.05.2026. године у 11:55:59 часова

Дигитално потписано
Maglov Miladin
издавалац сертификата:
Javno preduzeće Pošta Srbije
12.05.2026. 11:56:01

Република Србија
АГЕНЦИЈА ЗА ПРОСТОРНО
ПЛАНИРАЊЕ И УРБАНИЗАМ
РЕПУБЛИКЕ СРБИЈЕ

Б

ЛИЦЕНЦА

ЗА ИЗРАДУ ПРОСТОРНОГ ПЛАНА ПОДРУЧЈА ПОСЕБНЕ НАМЕНЕ, ПРОСТОРНОГ ПЛАНА ЈЕДИНИЦЕ ЛОКАЛНЕ САМОУПРАВЕ, ГЕНЕРАЛНОГ УРБАНИСТИЧКОГ ПЛАНА, ПЛАНА ГЕНЕРАЛНЕ РЕГУЛАЦИЈЕ, ПЛАНА ДЕТАЉНЕ РЕГУЛАЦИЈЕ И УРБАНИСТИЧКО-ТЕХНИЧКИХ ДОКУМЕНАТА

"ŠIDPROJEKT DOO ŠID"
Шид, Кнеза Милоша бр. 2

БРОЈ ЛИЦЕНЦЕ: 012Б02/25

ЈУН 2025, Београд
ГОДИНА И МЕСТО

РЕПУБЛИКА СРБИЈА
Републичка агенција за просторно планирање и урбанизам
БЕОГРАД
М.П.

мр Ђорђе Милић

Друштво за пројектовање и инжењер...
ШИДПРОЈЕКТ доо ШИД
Број: 533125
Дана: 27. 03. 2025. год

Република Србија
МИНИСТАРСТВО ГРАЂЕВИНАРСТВА, САОБРАЋАЈА И ИНФРАСТРУКТУРЕ
Број: 001135760 2025 14810 006 000 000 001
Датум: 14.03.2025.г.
Немањина 22-26, Београд

На основу члана 23. Закона о државној управи („Службени гласник РС“, бр. 79/2005,101/2007, 95/2010, 99/2014, 47/2018 и 30/2018-др.закон), члана 25. став 1. Закона о Влади („Службени гласник РС“ бр. 55/2005, 71/2005-испр, 101/2007, 65/2008, 16/2011, 68/2012-Одлука УС, 72/2012, 7/2014-Одлука УС, 44/2014 и 30/2018 - др. закон), одлуке председника Владе Републике Србије број 119-00-00117/2024-01, од 25.11.2024. године и члана 36. став 5. Закона о планирању и изградњи („Службени гласник РС“, бр. 72/09, 81/09 – исправка, 64/10 – одлука УС, 24/11, 121/12, 42/13 – одлука УС, 50/13 – одлука УС, 98/13 – одлука УС, 132/14, 145/14, 83/18, 31/19, 37/19 – други закон, 9/20, 52/21 и 62/23), поступајући по захтеву ŠIDPROJEKT DOO ŠID из Шида, ул. Кнеза Милоша бр. 2, министар за јавна улагања, доноси:

Р Е Ш Е Њ Е

I **„ŠIDPROJEKT DOO ŠID“**, из Шида, улица Кнеза Милоша број 2, матични број: 08144486, ПИБ: 100928060, **ИСПУЊАВА УСЛОВЕ** за обављање стручних послова израде просторних и урбанистичких планова.

II **„ŠIDPROJEKT DOO ŠID“**, из Шида, улица Кнеза Милоша број 2, матични број: 08144486, ПИБ: 100928060 **СЕ УПИСУЈЕ у Регистар правних лица и предузетника за обављање послова израде просторних и урбанистичких планова**.

III **ИЗДАЈЕ СЕ** привредном субјекту именованом у ставу **I** диспозитива, лиценца - „Б категорија“, број лиценце: 012Б02/25 за израду просторног плана подручја посебне намене, просторног плана јединице локалне самоуправе, генералног урбанистичког плана, плана генералне регулације, плана детаљне регулације и урбанистичко-техничких докумената.

IV Трошкове поступка у износу од 816.481,00 динара сноси **„ŠIDPROJEKT DOO ŠID“**.

V Ово Решење је коначно даном достављања и важи две године од дана издавања.

О б р а з л о ж е њ е

Чланом 23. Закона о државној управи („Службени гласник РС“, бр. 79/2005,101/2007, 95/2010, 99/2014, 47/2018 и 30/2018-др.закон) прописано је да министар представља министарство, доноси прописе и решења у управним и другим појединачним стварима и одлучује о другим питањима из делокруга министарства.

Одредбом члана 25. став 1. Закона о Влади („Службени гласник РС“ бр. 55/2005, 71/2005-испр, 101/2007, 65/2008, 16/2011, 68/2012-Одлука УС, 72/2012, 7/2014-Одлука УС, 44/2014 и 30/2018 - др. закон) прописано је да овлашћења министра коме је престао мандат врши члан Владе кога председник Владе овласти.

Дана 25.11.2024. године председник Владе Републике Србије донео је Одлуку број 119-00-00117/2024-01, којом је министра за јавна улагања овластио да врши функцију министра грађевинарства, саобраћаја и инфраструктуре.

Привредни субјект **„ŠIDPROJEKT DOO ŠID“**, из Шида, улица Кнеза Милоша број 2, матични број: 08144486, ПИБ: 100928060, поднео је, дана 12.06.2024. године, Агенцији за просторно планирање и урбанизам Републике Србије, захтев за издавање лиценце за израду докумената просторног и урбанистичког планирања - „Б категорија“, а потом и допуну захтева дана 20.02.2025. године.

Чланом 36. став. 4. Закона о планирању и изградњи („Службени гласник РС“, бр. 72/09, 81/09 – исправка, 64/10 – одлука УС, 24/11, 121/12, 42/13 – одлука УС, 50/13 – одлука УС, 98/13 – одлука УС, 132/14, 145/14, 83/18, 31/19, 37/19 – други закон, 9/20, 52/21 и 62/23) прописано је да министар надлежан за послове планирања и изградње образује комисију за утврђивање испуњености услова за обављање стручних послова израде просторних и/или урбанистичких планова, а ставом 5. да министар надлежан за послове планирања и изградње доноси решење о испуњености услова за обављање стручних послова израде просторних и/или урбанистичких планова и упису у Регистар правних лица и предузетника за обављање послова израде просторних и урбанистичких планова.

Решењем број 000110356 2025 14810 006 000 012 002 од 24.01.2025. године образована је Комисија за утврђивање испуњености услова за обављање стручних послова израде просторних и урбанистичких планова (у даљем тексту: Комисија).

Комисија је на седници одржаној дана 07.03.2025. године утврдила да је подносилац захтева уз захтев приложио:

1. Фотокопију извода о регистрацији привредног субјекта Агенције за привредне регистре Републике Србије,
2. Списак запослених односно радно ангажованих лица (**32 лица**),
3. Списак лица која имају личне лиценце (**6 лица**),
4. Доказ о радном статусу за **17** запослених/радно ангажованих лица (фотокопија одговарајућег М обрасца и Уговора о раду/Уговора о радном ангажовању),
5. Фотокопију личне лиценце издате од Инжењерске коморе Србије/Решења о издавању лиценце и фотокопију Потврде о важењу лиценце за свако лице са активном личном лиценцом просторног планера, лиценцом архитекте урбанисте или лиценцом урбанисте,
6. Доказ о уплати Тарифе стварних трошкова за услуге издавања лиценци за лица која испуњавају услове за израду докумената просторног и урбанистичког планирања - „Б категорија“, и
7. Изјаву којом се подносилац захтева изричито изјашњава да ли ће сам прибавити податке о чињеницама о којима се води службена евиденција.

На основу достављене документације и увидом у јавно доступне податке Комисија је утврдила да је:

1. **„ŠIDPROJEKT DOO ŠID“**, из Шида, улица Кнеза Милоша број 2, уписан у регистар привредних субјеката Агенције за привредне регистре Републике Србије, матични број: 08144486, ПИБ: 100928060, шифра и назив делатности: 7112- Инжењерске делатности и техничко саветовање;
2. Код подносиоца захтева запослено и радно ангажовано:
   - **17 лица са стеченим високим образовањем** на нивоу еквивалентном академским студијама, односно струковним студијама обима од најмање 300 ESPB, **одговарајуће струке** (инжењери архитектуре, грађевинарства, шумарства и дипломирани просторни планер), и
   - **6 лица са личном лиценцом**, од којих **1 лице** са активном лиценцом просторног планера ознаке **ПП 01-01** и активном лиценцом одговорног урбанисте ознаке **УП 02, 1 лице** са активном лиценцом одговорног урбанисте ознаке **УП 02, 2 лица** са активном лиценцом одговорног урбанисте ознаке **УП 02-02** и **2 лица** са активном лиценцом архитекте урбанисте ознаке **УП 02** ;

3. Подносилац захтева извршио уплату износа од **816.481,00 динара (РСД)** на рачун Агенције за просторно планирање и урбанизам Републике Србије, а у складу са Одлуком о утврђивању Тарифе стварних трошкова за услуге издавања лиценци за лица која испуњавају услове за израду докумената просторног и урбанистичког планирања број 3475/2024-01 од 17.09.2024. године, на коју је Влада Републике Србије дала сагласност Решењем 05 број 350-9984/2024 од 24.10.2024. године и која је ступила на снагу објављивањем у „Службеном гласнику РС“ број 88/2024 од 07.11.2024. године.

Налазећи да је подносилац захтева поднео сву потребну документацију и доказе предвиђене одредбама Закона о планирању и изградњи и одредбама Правилника о критеријумима за израду докумената просторног и урбанистичког планирања, врстама лиценци за правна лица, као и начину и поступку издавања и одузимања лиценци („Службени гласник РС“, бр. 37/2024), Комисија је на основу увида, анализе и провере истих сачинила налаз у коме је констатовала да су испуњени услови за издавање лиценце и предложила доношење Решења о испуњености услова за обављање стручних послова израде просторних и/или урбанистичких планова и издавање лиценце - „Б категорија“ подносиоцу захтева **„ŠIDPROJEKT DOO ŠID“**, из Шида, улица Кнеза Милоша број 2, матични број: 08144486, ПИБ: 100928060.

На основу достављеног налаза Комисије и свега напред наведног, одлучено је као у диспозитиву.

Упутство о правном средству: Ово решење је коначно у управном поступку и против њега се не може изјавити жалба, али се може покренути управни спор тужбом код Управног суда Србије у року од 30 дана од дана достављања.

По Одлуци председника Владе
да врши овлашћења министра
грађевинарства, саобраћаја и
инфраструктуре
Број 119-00-00117/2024-01
од 25.11.2024. године

МИНИСТАР ЗА ЈАВНА УЛАГАЊА

Дарко Глинић

Достављено:

- подносиоцу захтева;
- Агенцији за просторно планирање и урбанизам Републике Србије;
- надлежној инспекцији;
- архиви.

РЕШЕЊЕ О ОДРЕЂИВАЊУ ОДГОВОРНОГ УРБАНИСТЕ

На основу Закона о планирању и изградњи („Службени гласник РС“ бр. 72/2009, 81/2009 – исправка, 64/2010 – одлука УС, 24/2011, 121/2012, 42/2013 – одлука УС, 50/2013 – одлука УС, 98/2013 – одлука УС, 132/2014, 145/2014, 83/2018, 31/2019, 37/2019 – др.закон, 9/2020, 52/2021, 62/2023, 91/2025 и 80/2026), и одредби Правилника о садржини, начину и поступку израде докумената просторног и урбанистичког планирања (“Службени гласник РС”, бр. 32/2019 и 47/2025) као:

О Д Г О В О Р Н И У Р Б А Н И С Т А

за израду **Урбанистичког пројекта за утврђивање јавног интереса, за урбанистичко-архитектонску разраду локације за изградњу пункта за контролу и мерење масе теретних возила на државном путу IA реда A1, деоница: петља Колари – петља Водањ на km 252+325, лева страна у КО Биновац, Град Смедерево** одређује се:

Сузана Цвитковац, дипл.инж.арх.

Лиценца Икс бр**. 221A 237 21**

Обрађивач: «ШИДПРОЈЕКТ» ДОО,
Одговорно лице/заступник: Сања Спасојевић, дипл.инж.арх.

Печат: Потпис:



Број документације: 139/25

Место и датум: Шид, септембар 2026. године

ИЗЈАВА ОДГОВОРНОГ УРБАНИСТЕ

Одговорни урбаниста за израду **Урбанистичког пројекта за утврђивање јавног интереса, за урбанистичко-архитектонску разраду локације за изградњу пункта за контролу и мерење масе теретних возила на државном путу IA реда A1, деоница: петља Колари – петља Водањ на km 252+325, лева страна у КО Биновац, Град Смедерево**

Сузана Цвитковац, дипл.инж.арх.

И З Ј А В Љ У Ј Е М

- да је пројекат израђен у складу са Законом о планирању и изградњи, прописима, стандардима и нормативима из области изградње објеката и правилима струке;
- да је пројекат израђен у складу са важећом планском документацијом;
- да су при изради пројекта поштоване све прописане и утврђене мере и препоруке за испуњење основних захтева за објекат и да је пројекат израђен у складу са мерама и препорукама којима се доказује испуњеност основних захтева.

Одговорни урбаниста:	Сузана Цвитковац, дипл.инж.арх.
Број лиценце:	Лиценца Икс бр**. 221A 237 21**
Лични печат:	Потпис:



Број документације:	139/25
Место и датум:	Шид, септембар 2026. године

Република Србија
МИНИСТАРСТВО ГРАЂЕВИНАРСТВА, САОБРАЋАЈА И ИНФРАСТРУКТУРЕ
Број: 154-01-00768/2021-07
Датум: 19.07.2021. године
Београд, Немањина 22-26

Министарство грађевинарства, саобраћаја и инфраструктуре, са седиштем у Београду, Немањина 22-26, решавајући по пријави за полагање стручног испита и издавање лиценце за обављање стручних послова урбанистичког планирања за стручну област архитектура, ужу стручну област урбанизам, коју је поднела Сузана З. Станић, из Шида, ул. Кнеза Милоша бр. 64а/13, на основу члана 162. ст. 1. Закона о планирању и изградњи („Службени гласник РС”, бр. 72/09, 81/09 - исправка, 64/10 - УС, 24/11, 121/12, 42/13 - УС, 50/13 - УС, 98/13 - УС, 132/14, 145/14, 83/18, 31/2019, 37/2019 - др. закон и 9/2020, у даљем тексту: Закон), члана 136. Закона о општем управном поступку („Службени гласник РС”, број 18/16 и 95/18 - Аутентично тумачење) и Правилника о полагању стручног испита у области просторног и урбанистичког планирања, израде техничке документације, грађења и енергетске ефикасности, као и лиценцама за просторног планера, урбанисту, архитекту урбанисту, инжењера, архитекту, пејзажног архитекту и извођача и регистрима лиценцираних лица („Службени гласник РС”, бр. 2/2021, у даљем тексту: Правилник), а на предлог Комисије за полагање стручног испита и издавање лиценци за просторног планера, урбанисту, архитекту урбанисту, инжењера, архитекту, пејзажног архитекту и извођача радова, доноси

Р Е Ш Е Њ Е

I УТВРЂУЈЕ СЕ да је Сузана З. Станић, ЈМБГ 1805986715241, мастер инжењер архитектуре из Шида, ул. Кнеза Милоша бр. 64а/13, положила стручни испит за стручну област архитектура, ужу стручну област урбанизам, за обављање стручних послова урбанистичког планирања.

II ИЗДАЈЕ СЕ лицу именованом у ставу **I** диспозитива лиценца за архитекту урбанисту за обављање стручних послова урбанистичког планирања из стручне области архитектура, уже стручне области урбанизам, (ознака лиценце: УП 02), број: 221А23721, чиме стиче професионални назив лиценцирани архитекта урбаниста.

О б р а з л о ж е њ е

Чланом 162. став 1. Закона, прописано је да лицу које је положило одговарајући стручни испит у складу са чланом 161. Закона, на предлог Комисије из члана 161. став 4. Закона, министар надлежан за послове планирања и изградње решењем издаје лиценцу за просторног планера, урбанисту, архитекту урбанисту, инжењера, архитекту, пејзажног архитекту и извођача радова, на основу којег се по службеној дужности врши упис у регистар лиценцираних инжењера, архитеката и просторних планера,

регистар лиценцираних извођача и евиденцију страних лица која обављају стручне послове.

Решењем Министарства грађевинарства, саобраћаја и инфраструктуре, број 119-01-899/20-07 од 08.10.2020. године, донетим у складу са чланом 161. став 4. Закона, образована је Комисија за полагање стручног испита и издавање лиценци за просторног планера, урбанисту, архитекту урбанисту, инжењера, архитекту, пејзажног архитекту и извођача радова (у даљем тексту: Комисија).

Сузана З. Станић из Шида, ул. Кнеза Милоша бр. 64а/13, дана 02.12.2020. године, поднела је пријаву за полагање стручног испита и издавање лиценце за обављање стручних послова урбанистичког планирања за стручну област архитектура, ужу стручну област урбанизам.

Чланом 7. Правилника прописани су општи услови за полагање стручног испита, док је чланом 10. Правилника прописана садржина пријаве за полагање стручног испита, као и документација која се уз пријаву прилаже.

Комисија за полагање стручног испита и издавање лиценци за стручну област архитектура, ужу стручну област урбанизам, за лиценцираног урбанисту и лиценцираног архитекту урбанисту, је увидом у пријаву и све прилоге утврдила да је подносилац пријаве, приложио следеће: очитану личну карту, Извод из матичне књиге рођених; копију дипломе о стеченом високом образовању на основним академским студијама првог степена на Архитектонском факултету у Београду, Универзитета у Београду, студијски программ Архитектура, број: 1442800 од 29.05.2013. године; копију дипломе о стеченом високом образовању на мастер академским студијама другог степена на Архитектонском факултету у Београду, Универзитета у Београду, студијски программ Архитектура, број: 1329600 од 25.04.2013. године; доказ о радном искуству – потврду послодавца: „Шид пројект“ д.о.о. из Шида од 30.11.2020. године, као и доказ о стручним резултатима - на прописаном обрасцу личну референц листу, чиме је констатовала да је кандидат приложио сву документацију прописану правилником и да су испуњени услови за полагање стручног испита.

Дана 21.04.2020. године, именована је положила стручни испит за стручну област архитектура, ужу стручну област урбанизам, за обављање стручних послова урбанистичког планирања, чиме је комисија констатовала да су испуњени услови за издавање лиценце и предложила доношење решења.

Чланом 38. Закона о планирању и изградњи, између осталог прописано је да стручне послове руковођења и израде урбанистичких планова у својству одговорног урбанисте може да обавља лиценцирани урбаниста, односно лице са професионалним називом лиценцирани архитекта урбаниста које је уписано у регистар лиценцираних инжењера, архитеката и просторних планера у складу са законом и прописом којим се уређује полагање стручног испита, издавање лиценце и упис у регистар. Лиценцирани архитекта урбаниста може бити лице са стеченим високим образовањем из стручне области архитектура, односно уже стручне области урбанизам обима од најмање 300 ЕСПБ или еквивалентног нивоа утврђеног другим посебним прописима, положеним стручним испитом из уже стручне области урбанизма, одговарајућим стручним искуством у трајању од најмање три године и стручним резултатима (референце) из уже стручне области урбанизма. Право коришћења професионалног назива лиценцирани архитекта урбаниста има лице које испуњава услове из става 3. овог члана, односно лице коме је издата лиценца за одговорног урбанисту за руковођење израдом урбанистичких планова и урбанистичких пројеката у складу са прописима који су важили до ступања на снагу закона и које је уписано у регистар лиценцираних

инжењера, архитеката и просторних планера у складу са законом и прописима донетим на основу закона.

Лиценцирани архитекта урбаниста обавља стручне послове урбанистичког планирања у складу са Законом и правилником којим се ближе прописују стручни послови просторног и урбанистичког планирања, израде техничке документације, грађења и енергетске ефикасности које обављају лиценцирана лица.

На основу свега наведеног, утврђено је да су испуњени сви услови прописани законом, те је сходно члану 136. Закона о општем управном поступку, одлучено као у диспозитиву овог решења.

ПОУКА О ПРАВНОМ СРЕДСТВУ: Против овог решења може се изјавити жалба Влади у року од 5 (пет) дана од дана његовог уручења.

МИНИСТАР

Томислав Момировић

Број: 02-12/2025-34411
Београд, 25.12.2025. године

На основу члана 13. Статута Инжењерске коморе Србије ("СГ РС", бр. 48/2025)
Инжењерска комора Србије издаје

П О Т В Р Д У

Којом се потврђује да је Сузана З. Цвитковац, дипл. инж. арх.
лиценца број

221А 237 21

Архитекта урбаниста за обављање стручних послова урбанистичког планирања из стручне области архитектура

на дан издавања ове потврде члан Инжењерске коморе Србије, измирио обавезу плаћања чланарине Комори за текућу годину, односно до 19.12.2026. године, као и да му није изречена мера пред Судом части Инжењерске коморе Србије

За председника Инжењерске коморе Србије
По Одлуци Управног одбора
број: 01-634/1-4. од 11.04.2025. године,
овлашћено лице да привремено представља и заступа
Инжењерску комору Србије

Председник Управног одбора
Инжењерске коморе Србије

М.П.

Вељко Бојовић, дипл.простор.план.

Б. ТЕКСТУАЛНА ДОКУМЕНТАЦИЈА

На основу члана 60-63а. Закона о планирању и изградњи („Службени гласник РС“, број 72/09, 81/09-исправка, 64/10-одлука УС, 24/11, 121/12, 42/13-одлука УС, 50/13-одлука УС, 54/13-решење УС, 98/13-одлука УС, 132/14, 145/14, 83/18, 31/19, 37/19-др.закон, 9/20, 52/21, 62/23, 91/25 и 80/26), члан 76, 77 и 85.-95. Правилника о садржини, начину и поступку израде докумената просторног и урбанистичког планирања („Службени гласник РС“, број 32/19, 47/25 и 40/26), израђује се:

УРБАНИСТИЧКИ ПРОЈЕКАТ
ЗА УТВРЂИВАЊЕ ЈАВНОГ ИНТЕРЕСА, СА УРБАНИСТИЧКО-АРХИТЕКТОНСКОМ РАЗРАДОМ ЛОКАЦИЈЕ ЗА ИЗГРАДЊУ ПУНКТА ЗА КОНТРОЛУ И МЕРЕЊЕ МАСЕ ТЕРЕТНИХ ВОЗИЛА НА ДРЖАВНОМ ПУТУ IA РЕДА A1, ДЕОНИЦА: ПЕТЉА КОЛАРИ – ПЕТЉА ВОДАЊ НА KM 252+325, ЛЕВА СТРАНА У КО БИНОВАЦ, ГРАД СМЕДЕРЕВО

УВОД

Урбанистички пројекат се израђује на захтев инвеститора за потребе урбанистичко-архитектонске разраде локације за изградњу пункта за контролу и мерење масе теретних возила на државном путу IA реда A1, деоница: петља Колари – петља Водањ, km 252+325, лева страна.

Подносилац захтева за израду урбанистичког пројекта је предузеће „ШИДПРОЈЕКТ“ Д.О.О., у име инвеститора „Путеви Србије“ д.о.о., Булевар краља Александра бр. 282, Београд.

Циљ израде Урбанистичког пројекта је да се ускладе програмски захтеви Инвеститора са просторним могућностима локације и у складу са тим изврши оптимална организација простора у границама дозвољених урбанистичких параметара дефинисаних планском документацијом уз испуњење свих важећих прописа, стандарда и Закона који дефинишу дату област.

Урбанистички пројекат се ради и за потребе утврђивања јавног интереса, у складу са чланом 60. и 61. Закона у планирању и изградњи. За кат. парц. бр. 104/3, 107, 111/5, 112/1, 112/2, 112/3, 112/4, 113/5, 113/6, 114/1, 114/11, 122/2, 122/5 и 135 КО Биновац, које су у приватном власништву, се овим урбанистичким пројектом утврђује јавни интерес у циљу формирања парцеле пункта за контролу мерења масе теретних возила.

У случају када се урбанистички пројекат израђује за објекат јавне намене за потребе утврђивања јавног интереса, орган јединице локалне самоуправе надлежан за послове урбанизма, на чијој територији је обухват урбанистичког пројекта, обавезно обавештава све власнике (кориснике) непокретности у обухвату урбанистичког пројекта, односно власнике (кориснике) непокретности у непосредном суседству, као и имаоце јавних овлашћења о изради урбанистичког пројекта и јавној презентацији.

Наручилац израде предметног урбанистичког пројекта су „Путеви Србије“ д.о.о., Београд.

1. ПРАВНИ И ПЛАНСКИ ОСНОВ

1.1.ПРАВНИ ОСНОВ

Правни основ за израду Урбанистичког пројекта је:

- Закон о планирању и изградњи („Службени гласник РС“ бр. 72/09, 81/09-исправка, 64/10-Одлука УС, 24/11, 121/12, 42/13-Одлука УС, 50/13-Одлука УС, 98/13-Одлука УС, 132/14, 145/14, 83/18, 31/19, 37/19-др.закон, 9/20, 52/21, 62/23, 91/25 и 80/26);
- Закон о путевима („Сл. гл. РС", бр. 41/18, 95/18-др.закон, 92/23-др.закон);
- Закон о безбедности саобраћаја на путевима („Службени гласник РС“, бр. 41/09, 53/10, 101/11, 32/13-одлука УС, 55/14, 96/15-др.закон, 9/16-одлука УС, 24/18, 41/18, 41/18-др.закон, 87/18, 23/19, 128/20-др.закон, 76/23 и 19/25);
- Закон о заштити животне средине (“Службени гласник РС”, бр. 135/04, 36/09, 36/09 - др. закон, 72/09 - др. закон, 43/11 - одлука УС, 14/16, 76/18, 95/18 - др.закон и 95/18 - др.закон и 94/24 - др.закон);
- Закон о водама („Службени гласник РС“, бр. 30/10, 93/12, 101/16, 95/18 и 95/18-др.закон);
- Закон о експропријацији („Службени гласник РС“, бр. 53/1995, „Службени лист СРЈ“, број 16/01-СУС и „Службени гласник РС“, бр. 20/09, 55/13-одлука УС и 106/16-аутентично тумачење);
- Закон о транспорту опасне робе (“Сл. гласник РС”, бр. 104/16, 83/18, 95/18 – др.закон, 10/2019 – др.закон и 35/26);
- Закон о заштити од буке у животној средини (“Сл. гласник РС”, бр. 96/21)
- Закон о заштити природе (“Сл. гласник РС”, бр. 36/09, 88/10, 91/10 – испр., 14/16, 95/18 - др.закон и 71/21);
- Закон о управљању отпадом (“Сл. гласник РС”, бр. 109/25);
- Закон о заштити од пожара (“Сл. гласник РС”, бр. 111/09, 20/15, 87/18 и 87/18 – др.закон);
- Правилник о садржини, начину и поступку израде просторног и урбанистичког планирања ("Сл. гласник РС", бр.32/19, 47/25 и 40/26);
- Правилник о општим правилима за парцелацију, регулацију и изградњу ("сл. Гласник РС", бр.22/15);
- Правилник о начину обављања ванредног превоза („Сл. гласник РС“, бр. 90/2014)
- Правилник о условима за издавање дозволе за ванредни превоз („Сл. гласник РС“, бр. 6/19);
- Правилник о подели моторних и прикључних возила и техничким условима за возила у саобраћају на путевима ("Сл. гласник РС", бр. 40/12, 102/12, 19/13, 41/13, 102/14, 41/15, 78/15, 111/15, 14/16, 108/16, 7/17 - испр., 63/17, 45/18, 70/18, 95/18, 104/18, 93/19, 2/20 - испр., 64/21, 129/21 - др. правилник, 143/22, 110/22 - др. правилник, 48/23, 24/24, 101/24, 53/25 и 54/26);
- Правилник о начину вршења контроле и непосредног регулисања саобраћаја на путевима и вођењу обавезних евиденција о примени посебних мера и овлашћења („Сл. гласник РС“, бр. 11/24);

- Правилник о саобраћајној сигнализацији („Сл. гласник РС“, бр. 85/17, 14/21, 21/24 и 76/26);
- Правилник о начину регулисања саобраћаја на путевима у зони радова („Службени гласник РС“, бр. 134/14);
- Правилник о организовању заштите од пожара према категорији угрожености од пожара („Сл. гласник РС“, бр. 6/21);
- Правилник о условима које са аспекта безбедности саобраћаја морају да испуњавају путни објекти и други елементи јавног пута („Сл. гласник РС“, бр. 50/11);
- Уредба о категоризацији државних путева („Службени гласник РС“, број 87/23, 24/24, 90/24, 28/25 и 34/26);
- Уредба о одређивању државних путева на којима се мора обављати транзитни саобраћај теретних возила кроз Републику Србију („Сл. Гласник РС“ бр. 55/23);
- Уредба о безбедности и здрављу на раду на привременим или покретним градилиштима („Сл. гласник РС“, бр. 14/09, 95/10, 98/18, 35/23 – др.закон и 76/24);
- Уредба о индикаторима буке, граничним вредностима, методама за оцењивање индикатора буке, узнемиравања и штетних ефеката буке у животној средини („Сл. гласник РС“, бр. 75/10);
- Приручник за пројектовање путева у Републици Србији, Београд 2012.

1.2.ПЛАНСКИ ОСНОВ

- Просторни план подручја инфраструктурног коридора аутопута Е-75, деоница Београд-Ниш („Службени гласник РС“, бр. 69/2003, 121/2014) - у даљем тексту ППППИК

1.2.1. Извод из Просторног плана подручја инфраструктурног коридора аутопута Е-75, деоница Београд-Ниш

Према ППППИК-у, предметне парцеле налазе се у траси инфраструктурних система (постојећих и планираних) - аутопут Е-75, а мањим делом налазе се и у пољопривредном земљишту. Предметне парцеле непосредно се спроводе правилима ППППИК.

Просторни план спроводи се, између осталог, издавањем локацијских услова на основу просторног плана за: трасу, петље и пратеће садржаје у функцији аутопута (базе за одржавање пута, техничке центре тунела, објекте наплатних станица, објекте контроле и управљања саобраћајем, паркиралишта) са свом пратећом инфраструктуром.

У складу са чл. 2. Правилника о посебној врсти објеката и посебној врсти радова за које није потребно прибављати акт надлежног органа, као и врсти објеката који се граде, односно врсти радова који се изводе, на основу решења о одобрењу за извођење радова, као и обиму, садржају и контроли техничке документације која се прилаже уз захтев и поступку који надлежни орган спроводи („Службени гласник РС“, бр. 87/23 и 16/24), посебне врсте објеката и посебне врсте радова за које није потребно прибављати акт надлежног органа, између осталог, су:

- постављање жичане или дрвене ограде;
- грађење једноставних помоћних објеката који се граде на истој катастарској парцели на којој је саграђен главни објекат, а који се изводе на начин да не ометају редовно коришћење суседних објеката (вртна сенила до 20m² основе, стазе, платои, вртни базени и рибњаци површине до 25m² и дубине до 1,2m, надстрешнице основе до 20m², дворишни

камини површине до 2m² и висине до 3m, колски прилази објектима ширине 2,5-3m, соларни колектори који се не прикључују на електродистрибутивну мрежу).

Извод из рефералне карте бр. 2. *План намене површина*

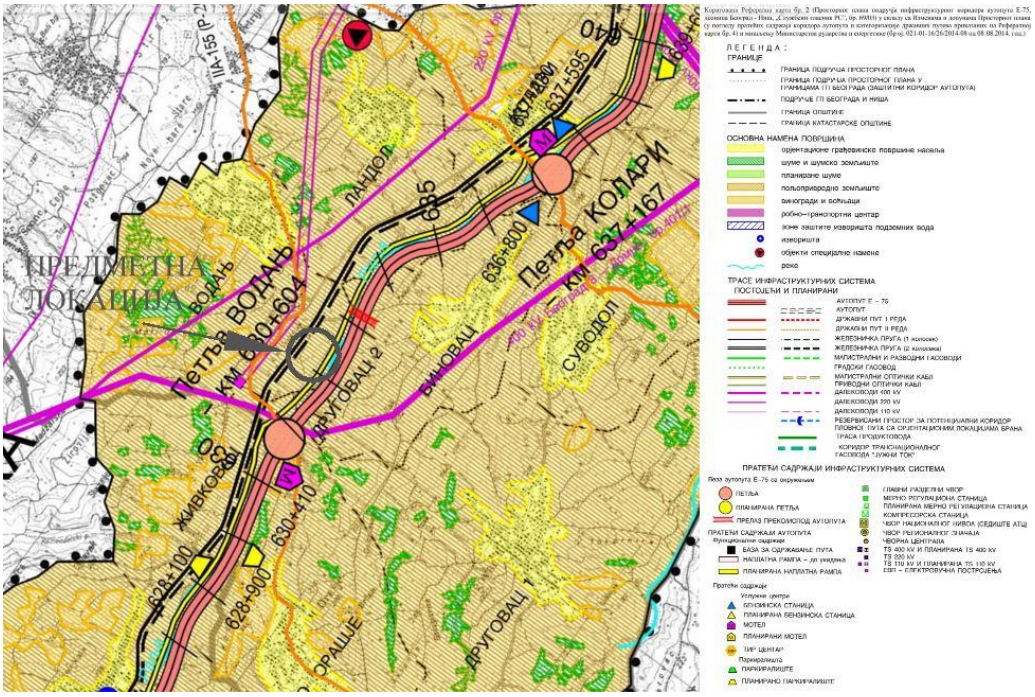

Извод из рефералне карте бр. 4. *Карта постојећих и планираних садржаја аутопута са спровођењем.*

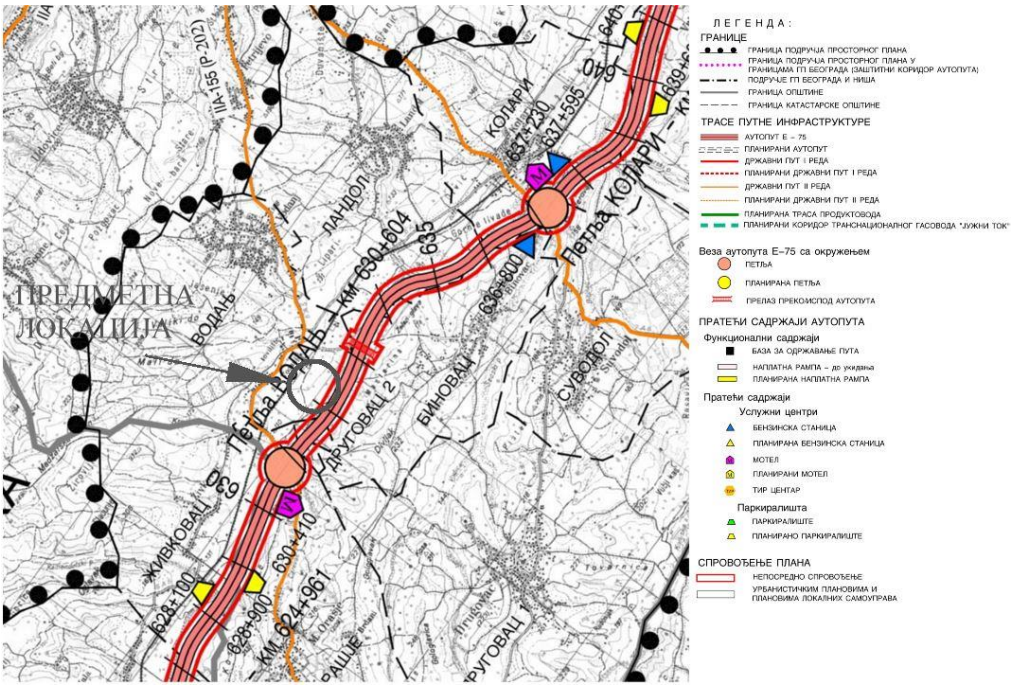

Чланом 60. Закона о планирању и изградњи прописано је да се урбанистички пројекат израђује када је то предвиђено планским документом или на захтев инвеститора, за потребе урбанистичко-архитектонског обликовања површина јавне намене и урбанистичко-техничке

разраде локација.

Урбанистички пројекат се може израдити и за изградњу објеката јавне намене за потребе утврђивања јавног интереса, без измене планског документа, изузев за утврђивање јавног интереса за пројекте у заштићеним подручјима. У овом случају, урбанистички пројекат се израђује за објекте јавне намене чија је изградња предвиђена планским документом.

2. ОБУХВАТ УРБАНИСТИЧКОГ ПРОЈЕКТА

Урбанистичким пројектом дефинисана је граница обухвата која обухвата целе кат. парцеле бр. 104/3, 107, 111/5, 112/1, 112/2, 112/3, 112/4, 113/5, 113/6, 114/1, 114/11, 122/2, 122/5 и 135 КО Биновац од којих се за делове парцела утврђује јавни интерес за изградњу пункта за контролу мерења масе теретних возила, као и кат. парцеле које су у јавној својини бр. 97/2, 104/4, 105/1, 106, 109/1, 109/2, 110/1, 110/2, 113/1, 113/4, 113/7, 114/2, 114/3, 114/5, 121/1, 122/1, 122/3, 128/1, 131, 1591, 1590 и 1604/1 КО Биновац.

У оквиру обухвата налазе се целе кат. парцеле бр. 97/2, 104/3, 104/4, 105/1, 106, 107, 109/1, 109/2, 110/1, 110/2, 111/5, 112/1, 112/2, 112/3, 112/4, 113/1, 113/4, 113/5, 113/6, 113/7, 114/1, 114/2, 114/3, 114/5, 114/11, 121/1, 122/1, 122/2, 122/3, 122/5, 128/1, 131 и 135 и делови кат. парцела бр. 1590, 1591 и 1604/1 КО Биновац.

Граница обухвата Урбанистичког пројекта приказана је у графичким прилозима. Обухват урбанистичког пројекта износи 4,77ha, од чега је за пункт предвиђена површина од око 3,09ha, а осталих 1,68ha је државни пут IA-A1. Обухват урбанистичког пројекта је дефинисан преломним тачкама.

Табела 1: Координате преломних тачака обухвата

нове тачке	Y	X
1	7487356,25	4937682,58
2	7487392,42	4937684,77
3	7487398,41	4937685,14
4	7487404,40	4937685,53
5	7487410,39	4937685,92
6	7487416,37	4937686,33
7	7487422,36	4937686,74
8	7487428,34	4937687,17
9	7487434,33	4937687,61
10	7487440,31	4937688,05
11	7487446,29	4937688,51
12	7487452,27	4937688,98
13	7487458,26	4937689,46
14	7487464,24	4937689,94
15	7487470,21	4937690,44
16	7487476,19	4937690,95
17	7487482,17	4937691,47
18	7487488,15	4937692,00
19	7487494,12	4937692,54
20	7487500,10	4937693,09
21	7487506,07	4937693,65
22	7487512,04	4937694,22
23	7487518,02	4937694,80
24	7487523,99	4937695,39
25	7487529,96	4937695,99
26	7487535,93	4937696,61
27	7487541,89	4937697,23

нове тачке	Y	X
43	7487866,21	4937746,73
44	7487888,56	4937751,32
45	7487910,87	4937756,05
46	7487927,54	4937759,68
47	7487944,19	4937763,40
48	7487978,80	4937771,40
49	7487996,07	4937775,53
50	7488013,33	4937779,75
51	7488035,65	4937785,35
52	7488057,93	4937791,10
53	7488089,95	4937799,64
54	7488105,93	4937804,02
55	7488123,67	4937809,00
56	7488169,97	4937822,16
57	7488193,99	4937829,07
58	7488266,77	4937850,84
59	7488272,52	4937852,55
60	7488278,27	4937854,26
61	7488284,02	4937855,97
62	7488289,77	4937857,67
63	7488295,53	4937859,38
64	7488301,28	4937861,09
65	7488307,03	4937862,80
66	7488312,78	4937864,51
67	7488318,53	4937866,22
68	7488324,28	4937867,92
69	7488330,04	4937869,63

нове тачке	Y	X
85	7488471,94	4937911,62
86	7488469,33	4937919,28
87	7488379,42	4937892,41
88	7488283,77	4937863,38
89	7488186,38	4937844,22
90	7488136,51	4937834,35
91	7488122.91	4937833,54
92	7488107.30	4937832.61
93	7488085.67	4937831.31
94	7488033.66	4937839.53
95	7488020.41	4937836.60
96	7488009.00	4937844.58
97	7487983.10	4937849.89
98	7487970.17	4937853.99
99	7487965.33	4937855.52
100	7487942.78	4937862.68
101	7487893.63	4937869.89
102	7487885.70	4937869.63
103	7487850.64	4937868.47
104	7487845.53	4937868.30
105	7487845.11	4937868.29
106	7487812.67	4937860.66
107	7487807.75	4937859.51
108	7487799.38	4937857.54
109	7487777.55	4937848.59
110	7487767.98	4937844.67
111	7487765.32	4937843.57

28	7487547,86	4937697,86	70	7488335,79	4937871,34	112	7487758.05	4937840.60
29	7487552,33	4937698,34	71	7488341,54	4937873,05	113	7487752.56	4937838.35
30	7487588,70	4937702,47	72	7488347,29	4937874,76	114	7487727.69	4937818.84
31	7487618,73	4937706,02	73	7488353,04	4937876,47	115	7487724.29	4937816.17
32	7487638,43	4937708,59	74	7488358,79	4937878,17	116	7487725.95	4937779.44
33	7487658,12	4937711,28	75	7488364,55	4937879,88	117	7487703.76	4937778.77
34	7487677,79	4937714,07	76	7488370,30	4937881,59	118	7487687.01	4937773.11
35	7487697,45	4937716,98	77	7488376,05	4937883,30	119	7487667.35	4937763.25
36	7487723,98	4937721,09	78	7488381,80	4937885,01	120	7487656.34	4937756.38
37	7487750,47	4937725,41	79	7488387,55	4937886,72	121	7487648.91	4937749.43
38	7487769,87	4937728,70	80	7488393,30	4937888,42	122	7487630.18	4937732.91
39	7487789,25	4937732,10	81	7488399,06	4937890,13	123	7487629.58	4937732.87
40	7487810,33	4937735,93	82	7488404,81	4937891,84	124	7487581.18	4937718.84
41	7487831,39	4937739,89	83	7488410,56	4937893,55	125	7487416.79	4937692.35
42	7487848,81	4937743,27	84	7488417,79	4937895,54	126	7487355.96	4937688.27

Напомена: У даљој изради пројектно-техничке документације могућа су одступања координата тачака које су дефинисане овим урбанистичким пројектом. Дефинитивне вредности координата дефинисаће се израдом пројекта парцелације и препарцелације са пројектом геодетског обележавања.

Табела 2: Подаци о постојећим парцелама у обухвату урбанистичког пројекта:

Број парц.	**Улица / Потес**	**Повр. (m^2)**	**Начин коришћења**	**Врста земљишта**	**Облик својине**	**Власник / Корисник**
97/2	ДУБОКА ЈАРУГА	1790	Њива 3. класе	Пољопривредно земљиште	Државна	РЕПУБЛИКА СРБИЈА/ ОСНОВНА ШКОЛА "ИЛИЈА МИЛОСАВЉЕВИЋ-КОЛАРАЦ"
104/3	МАСТЕРИНА	805	Њива 5. класе	Пољопривредно земљиште	Приватна	Физичко лице
104/4	МАСТЕРИНА	274	Шума 3. класе	Пољопривредно земљиште	Државна	РЕПУБЛИКА СРБИЈА/ МИНИСТАРСТВО ПОЉОПРИВРЕДЕ, ШУМАРСТВА И ВОДОПРИВРЕДЕ
105/1	МАСТЕРИНА	958	Шума 3. класе	Пољопривредно земљиште	Државна	РЕПУБЛИКА СРБИЈА/ МИНИСТАРСТВО ПОЉОПРИВРЕДЕ, ШУМАРСТВА И ВОДОПРИВРЕДЕ
106	МАСТЕРИНА	1855	Шума 3. класе	Пољопривредно земљиште	Државна	РЕПУБЛИКА СРБИЈА/ МИНИСТАРСТВО ПОЉОПРИВРЕДЕ, ШУМАРСТВА И ВОДОПРИВРЕДЕ
107	МАСТЕРИНА	240	Њива 5. класе	Пољопривредно земљиште	Приватна	Физичка лица
109/1	МАСТЕРИНА	710	Шума 3. класе	Пољопривредно земљиште	Државна	РЕПУБЛИКА СРБИЈА/ МИНИСТАРСТВО ПОЉОПРИВРЕДЕ, ШУМАРСТВА И ВОДОПРИВРЕДЕ

109/2	КЉУЧ	485	Шума 3. класе	Пољопривредно земљиште	Државна	РЕПУБЛИКА СРБИЈА/ МИНИСТАРСТВО ПОЉОПРИВРЕДЕ, ШУМАРСТВА И ВОДОПРИВРЕДЕ
110/1	МАСТЕРИНА	883	Шума 3. класе	Пољопривредно земљиште	Државна	РЕПУБЛИКА СРБИЈА/ МИНИСТАРСТВО ПОЉОПРИВРЕДЕ, ШУМАРСТВА И ВОДОПРИВРЕДЕ
110/2	МАСТЕРИНА	133	Шума 3. класе	Пољопривредно земљиште	Државна	РЕПУБЛИКА СРБИЈА/ МИНИСТАРСТВО ПОЉОПРИВРЕДЕ, ШУМАРСТВА И ВОДОПРИВРЕДЕ
111/5	МАСТЕРИНА	320	Ливада 4. класе	Пољопривредно земљиште	Приватна	Физичко лице
112/1	МАСТЕРИНА	216	Њива 5. класе	Пољопривредно земљиште	Приватна	Физичко лице
		1600	Ливада 4. класе			
112/2	МАСТЕРИНА	2354	Њива 5. класе	Пољопривредно земљиште	Приватна	Физичко лице
112/3	МАСТЕРИНА	870	Њива 5. класе	Пољопривредно земљиште	Државна/ Приватна	РЕПУБЛИКА СРБИЈА/ Физичко лице (удео 1244/4842)/ МИНИСТАРСТВО ПОЉОПРИВРЕДЕ, ШУМАРСТВА И ВОДОПРИВРЕДЕ (удео 3598/4842)
112/4	МАСТЕРИНА	2246	Њива 5. класе	Пољопривредно земљиште	Државна/ Приватна	РЕПУБЛИКА СРБИЈА/ Физичко лице (удео 1244/4842)/ МИНИСТАРСТВО ПОЉОПРИВРЕДЕ, ШУМАРСТВА И ВОДОПРИВРЕДЕ (удео 3598/4842)
113/1	МЕКАШ	3949	Ливада 4. класе	Пољопривредно земљиште	Државна	РЕПУБЛИКА СРБИЈА
113/4	МЕКАШ	431	Ливада 4. класе	Пољопривредно земљиште	Државна	РЕПУБЛИКА СРБИЈА/ МИНИСТАРСТВО ПОЉОПРИВРЕДЕ, ШУМАРСТВА И ВОДОПРИВРЕДЕ
113/5	МЕКАШ	795	Ливада 4. класе	Пољопривредно земљиште	Приватна	Физичко лице
113/6	МЕКАШ	66	Ливада 4. класе	Пољопривредно земљиште	Државна/ Приватна	РЕПУБЛИКА СРБИЈА/ Физичко лице (удео 1244/4842)/ МИНИСТАРСТВО ПОЉОПРИВРЕДЕ, ШУМАРСТВА И ВОДОПРИВРЕДЕ (удео 3598/4842)

113/7	МЕКАШ	1010	Шума 3. класе	Пољопривредно земљиште	Државна	РЕПУБЛИКА СРБИЈА/ МИНИСТАРСТВО ПОЉОПРИВРЕДЕ, ШУМАРСТВА И ВОДОПРИВРЕДЕ
114/1	МЕКАШ	180	Њива 4. класе	Пољопривредно земљиште	Приватна	ЗАДРУГА ДИМИТРИЈЕВИЋ-СТАР ДИМИТРИЈЕВИЋ (МИЛОВАН) ЛУКА
114/2	МЕКАШ	522	Њива 4. класе	Пољопривредно земљиште	Државна	РЕПУБЛИКА СРБИЈА
114/3	МЕКАШ	2038	Њива 4. класе	Пољопривредно земљиште	Државна	РЕПУБЛИКА СРБИЈА
114/5	МЕКАШ	550	Њива 4. класе	Пољопривредно земљиште	Државна	РЕПУБЛИКА СРБИЈА
114/11	МЕКАШ	10	Њива 4. класе	Пољопривредно земљиште	Приватна	Физичко лице
121/1	МЕКАШ	1386	Ливада 4. класе	Пољопривредно земљиште	Државна	РЕПУБЛИКА СРБИЈА/ МИНИСТАРСТВО ПОЉОПРИВРЕДЕ, ШУМАРСТВА И ВОДОПРИВРЕДЕ
122/1	МЕКАШ	1360	Њива 4. класе	Пољопривредно земљиште	Државна	РЕПУБЛИКА СРБИЈА/ МИНИСТАРСТВО ПОЉОПРИВРЕДЕ, ШУМАРСТВА И ВОДОПРИВРЕДЕ
122/2	МЕКАШ	1653	Ливада 4. класе	Пољопривредно земљиште	Приватна	Физичко лице
122/3	МЕКАШ	866	Земљиште под зградом и другим објектом	Остало земљиште	Државна	РЕПУБЛИКА СРБИЈА/ ЈАВНО ПРЕДУЗЕЋЕ "ПУТЕВИ СРБИЈЕ"
122/5	МЕКАШ	408	Њива 5. класе	Пољопривредно земљиште	Приватна	Физичко лице
128/1	МЕКАШ	30	Земљиште под зградом и другим објектом	Остало земљиште	Државна	РЕПУБЛИКА СРБИЈА/ ЈАВНО ПРЕДУЗЕЋЕ "ПУТЕВИ СРБИЈЕ"
131	МЕКАШ	90	Земљиште под зградом и другим објектом	Остало земљиште	Државна	РЕПУБЛИКА СРБИЈА/ ЈАВНО ПРЕДУЗЕЋЕ "ПУТЕВИ СРБИЈЕ"
135	МЕКАД	40	Ливада 3. класе	Пољопривредно земљиште	Приватна	Физичко лице
1591	ЛУГ	1344	Земљиште под зградом и другим објектом	Остало земљиште	Државна	РЕПУБЛИКА СРБИЈА/ ЈАВНО ПРЕДУЗЕЋЕ "ПУТЕВИ СРБИЈЕ"
1590	ЛУГ	58086	Земљиште под зградом и другим објектом	Остало земљиште	Јавна	РЕПУБЛИКА СРБИЈА
1604/1		32752	Нема података у Катастру непокретности			

Напомена: За катастарске парцеле 104/3, 107, 111/5, 112/1, 112/2, 112/3, 112/4, 113/5, 113/6, 114/1, 114/11, 122/2, 122/5 и 135 КО Биновац се овим урбанистичким пројектом утврђује јавни интерес (у табели назначене сивом бојом).

Напомена: У случају неслагања бројева катастарских парцела из текстуалног и графичког дела урбанистичког пројекта, важе бројеви катастарских парцела из графичког прилога.

3. УСЛОВИ ИЗГРАДЊЕ

За потребе „Путева Србије“ д.о.о. урађена је студија о избору локација пунктова за контролу и мерење масе теретних возила на државних путевима I реда на територији Републике Србије, којом су, између осталог, одређене оптималне локације за контролне пунктове на основу:

- анализе путне мреже и токова;
- критеријума за одабир локација контролних пунктова;
- техничких и инфраструктурних услова;
- приоретизације;
- оптимизације.

У Саобраћајној студији о избору локација пунктова за контролу и мерење масе теретних возила на државним путевима I реда на територији Републике Србије урађена је анализа законске регулативе, транспортног система Републике Србије, анализа последица учешћа преоптерећених возила у саобраћају, анализа начина мерења теретних возила у Европи и Србији, приказ предложених локација пунктова за контролу и мерење возила и детаљна анализа и приказ предложене локације „Колари“.

Према законским нормама Републике Србије, највећа укупна маса теретног возила износи 40t, односно за троосовински тегљач са двоосовинском или троосовинском полуприколицом када превози контенер износи 44t. Осовинско оптерећење за једну гоњену осовину износи 10t, за једну погонску осовину 11,5t. За две осовине максимално 20t, а за три максимално 24t.

Уколико се у превозу прекораче максимално прописане димензије, укупна маса возила, осовинско оптерећење, или димензије возила, такав превоз се сматра ванредни превозом. За ванредни превоз потребне су одговарајуће дозволе надлежних органа. Уколико преоптерећено возило не поседује одговарајуће дозволе, сматра се да је прекорачена укупна маса или осовинско оптерећење возила, возило се санкционише.

У Републици Србији не постоји континуално мерење преоптерећења возила. Ради се на увођењу система континуираног мерења применом вага за мерење масе возила у покрету (WIM), и изградњи пунктова за контролу и мерење возила, који су предмет студије и овог урбанистичког пројекта.

У Републици Србији, изградњом пунктова за контролу и мерење масе теретних возила на државним путевима I реда, интеграција са контролним пунктовима на граничним прелазима, лукама и великим логистичким центрима, успоставила би се добра основа за остварење коначног циља, а то је потпуна аутоматизација система мерења и кажњавања, што је уједно циљ и у Европским државама.

Применом система континуираног мерења преоптерећења возила на територији Републике Србије комбиноване са редовном обуком возача и едукацијом проблематичних транспортних предузећа требало би очекивати значајно смањење појаве преоптерећења. На тај начин, значајно би се смањило хабање коловоза и оштећење путних објеката и повећао радни век

путне мреже.

Локација пункта "Колари" на аутопуту А1 одабрана због великог обима теретног саобраћаја, близине Београда и железаре у Смедереву. Пунк „Колари" је једносмеран, смер од Ниша ка Београду.

Локација је усклађена са планираним пратећим садржајима уз јавне путеве.

Приликом избора предметне локације пункта за контролу и мерење масе теретних возила испуњени су следећи критеријуми:

- Обезбеђена је довољна површина за заустављање и контролу возила;
- Обезбеђен сигуран прилаз и излаз са контролне станице
- Повезаност са електроенергетском и телекомуникационом мрежом.
- Паркинг простор за камионе у случају додатне инспекције.

3.1.Постојеће стање

Предметни простор се налази се уз државни пут IA реда број А1, са леве стране посматрано у смеру раста стационаже, у околини стационаже km 252+325, а са северне стране излази на десну обалу реке Раље.

У постојећем стању простор намењен за изградњу пункта је неизграђен.

<u>Саобраћајнице</u>

Сходно уредби о категоризацији државних путева („Службени гласник РС", бр. 87/23, 24/24, 90/24, 28/25 и 34/26) и Референтном систему мреже државних путева РС, у обухвату предметног урбанистичког пројекта, налази се:

- **Државни пут IA реда број Al:** државна граница са Мађарском (гранични прелаз Хоргош) – Нови Сад - Београд - Ниш - Врање - државна граница са Северном Македонијом (гранични прелаз Прешево), деоница А1067/А1068, од чвора број 133 петља Водањ код km 250+566 до чвора број А134 петља Колари код km 256+818.



Река Раља

Предметна локација налази се на десној обали реке Раље, водотока I реда према Одлуци о утврђивању Пописа вода I реда („Сл. гласник РС“, бр. 83/10).

Река Раља, лева притока реке Језаве, је на овом потесу регулисана, изградњом левообалног насипа и налази се у Оперативном плану за одбрану од поплава („Сл. гл. РС“, бр. 117/25) као заштитни водни објекат М.1.4.1 „Леви насип из Раљу од ушћа (0+000-15+420), 15,42 km“.

На десној обали није изграђен заштитни водни објекат – насип, већ десна обала представља високи терен.

Према Правилнику о утврђивању водних тела површинских и подземних вода („Сл. гл. РС“, бр. 96/10) на предметној локацији утврђено је водно тело „Раља од ушћа Сеоског потока до ушћа Славушнице“ са следећим карактеристикама:

- Шифра водног тела: RALJ_2
- категорија водног тела: природно
- слив: Велике Мораве
- водно подручје: Морава.

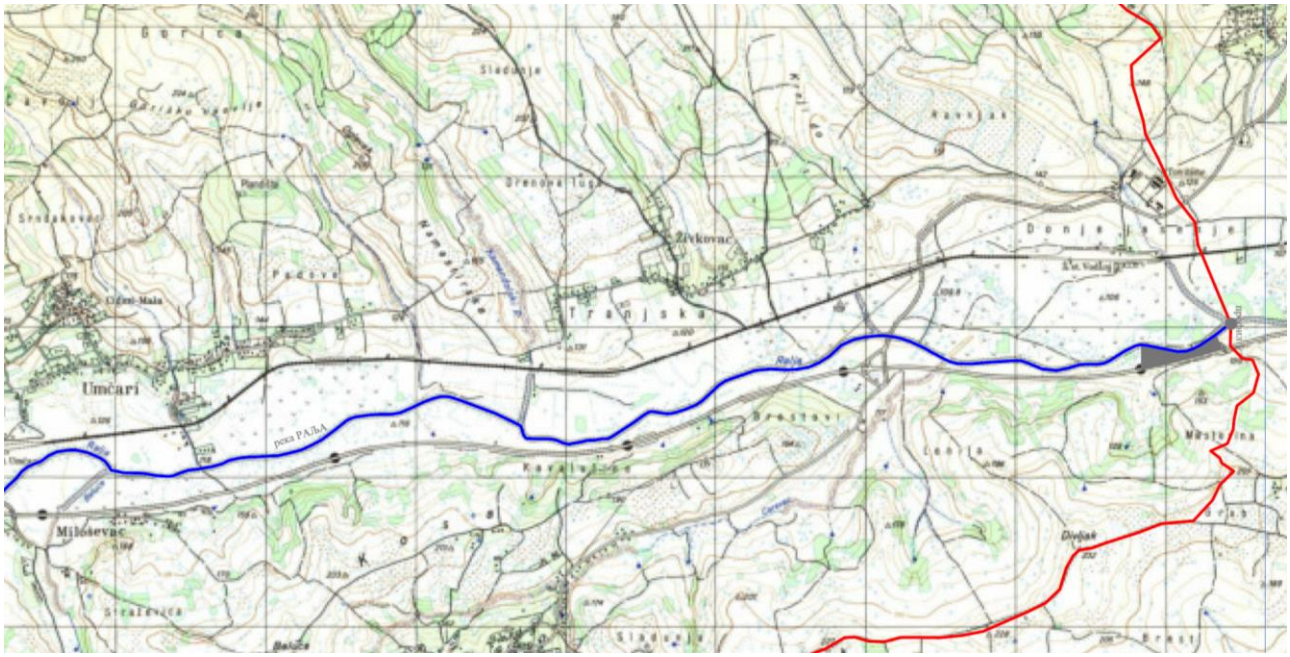

Планирани објекти не смеју бити на коти нижој од коте левообалног заштитног водног објекта- насипа реке Раље.

При изради техничке документације, водити рачуна о посредном или непосредном утицају на већ изграђене водне објекте, као и о актуелном водном режиму површинских и подземних вода, поштујући пре свега базни документ којим се утврђује основна стратегија обезбеђивања потребне количине воде захтеваног квалитета за разне намене, заштита вода од загађивања и заштите од штетног дејства вода на територији Републике Србије-Стратегија управљања водама на територији републике Србије;

3.2.Намена простора и објеката

Пункт за контролу и мерење масе теретних возила представља функционалну целину намењену спровођењу контроле саобраћаја, са акцентом на контролу и укупне масе возила, осовинског оптерећења, као и поштовање других законских прописа који се односе на безбедност саобраћаја и транспорт робе.

3.2.1. Функционална организација пункта

Контрола теретних возила на пункту „Колари“ се састоји из неколико фаза:

1) Обавештавање и преусмерење теретних возила;
2) Мерење теретних возила у покрету на улазу на пункт;
3) Прецизно мерење масе и димензија возила;
4) Паркирање возила ради завршетка процедуре контроле;
5) Излаз возила на аутопут.

Свака фаза има свој важан задатак како би се на ефикасан и безбедан начин теретна возила преусмерила на пункт за контролу возила, измерила покрету, селектовала и преоптерећена преусмерила на прецизно мерење, прецизно измерила на пункту, задржала преоптерећена возила због наплате казне и на крају безбедно укључила у саобраћај. Свака фаза мора да се прати кроз мониторинг помоћу видео надзора и подаци обрађују помоћу обученог особља и рачунара.

Обавештавање и преусмерење теретних возила

Када је у плану контрола теретних возила, контролни центар активира саобраћајне знакове са изменљивим садржајем (VMS), којима се сва теретна возила усмеравају на контролни пункт.

Зона обавештења и преусмерења теретних возила се налази између последњег искључења са аутопута и контролног центра, како терета возила не би могла да се искључе пре контроле.

Саобраћајни знакови са изменљивим садржајем (VMS)

Саобраћајним знаковима са изменљивим садржајем се може на ефикасан начин извршити обавештавање и преусмеравање теретних возила на пункт за контролу возила.

Уколико се пункт за контролу возила не користи, саобраћајни знакови са изменљивим садржајем остају искључени и важе ранија ограничења на аутопуту.

После искључења на контролни пункт, ограничење брзине на аутопуту се укида саобраћајним знаковима „престанак свих забрана“ (III-17), односно, ограничава се на брзину која је била пре саобраћајних знакова са изменљивим садржајем „ограничење брзине“ (II-30).

На самом улазу на контролни пункт брзина кретања возила се ограничава на 20 km/h саобраћајним знаковима са изменљивим садржајем II-30 „ограничење брзине“, односно, забрањује се саобраћај за возила када је пункт затворен саобраћајним знаком II-4 „забрана саобраћаја за возила у једном смеру“.

Управљање саобраћајним знаковима са изменљивим садржајем (VMS) и семафорима се врши из самог конролног пункта, где обучено особље управља сигнализацијом уз помоћ видео надзора са којег добија правовремене информације.

Мерење теретних возила у покрету на улазу на пункт

После изласка са аутопута, сва теретна возила пролазе прилазном рампом смањеном брзином на 20km/h. На прилазној рампи се налази вага за мерење теретних возила у покрету (WIM), на

основу које се врши селекција теретних возила, где се преоптерећена возила усмеравају на прецизно мерење, док се остала возила усмеравају право на укључење на аутопут. Поред ваге, могуће је поставити уређаје за мерење габарита возила и препознавање регистарских таблица, како би се евидентирала теретна возила која покушају да избегну додатно мерење.

Прецизно мерење масе и димензија возила
Уколико је возило у прекршају, упућује се на прецизно мерење на вагу за статично мерење, која се редовно баждари има одговарајући сертификат.

Ова вага је најчешће покривена надстрешницом како би могла да се користи у свим временским условима. Само подаци са прецизне ваге могу се користити за кажњавање, док се WIM системи користе као "филтер" за председелекцију.

Паркирање возила ради завршетка процедуре контроле
Поред ваге за прецизно мерење у оквиру контролног пункта налазе се просторије за испитивање техничке исправности возила и канцеларије за рад особља, паркинг за путничка и теретна возила и манипулативни простор (саобраћајнице).

После прецизног мерења масе, возила која су у прекршају, се упућују на паркинг у оквиру пункта док се не заврши процедура кажњавања.

Веома значајан део пункта за контролу возила је паркинг за теретна возила који мора бити довољног капацитета да могу да се паркирају сва преоптерећена возила до завршетка процедуре.

Излаз возила на аутопут
Након контроле и евентуалног санкционисања, теретна возила се укључују на аутопут.

Теретна возила приликом изласка са контроле или паркинга наилазе на семафор за контролу приступа возила (VI-10) и даље се усмеравају на аутопут.

3.2.2. Потребан капацитет пункта за контролу и мерење возила

За контролу теретних возила потребно је димензионисати све елементе котролног пункта како не би долазило до застоја у раду и стварања колона на аутопуту на улазу на пункт.

У оквиру комплекса планира се изградња контролног објекта са надстрешницом и вагом, као и изградња портала, ограде комплекса и мреже и објеката инфраструктуре.

У оквиру затвореног дела контролног објекта планирана је канцеларија за полицију, канцеларија за инспекцију, канцеларија за запослене, као и кухиња и санитарни чвор за запослене.

Уз затворени део контролног објекта налази се надстрешница и вага.

Поред наведених објеката, планирају се уливно-изливне саобраћајнице, манипулативне површине, површине за стационирање возила.

Студијом су дефинисани потребни подаци за димензионисање пункта за контролу и мерење возила: број уливних трака, број вага за прецизно мерење возила и број паркинг места.

Табела 2: Подаци за димензионисање пункта Колари

Назив деонице	Смер	ПГДС	ПГДС третних возила	% теретних возила	ПГДС по смеру	ПГДС теретних возила по смеру	Просечан број теретних возила	% преоптерећених	Просечан број преоптерећених теретних возила на сат по смеру	Потребан број рампи за улаз на	Потребан број вага за прецизно мерење возила	Потребан број паркинг места
петља Водањ - петља Колари	Ниш - Београд	32737	4262	13.02	16369	2131	89	17	15	1	1	7

3.3.Нивелација и регулација

Нивелација

Постојећи терен се за потребе градње нивелише. Нивелационо решење условљено је постојећим котама саобраћајнице државног пута, котом заштитног водног објекта насипа реке Раље, висинским котама терена на предметној локацији као и начином прикупљања и одвођења атмосферских вода.

Нивелација прикључака на државни пут: Нивелационо решење условљено је постојећим стањем као и из услова нивелације постојећих објеката. Попречни нагиб новопројектоване уливне саобраћајнице је 2,5%, док се попречни пад аутопута задржава.

Регулација

Постојећа регулациона линија је дефинисана планском документацијом. За потребе изградње предметног пункта дефинишу се нове површине јавне намене. Овим урбанистичким пројектом утврђује се јавни интерес. Задржана је регулациона линија државног пута IA реда A1, а дефинисане су нове регулационе линије пункта као функционалног садржаја аутопута. Регулациона линија водног земљишта је постојећа и не мења се овим урбанистичким пројектом.

У складу са планским основом објекти су позиционирани у складу са функционалном организацијом будућег комплекса. Положај и габарит објеката дефинисан је удаљењима од регулационих линија парцеле, као и међусобним удаљењима.

3.4.Ограђивање парцеле

Комплекс ће се оградити одговарајућом заштитном оградом како би била онемогућена неконтролисана комуникација са садржајима изван обухвата функционалног садржаја аутопута.

4. НУМЕРИЧКИ ПОКАЗАТЕЉИ

Нумерички показатељи су рачунати за границу урбанистичко-техничке разраде, са садржајима који су планирани и постојећим објектима:

Површина урбанистичке разраде УП	**47.737,4 m²**

Бруто површина приземља објеката:	m²	%	**Укупно**	
Контролни објекат	206,50	0,43%	**554,1**	**1,16%**
Надстрешница	323,40	0,68%		
МБТС	24,20	0,05%		

Напомена:
Надстрешница делом прекрива контролни објекат. Уместо збира бруто површина приземља за оба објекта, у прорачун за укупну површину под објектима узета је површина хоризонталне пројекције.

Бруто развијена површина објеката:	m²	%	**Укупно**	
Контролни објекат	206,50	0,43%	**554,1**	**1,16%**
Надстрешница	323,40	0,68%		
МБТС	24,20	0,05%		

САОБРАЋАЈНЕ ПОВРШИНЕ:	m²	%	**Укупно**	
Уливно/изливне саобраћајнице	16932,18	35,47%	**24.427,4**	**51,17%**
Саобраћајнице у оквиру пункта	7182,06	15,04%		
Паркинг простор	151,37	0,32%		
Пешачке комуникације	90,38	0,19%		
Плато за МБТС, ДЕА и контејнере	71,4	0,15%		

ЗЕЛЕНИЛО:	m²	%	**Укупно**	
Зелене површине	22176,13	46,45%	**22.755,9**	**47,67%**
Зелене површине - отворени канал за одводњу	579,78	1,21%		

Степен заузетости парцеле износи 1,15%, а индекс изграђености је 0,01.

5. НАЧИН УРЕЂЕЊА СЛОБОДНИХ И ЗЕЛЕНИХ ПОВРШИНА

Увид у постојеће стање зелених површина рађено је на основу ажуриране геодетске подлоге и обиласка терена. На предметној локацији нема квалитетне вегетације. Преовладава самоникла, ниска вегетација.

Композиција пејзажно архитектонског уређења пројектована је на савремен, стилски и функционалан начин у складу са архитектонским карактеристикама објекта.
Пункт је изолован од околине габионом, формиране су зелене површине око самог комплекса и једне површине на средњем делу асфалтног платоа. За озелењавање су коришћене врсте лишћара, четинара, декоративног шибља и перена, које имају минималне захтеве за

одржавање. Нису планиране врсте које имају инвазиван карактер. За травњак, у оквиру базе (пункта), планира се сетва семена трава које су отпорне на гажење.

Приликом израде техничке документације потребно је испоштовати услове Завода за заштиту природе Србије:

- Формирање и уређење нових зелених површина у циљу повећања процентуалне заступљености постојећег зеленила и његове функционалности;
- Одабир биљних врста за озелењавање ускладити са општим условима средине, наменом простора и карактеристичним визурама. Водити рачуна о димензијама врста, естетском доживљају и повезивању са околним зеленилом у јединствен систем;
- За озелењавање на предметној локацији примењивати врсте које су отпорне на прашину и издувне гасове, а по форми и колориту задовољавају естетске вредности. Избегавати врсте које су детерминисане као инвазивне (агресивне, алохтоне), као што су: јасенолисни јавор или негундовац – *Acer negundo*, багремац – *Amorpha fruticosa*, багрем – *Robinia pseudoacacia*, амерички јасен – *Fraxinus americana*, амерички копривић – *Celtis occidentalis*, пенсилвански јасен – *Fraxinus pennsylvanica*, ситнолисни или сибирски брест – *Ulmus pumila* и др., као и алергене врсте (топола);
- Избор садног материјала треба да буде у складу са педолошким, климатским, хидролошким и другим условима локалитета и одређеном планском наменом да би се остварио максималан ефекат озелењавања у циљу постизања микро климатске и друге еколошке функције (хладовина, свежина, увећање влажности ваздуха итд.).

6. УРБАНИСТИЧКО РЕШЕЊЕ САОБРАЋАЈНИХ ПОВРШИНА

Пункт за контролу возила „Колари“ налази се на државном путу IA реда број A1, деоница A1068 (Петља Колари – Петља Водањ), на стационажи km 252+325, са леве стране посматрано у смеру раста стационаже, између чворова A133 (Петља Водањ) и A134 (Петља Колари. Пункт се налази између државног пута и реке Раља.

Локација пункта “Колари“ на аутопуту A1 одабрана је због великог обима теретног саобраћаја, близине Београда и железаре у Смедереву. Пункт „Колари“ је једносмеран, смер од Ниша ка Београду.

Место на коме се изводи пункт је без постојећих објеката, у стварности представља необрађено грађевинско земљиште. Пункт за контролу и мерење масе теретних возила на државном путу IA реда A1, деоница: петља Колари-петља Водањ на km 252+325, лева страна у КО Биновац, Град Смедерево прикључује се на државни пут IA реда (аутопут A1).

Место на коме се изводи изградња уливне и излазне саобраћајнице је постојећи државни пут IA реда број A1 (аутопут E-75), деоница: петља Колари-петља Водањ на km 252+325, лева страна у КО Биновац, Град Смедерево. Изградња уливне и изливне саобраћајнице врши се за потребе прикључења за контролу и мерење масе теретних возила на државном путу IA реда A1, деоница: петља Колари-петља Водањ на km 252+325, лева страна у КО Биновац, Град Смедерево.

Приликом израде пројекта за саобраћајног прикључка испоштовани су следећи услови:

- саобраћајни прикључак пројектован је искључиво за једносмерно кретање саобраћаја;
- додатна саобраћајна трака за улив и излив са трасе државног пута IA реда (аутопута) је

минималне дужине 250,00 m;
- ширина коловоза прикључка прилагођена је несметаном кретању меродавног возила;
- зоне потребне прегледности на месту прикључка димензионисане су у складу са прописима и правилима струке;
- коловоз је димензионисан за тешко саобраћајно оптерећење;
- прикључак је прилагођен очекиваном броју возила која ће га користити;
- полупречници лепеза у зони прикључка утврђени су на основу криве трагова меродавних возила која ће користити предметни саобраћајни прикључак;
- саобраћајно решење прилагођено је рачунској брзини на путу и просторним карактеристикама терена;
- прихватање и одводњавање површинских вода усклађено је са системом одводњавања ауто-пута;
- пројектовано је разделно острво између државног пута и пункта.

6.1. Улив/излив на аутопут

Искључење са аутопута почиње на стационажи km 252+896,50-лево - почетак проширења (0+028,40) затим на km 252+866,50-лево односно 0+058,40 достигнуто је пуно шпроширење коловоза за +1,0 метар односно проширени део зауставне траке на унупно 3,70m.

На km 252+625 односно 0+300,00 је искључење са аутопута и креће саобраћајница ширине 6,00 метара према пункту за контролно мерење.

У случају да је возило исправно оно наставља саобраћајницом кроз пункт и укључује се на аутопут. Укључење на аутопут је на km 252+125,00 лево односно 0+800,00 , на деоници од 252+125,00 лево до km 251+858,00 односно км 1+067,00 је пуно проширење аутопута на 3,7 метара, до те стационаже до km 215+825,00 односно km 1+000,00 је уклапање у постојећу ширину аутопута.

Односно интервенција на аутопуту лева трака почиње од km 252+896,50 до km 252+866,50 - лево и од 252+125,00 лево до km 251+825,00 што укупно износи 600 метара са клинастим уклапањем у ширину аутопута-ивицу зауставне траке аутопута.

Уколико возило је у прекршају-претоварено возило се креће дефинисаним саобраћајницама унутар комплекса пункта и паркира на означеном месту.

На месту улаза и излаза из пункта за контролу не сме доћи до ометања осталог саобраћаја, те је учеснике у саобраћају на државним путевима, потребно правовремено и недвосмислено обавестити о приближавању контролној станици.

Новопројектована сигнализација и опрема ће се уклопити са сигнализацијом у постојећем стању.

Како се контролна станица користи само за контролу саобраћаја возила, путника и терета, односно робе у складу са прописима, обезбедиће се контрола приступа предметним комплексима уз примену савремене технологије саобраћајне сигнализације са изменљивим садржајем порука.

Изменљивом сигнализацијом врши се правовремено информисање учесника у саобраћају (корисника) о заузетости и функцији контролних станица, на начин да се возилима која наилазе на контролну станицу прикаже информација коју генерише припадајући софтвер наведен у претходном поглављу.

Саобраћајну сигнализацију и опрему пројектовати у складу са Правилником о саобраћајној сигнализацији ("Службени гласник РС", број 85/17 и 14/21, 21/24 и 76/26). Знакови са изменљивим садржајем производе се у складу са стандардом SRPS EN 12966.

Подаци о меродавном возилу:

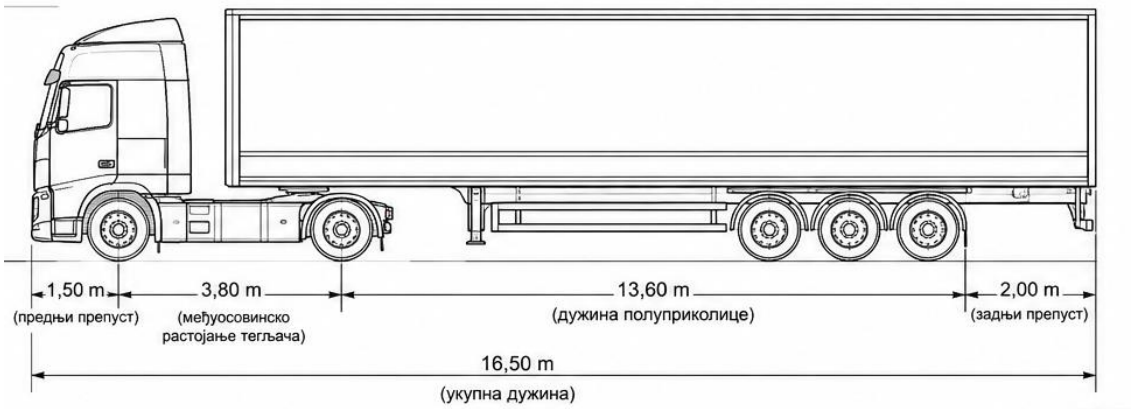

Тегљач са полуприколицом	
Укупна дужина возила [m]	16,5
Ширина [m]	2,5
Висина [m]	3,575
Растојање предњих точкова [m]	2,5
Растојање задњих точкова [m]	2,5
Просечан угао закретања волана	21.697°
Време заокрета [sec.]	4,0
Кружница заокрета (између ивичњака) [m]	11,449
Радијус заокрета (од зида до зида) [m]	12,0

На основу напред наведеног, пројектоване су уливно – изливне саобраћајнице, ширина коловоза је 6,0 метара (једнотрачни коловоз 3,5m са зауставном траком 2,5m) и банкина од 1,50 метара. Траке за успорење и убрзање возила предвиђене су на делу зауставне траке профила аутопута.

Приликом спајања проширења за уливно/изливне траке са коловозом аутопута на делу зауставних трака предвиђено је стругање асфалтног коловоза у дебљини од 8-12cm, врши се опсецање коловоза аутопута, улази се 40cm у коловозну конструкцију, и врши се пресвлачење асфалтним слојевима.

Пресвлачење се врши на целој ширини зауставне траке. Тако да се на делу зауставних трака задржава постојећа коловозна конструкција.

Важан улазни параметар је и висина насипа коју је потребно савладати након силаска са аутопута све до уклапања у постојеће стање. Због савладавања већих висинских разлика, добијене су нешто веће дужине пројектованих сервисних саобраћајница.

6.2. Пункт за контролу и мерење масе теретних возила

Ситуационо решење саобраћајнице пункта за контролу условљено је нивелетом аутопута у који ће се уливне и изливне саобраћајнице пункта уклопити.

У комплексу је пројектован контролни објекат са надстрешницом и вагом, паркинг простор за 6 путничких возила и 7 паркинг места за теретна возила.

Пројектном документацијом предвиђено је оптимално ситуационо решење пункта за контролу и мерење масе теретних возила на државном путу које омогућава одабрана локација.

У оквиру комплекса предвиђена је изградња контролног објекта са надстрешницом и вагом, као и портали, ограда комплекса и објекти и мрежа инфраструктуре.

У оквиру затвореног дела контролног објекта предвиђена је канцеларија за полицију, канцеларија за инспекцију, канцеларија за запослене, као и кухиња и санитарни чвор за запослене.

Нивелационо решење:

Нивелационо решење условљено је постојећим стањем као и из услова нивелације пројектованих објеката и самих висинских кота аутопута. Попречни падови су ка новопројектованим сливнм решеткама.

На местима где је то могуће предвиђено је одводња преко бетонских коруба па у путни канал.

Предвиђено је да се два цеваста пропуста продуже Ø1200 и Ø1000 изван асфалтног коловоза.

6.3. Попречни профил и коловозна конструкција

Улазни параметри и методологија димензионисања су детерминисани важећим стандардима и нормативима, базираним на СРПС У.Ц4.012, према "Правилнику о техничким нормативима за димензионисање коловозних конструкција" и "Пројектовање флексибилних коловозних конструкција" (Савез друштава за путеве Југославије) и другим пратећим прописима (Приручник за пројектовање путева у Републици Србији). Основни параметри, коришћени у поступку димензионисања, су:

- Пројектни период,
- Возна способност површине коловозног застора на крају пројектног периода,
- Саобраћајно оптерећење,
- Климатско-хидролошки услови,
- Носивост материјала постељице,
- Квалитет примењених материјала у постојећој коловозној конструкцији и њеном ојачању, као и за израду новог коловоза.

Пројектована саобраћајница је анализирана са аспекта очекиваног саобраћајног оптерећења прихваћеним методама.

Улазни параметри за одређивање елемената коловозне конструкције :

- Претпостављено саобраћајно оптерећење за пројектни период од 20 год. износи Tu = $2,7*10^6$ (тешко саобраћајно оптерећење) осовинских оптерећења од 100 kN за возне површине.
- Тип коловозне конструкције: Према пројектном задатку се предвиђа тип коловоза – флексибилна конструкција за возне површине
- Носивост материјала, изражена Калифорнијским индексом носивости ЦБР=10,00% са 50cm насипом од песковито – шљунковитог материјала.

Препоручују се следећа техничка решења за изградњу и будуће одржавање коловоза пројектоване саобраћајнице :

- Обезбедити ефикасно дренирање постељице и евакуацију површинских вода на свим деоницама трасе.
- Елементе одводње, као и слојеве коловозне конструкције вршити према важећим стандардима
- Саобраћајне површине известипрема важећим стандардима за ову врсту радова, а нарочито у погледу постизања захтеваног квалитета радова.

Урбанистичким пројектом дат је предлог коловозне конструкције, а димензионисање исте биће урађено у даљој разради пројекта, а по препорукама Геомеханичког елабората

Пројектована коловозна конструкција за асфалтни коловоз – на уливно/изливним саобраћајницама

	d=4.0cm	Асфалт бетон АБ11с (АЦ11 сурф) са полимер-модификованим битуменом ПмБ 45/80-65.
	d=6.0cm	Битуменизирани носећи слој БНС22сА (АЦ22 Басе) са БИТ 50/70
	d=6.0cm	Битуменизирани носећи слој БНС22сА (АЦ22 Басе) са БИТ 50/70
	d=15.0cm	Дробљени камени агрегат 0/31.5mm, $Ev_2 \geq 150MPa$
	d=25.0cm	Дробљени камени агрегат 0/63mm, $Ev_2 \geq 95MPa$
Постељица	мин. 50cm	Насип од песковито – шљунковитог материјала, $Ev_2 \geq 55MPa$

Пројектована коловозна конструкција за асфалтни коловоз на проширењу заустављних трака и проширењу коловоза у кривини:

	d=4.0cm	Асфалт бетон АБ11с (АЦ11 сурф) са полимер-модификованим битуменом ПмБ 45/80-65.
	d=6.0cm	Битуменизирани носећи слој БНС22сА (АЦ22 Басе) са БИТ 50/70
	d=6.0cm	Битуменизирани носећи слој БНС22сА (АЦ22 Басе) са БИТ 50/70
	d=15.0cm	Дробљени камени агрегат 0/31.5mm, $Ev_2 \geq 150MPa$
	d=25.0cm	Дробљени камени агрегат 0/63mm, $Ev_2 \geq 95MPa$
Постељица	мин. 50cm	Насип од песковито – шљунковитог материјала, $Ev_2 \geq 55MPa$

Пројектована коловозна конструкција на коловозу предивђеном за путничка возила:

	d=4.0cm	Асфалт бетон АБ11с (АЦ11 сурф)
	d=7.0cm	Битуменизирани носећи слој БНС22сА (АЦ22 Басе)
	d=15.0cm	Дробљени камени агрегат 0/31.5 mm, $Ev_2 \geq 150MPa$
	d=25.0cm	Дробљени камени агрегат 0/63 mm, $Ev_2 \geq 95MPa$
Постељица	мин. 50cm	Насип од песковито – шљунковитог материјала, $Ev_2 \geq 55MPa$

7. УРБАНИСТИЧКО РЕШЕЊЕ ИНФРАСТРУКТУРЕ

Приликом израде техничке документације дефинисаће се тачан положај постојећих инсталација и начин прикључења и вођења инсталација на предметном простору у складу са условима за пројектовање и прикључење који ће се исходовати у поступку обједињене процедуре приликом прибављања локацијских услова. У техничкој документацији у погледу инфраструктурне мреже и објеката могућа су мања одступања у циљу добијања рационалнијих и повољнијих решења.

На предметној локацији планира се неопходна комунална инфраструктура у складу са условима надлежних предузећа и подацима о постојећим и планираним инсталацијама. Траса и положај пункта за контролу и мерење масе теретних возила усаглашени су са постојећом и планираном комуналном, енергетском и саобраћајном инфраструктуром.

Синхрон план инсталација урађен је на основу расположивих подлога добијених из услова ималаца јавних овлашћења. На основу истих планирано је измештање и заштита постојеће инфраструктурне мреже, као и увођење нових водова инфраструктуре. Приликом израде техничке документације, уколико се укаже потреба, могуће је пројектовати додатну мрежу инфраструктуре и измештање постојећих водова у складу са условима ималаца јавних овлашћења. Све планиране трасе инфраструктурних инсталација дате су оријентационо, а њихова тачна траса биће утврђена кроз израду техничке документације.

За израду техничке документације за додатну мрежу инфраструктуре у оквиру дефинисане регулације, потребно је испоштовати следеће опште услове:

Општи услови за постављање инсталација:

- траса инсталација мора се пројектно усагласити са постојећим инсталацијама поред и испод ауто-пута;
- трасе нових инсталација морају се пројектно усагласити са постојећим инсталацијама постављеним у зони трасе аутопута, а на основу извода из катастра посземних инсталација, тј. потребно је прибавити положаје инсталација од комуналних предузећа и надлежних организација за управљаwe тим инсталацијама и податке о планираним инсталацијама.

Услови за укрштање инсталација:

- укрштања са ауто-путем предвиди искључиво механичким подбушивањем испод трупа ауто-пута, управно на ауто-пут, у прописаној заштитној цеви;
- заштитна цев мора бити пројектована на целој дужини између ограде ауто-пута увећана за по 3,00m са сваке стране;
- минимална дубина предметних инсталација и заштитних цеви од најниже коте коловоза до горње коте заштитне цеви износи 1,80m;
- минимална дубина предметних инсталација и заштитних цеви испод путног канала за одводњавање од коте дна канала до горње коте заштитне цеви износи 1,20m.

Услови за паралелно вођење инсталација:

- инсталације морају бити постављене минимално 3,00m од ограде ауто-пута;
- не дозвољава се вођење инсталација по банкини, по косинама усека или насипа, кроз јаркове и кроз локације које могу бити иницијалне за отварање клизишта.

У слови за вођење надземних инсталација:

- стубове планирати изван заштитног појаса ауто-пута (40,00m мерено од границе путног земљишта за државни пут првог реда – аутопут), односно, уколико је висина стуба већа од ширине заштитног појаса ауто-пута, растојање предвидети на минималној удаљености за висину стуба, мерено од границе путног земљишта;
- обезбеди сигурносну висину од 7,00m мерено од највише коте коловоза до ланчанице, при најнеповољнијим температурним условима.

7.1.Водоводна и канализациона мрежа

За предметни комплекс пројектована је водоводна санитарна и хидрантска мрежа, канализациона мрежа за отпадну санитарну воду и атмосферска канализациона мрежа.

На предметној локацији није изграђена јавна водоводна и канализациона мрежа. Техничка решења снабдевања водом и одводњавања отпадних вода пројектована су у складу са условима и препорукама ЈКП „Водовод“ Смедерево, и то:

- Водоснабдевање предметне локације санитарном и хидрантском водом вршиће се из бунара чији параметри и квалитет воде ће да задовоље потребу за уредним водоснабдевањем објекта;
- Употребљене (фекалне) воде прикупљају се и одводе у сабирну водонепропусну септичку јаму, према важећој Одлуци о пречишћавању и одвођењу атмосферских и отпадних вода на територији града Смедерева. Варијантно решење је прикупљање, прерада фекалних вода биолошким третманом у biocleaner-у и одвођене воде у реципијент
- Атмосферске воде са условно незагађених, кровних и некомуникационих површина прикупљају се системом ригола и евакуишу без претходног третмана у околне зелене површине
- Загађене зауљене атмосферске воде са маневарским површина и саобраћајница, као и вода од прања и одржавања тих површина прикупљају посебним системом канализације и одводе преко таложника за уклањање механичких нечистоћа и сепаратора нафте и нафтних деривата и тако прерађена се упушта у реципијент.

Положајем планираних објеката, је такав да не утиче на погоршање водног режима, не спречава отицање великих вода и омогућава спровођење одбране од поплава, у складу са одредбама чл. 5, 10, 23, 52, 53 и 58 Закона о водама или супротно одредбама чл. 97 и 133 Закона о водама („Сл. гласник РС“, бр. 30/10, 93/12, 101/16, 95/18 и 95/18 - др. закон).

7.1.1. Водоводна мрежа

Водоводна санитарна мрежа

Водом из бунара обезбедиле би се санитарно техничке потребе планираног објекта преко планиране водоводне мреже. По потреби снабдевање водом за пиће обезбедиће се из посебних апарата за воду.

Хидрантска мрежа

Спољна хидрантска мрежа је пројектована у облику прстена за радне притиске од 10 бара. На новопројектованој хидрантској мрежи предвиђено је постављање надземних противпожарних хидраната у складу са важећим Правилником о техничким нормативима за инсталације хидрантске мреже за гашење пожара („Службени гласник РС“ бр.3/18).

Пројектом је у оквиру предметне парцеле, за снабдевање спољне и унутрашње хидрантске мреже предвиђен укопани пластични противпожарни резервоар укупне запремине B=80m^3, чија је корисна запремина B=72m^3. Овом запремином обезбеђена је противпожарна резерва од 72m^3 противпожарне воде у трајању од 2 сата за истовремени рад два унутрашња хидранта и један спољашњи хидрант.

Поред резервоара за противпожарну воду предвиђена је укопана армирано бетонска шахта у којој је смештена хидромашинска опрема тј. компактно пумпно постројење за повећање притиска. За потребе смештаја опреме пумпне станице, планиран је одговарајући укопан шахт. Шахт је лоциран унутар пункта за одржавање државних путева у зеленој површини, у непосредној близини резервоара за воду. Конструкција шахта је армирано бетонска, од водонепропусног бетона класе C30/37 (SRPSEN 206-1:2011 (МБ 35)), армирана ребрастом арматуром B 500B (SRPSEN 10080:2008).

7.1.2. Канализациона мрежа отпадних вода

Како у близини комплекса не постоји изграђен колектор отпадних вода тј. не постоји могућност прикључка канализационе мреже комплекса на јавну канализациону мрежу, планиран је полиестерски ПЕ подземни водонепропусни резервоара за прикупљање отпадних комуналних вода запремине око B=15m^3 који ће бити димензионисан према планираном укупном броју запослених односно броју еквивалентних становника и просечне дневне потрошње воде за ову врсту објекта као и усвојеним циклусом пражњења. Резервоари ће се празнити у складу са условима надлежне комуналне инспекције и условима надлежног ЈКП.

7.1.3. Атмосферска одводња

Прикупљање незагађених атмосферских вода са кровних површина и околно уређеног простора планира се преко система бетонских ригола и каналета, путем којих се исте одводе у околне зелене површине.

За одвођење атмосферске воде са дела саобраћајних површина и паркинга, које се евентуално могу загадити уљима, мастима и нафтним дериватима, планира се посебан систем канализације са сепаратором уља, масти и бензина. Атмосферска вода са саобраћајнице и паркинга

прикупља се сливницима и линијским решеткама и преко канализационе мреже одводи се до сепаратора. Планиран је излив пречишћене вода у канал тј. реку Раљу. На месту испуста пречишћене воде планирано је да се изведе изливна грађевина.

Канализациона мрежа зауљених вода је предвиђена тако да је омогућена контрола квалитета ефлуента пре и по изласку из сепаратора, а пре упуштања у рецепијент, у складу са Уредбом о граничним вредностима емисије загађујућих материја у води и роковима за њихово достизање (Службени гласник РС, бр. 67/11, 48/12 и 1/16).

Инвеститор је у обавети да мониторинг отпадних вода врши у складу са Правилником о начину и условима за мерење количине и испитивање квалитета отпадних вода и садржини извештаја о извршеним мерењима („Сл. гласник РС“ бр. 18/24).

7.2.Електроенергетска мрежа

У обухвату урбанистичког пројекта као и у непосредној близини истог не постоје објекти у власништву „Електромрежа Србије“ А.Д.. Према плану развоја преносног система и плану инвестиција на предметном простору није планирана изградња електроенергетске структуре која би била у власништву „Електромрежа Србије“ А.Д.

Приликом планирања и изградње линијских објеката од електропроводног материјала (инфраструктурни водови: цевоводи, гасоводи, нафтоводи, бакарни ТК каблови, енергетски каблови са металним плаштом и сл.) унутар обухвата Урбанистичког пројекта, неопходно је применити техничке мере заштите од индуктивног утицаја постојећих високонапонских далековода који се налазе у непосредној близини предметне локације. Сва техничка решења заштите подземних и надземних проводних инсталација морају бити усклађена са важећим прописима и стандардима, како би се неутралисали негативни ефекти електромагнетног поља и обезбедио несметан рад система.

За прикључење предметног комплекса на електроенергетску мрежу потребно је изградити нове електроенергетске објекте напонског нивоа 10 kV.

Урбанистичким пројектом предвиђена је изградња нове трансформаторске станице 10/0,4 kV, на предметној локацији и напојног вода 10kV.

Најближа тачка прикључења је далековод 10kV за напајање трансформаторске станице станице 10/0.4 kV „Мотел Јерина“ одакле би требало изградити напојни вод 10 kV који би био положен у рову у зеленом појасу аутопута до будуће трансформаторске станице са енергетским трансформатором максималне снаге 400kVA на предметној локацији.

У поступку издавања локацијских услова потребно детаљнијих услова за пројектовање и прикључење предметног објекта.

Електроенергетске инсталације у комплексу

Напојни НН кабел од трафостанице до ГРО пункта за контролу и мерење масе теретних возила је типа РР00-А 4x70mm2. Кабел се полаже према траси делом у земљани ров, а делом у кабловску канализацију. ГРО се налази у ходнику објекта.

Као резервни извор напајања потрошача планиран је дизел електро агрегат (ДЕА пункт) лоциран у зеленој површини у близини трафостанице.

Систем заштите од индиректног додира делова под напоном је према условима ЕД.

Потрошачи у објектима се напајају из помоћних разводних ормана, распоређених по

објектима.

Заштита од атмосферског пражњења је решена громобранском инсталацијом у форми кавеза. Уземљивач је заједнички за читав комплекс, а чини га мрежа уземљиваче траке развучена по комплексу и положена у кабловски ров.

Контролни објекат: Електричном енергијом се напаја осветљење, утичнице опште намене и технолошки потрошачи у самом објекту. Развод електричних инсталација у објекту је у шлицованим каналима, испод малтера. Осим општег осветљења планирано је и антипатично осветљење у случају нестанка мрежног напона, и то светиљкама са сопственим напајањем акту батеријама.

Надстрешница: Електричном енергијом се напаја осветљење. Громобранска инсталација је типа Фараде јев кавез и заједничка је за управни део и гаражу. Састоји се од прихватног система, испусних водова и уземљивача.

Спољно осветљење: Урбанистичким пројектом планирано је спољно осветљење комплекса базе за одржавање. Напајање и командовање спољним осветљењем предвиђено је из ГРО, постављеног у техничкој просторији, ручно, или аутоматски.

7.3.Мрежа електронских комуникација

На предметном простору постоји изграђена мрежа електронских комуникација, и то два оптичка кабла капацитета 7x4 и 8x24 оптичких влакана, који су постављени у две цеви Ø40mm. Каблови су магистрални и носе огромне количине међународних података. Поред наведених инсталација, на делу где се планирају радови прелазе и два РР линка.

Изградња пункта потенцијално би могла да угрози постојеће оптичке каблове. У даљој разради техничке документације пројектним решењем потребно је предвидети заштиту или евентулано измештање оптичких каблова и постојеће трасе.

Уколико се даљом разрадом пројекта не предвиди измештање оптичких каблова, с обзиром на комплексност једног таквог посла, заштиту постојећих објеката електронских комуникација на местима угрожености неопходно је заштитити евентуалним спуштањем на већу дубину и изливањем бетонских армираних плоча изнад трасе каблова.

Прикључак новопланираних објеката на оптичку мрежу предвиђено је у непосредној близини предметне локације. Тачка прикључења је на наставак означен у стиуацији као N/23. Пројектом је предвиђена приводна ТК канализација од наставка до објеката у оквиру пункта (једна цев Ø40mm, положеној без прекида у ров на дубини најмање 80cm).

Урбанистичким пројектом дата је оријентациона траса на основу услова „Телекома Србија“ А.Д. Тачан начин изградње привода као и предлог заштите постојећих оптичких каблова, одредиће се, по прихватању урбанистичког пројекта, накнадним условима кроз ЦЕОП процедуру и уз консултације са надзорним органом испред „Телекома Србија“ А.Д.

Телекомуникациону инсталацију у оквиру комплекса чине структурни кабловски систем – рачунарска мрежа са телефонским системом и кабловска канализација.

Структурни кабловски систем представља кабловску инсталацију са пратећом опремом у разводним орманима која служи као основа за транспорт свих врста информација унутар једног објекта, одн. представља „систем каблирања независан од намене“ (у складу са ISO/IEC 11801 i EN 50173 стандардима). Пројектом је предвиђена инсталација која ће обезбедити корисницима потребну инфраструктуру за пренос података, говора и слике било да се ради о аналогним или

дигиталним сервисима (телефонија, рачунарска мрежа, систем за видео надзор, систем за контролу приступа и евиденцију радног времена и сл.), посебно уколико исти користе савремене ИП технологије. Пројектовање структурног кабловског система изведено је у свему у складу са условима и стандардима везаним за ову врсту инсталације.

Јединиинтерфејс ка кориснику је зидна утичница са РЈ 45 конекторима на коју се може прикључити било рачунар, било телефон, или било који ИП уређај, и која даље кабловским системом води до одговарајућих разделника и активних уређаја (телефонске централе, тј. разделника или ЛАН cwитцх-ева).

Мрежа је пројектована тако да испуни услове минимум Цат. 6, као и стандарде EIA 568B i ISO/IEC 11801.

Приликом одређивања кабловских траса треба се придржавати прописаних растојања између ове и других електричних инсталација.

У делу који је омалтерисан каблови се полажу кроз инсталационе гибљиве цеви испод малтера, а где није малтерисано каблови се воде по регалима и унутар спуштених плафона.

Приликом извођења радова потребно је поштовати следеће:

- зона планираних радова је у зони изграђене ТК канализације и мреже електронских комуникација, те да би евентуално оштећење оптичких каблова изазвало прекид саобраћаја електронских комуникација, као и знатну материјалну штету;
- Заштиту и обезбеђење постојећих ТК објеката и каблова треба извршити пре почетка било каквих грађевинских радова и предузети све потребне и одговарајуће мере предострожности како не би, на било који начин, дошло до угрожавања механичке стабилности, техничке исправности и карактеристика постојећих тк објеката и каблова;
- Грађевинске радове у непосредној близини постојећих ТК објеката и каблова вршити искључиво ручним путем без употребе механизације и уз предузимање свих потребних мера заштите (обезбеђење од слегања, пробни ископи и сл.);
- У случају евентуалног оштећења постојећих ТК објеката и каблова или прекида ТК саобраћаја услед извођења радова, извођач радова је дужан да предузећу „Телеком Србија“ А.Д. надокнади целокупну штету по свим основама (трошкове санације и накнаду губитка услед прекида ТК саобраћаја);
- Обавеза инвеститора је да извођачу радова, поред остале техничке документације, достави и копију издатих услова (текст и ситуације) и Техничко решење измештања, заштите и обезбеђења постојећих ТК каблова угрожених изградњом, на које је „Телеком Србија“ А.Д. дао своју сагласност. За не поступање по наведеним условима инвеститор радова сноси пуну одговорност;
- Инвеститор,односно извођач радова је у обавези да се најмање 15 (петнаест) дана пре почетка извођења радова на измештању, заштити и обезбеђењу постојећих објеката „Телекома Србија“ А.Д. као и пре почетка грађевинских радова на изградњи предметног објекта, у писаној форми обрати „Телекому Србија“ А.Д. Одељењу за планирање и изградњу мреже Смедерево, у чијој надлежности је зона планиране изградње, са обавештењем о датуму почетка радова и именима надзорног органа (контакт телефон) и руководиоца градилишта (контакт телефон).
- „Телеком Србија“ А.Д. ће са своје стране одредити стручно лице ради вршења надзора над радовима на измештању, заштити и обезбеђењу постојећих објеката „Телекома Србија“ А.Д., као и праћењу предметних грађевинских радова. Приликом извођења радова

обавезно је присуство стручног надзора од стране Предузећа за телекомуникације „Телеком Србија“ А.Д.;

- По завршетку радова инвеститор/извођач радова је у обавези да у писаној форми обавести предузеће „Телеком Србија“ А.Д.да су радови на изградњи објекта, за које су тражени услови, завршени. У случају када је инвеститор урадио Главни пројекат измештања ТК објеката, инвеститор је обавезан да предузећу „Телеком Србија“ А.Д. достави сву потребну документацију неопходну за добијање употребне дозволе;
- По завршетку радова на измештању ТК објеката и изградњи приводне ТК канализације за предметни објекат, потребно је извршити контролу квалитета извршених радова. Инвеститор је дужан да уз захтев за формирање комисије за контролу квалитета, достави техничку документацију изведеног стања, елаборат геодетског снимања и потврду да је елаборат предат на картирање, као и податке о представнику инвеститора и извођача радова који ће присуствовати раду комисије;
- Инвеститор је у обавези да по завршетку радова на измештању ТК објеката/каблова и изградњи кабловске ТК канализације, изврши пренос основних средстава за новоизграђени део у корист Предузећа за телекомуникације „Телеком Србија“ А.Д. како би у складу са Законом могло да се спроводи њихово редовно одржавање;
- Након завршетка свих активности дефинисаних Уговором, потребно је да одговорна лица за праћење реализације Уговора доставе „Телеком Србија“ А.Д. Служба за планирање и изградњу мреже Београд, Одељење за планирање и изградњу мреже Смедерево, Ул. Карађорђева бр.8, 11300 Смедерево – потписан Записник.

7.4. Гасоводна мрежа

На предметном подручју се не налазе транспортни гасоводи од челичних цеви високог притиска (16-50 bar) у надлежности „Транспортгас Србија“, као ни гасна мрежа или објекти у надлежности ЈП „Србијагас“.

8. ИНЖЕЊЕРСКОГЕОЛОШКИ УСЛОВИ

Приликом израде пројектне документације пројектант је обавезан да има податке из геомеханичког елабората у складу са Законом о планирању и изградњи.

За предметну локацију не постоје подаци о ранијим геомеханичким истражним радовима и потребно је урадити елаборат геолошког истраживања. Приликом израде пројектне документације пројектант је обавезан да има податке из геомеханичког елабората у складу са Законом о планирању и изградњи („Службени гласник РС“ бр. 72/09, 81/09 – исправка, 64/10 – Одлука УС, 24/11, 121/12, 42/13 – Одлука УС, 50/13 – Одлука УС, 98/13 – Одлука УС, 132/14, 145/14, 83/18, 31/19, 37/19-др.закон и 9/20, 52/21, 62/23, 91/25 и 80/26).

Хидрогеолошке одлике терена

За предметну локацију урађена је хидролошка студија број 6/2026-СТ.1 од стране „Шидпројект“ доо Шид.

Хидролошка анализа великих, средњих и малих вода на сливу реке Раље у профилу низводно од платоа пункта за мерење, рађена је применом методе дефинисане у наставку овог поглавља.

За анализу су коришћени подаци са кишомерне станице Београд.

Прорачуни великих вода рађени су методом SCS са циљем да се утврде меродавни протицаји за хидрауличку анализу реке Раље у зони будућег пункта.

Метода која је примењена за прорачун великих вода у датом профилу водотока који пресецају коридор пута користи се за прорачун хидролошки неизучених сливова, што је случај са поменутим водотоком.

Примењена метода за прорачун великих вода хидролошки неизучених сливова заснована је на анализи киша јаког интензитета, анализи отицања и на теорији синтетичког јединичног хидрограма. Одређивање ефективних киша (отицање) базира се на методи SCS коју је развила Сужба за очување земљишта Сједињених Америчких Држава.

У табели 1 дате су карактеристике слива (у профилу низводно од пункта) реке Раље.

Табела 3: Карактеристике слива у профилу низводно од пункта

Назив	Профил	Површина слива (km^2)	Дужина (km)	Дужина до теж.слива (km)	Уравнати пад (%)
Река Раља	профил 1	185,31	31,28	14,08	0,28

Резултати прорачуна великих вода

Табела 4:Резултати прорачуна великих вода методом синтетичког хидрограма износе:

Име водотока	Профил	$Q_{0,1\%}$ m^3/s	$Q_{1\%}$ m^3/s	$Q_{2\%}$ m^3/s
Река Раља	профил 1	**212,25**	**137,80**	**116,33**

Табела 5: Провера резултата урађена је преко анвелопа специфичних отицаја великих вода на рекама Србије

Име водотока	Профил	$Q_{0,1\%}$ m^3/s	$Q_{1\%}$ m^3/s	$Q_{2\%}$ m^3/s
Река Раља	профил 1	467	324	267

Усвојене су вредности карактеристичних протицаја великих вода добијених применом методе синтетичког јединичног хидрограма.

Прорачун средњих вода

Прорачун средњих протицаја одређен је преко карте просечног специфичног отицања (Водопривредна основа Републике Србије, 2002.год). За подручје предметних сливова, просечно специфично отицање износи: **Qsr =** 1482,48 l/s **= 1,50 m^3/s** на основу qsr = 8.0 l/s/km^2

Прорачун малих вода

Вредност минималног годишњег протицаја (биолошки минимум) одређена је као 20 % вредност средњегодишњег протицаја и износи **Qmin = 300 l/s**

9. УСЛОВИ И МЕРЕ ЗАШТИТЕ

9.1.МЕРЕ ЗАШТИТЕ ЖИВОТНЕ СРЕДИНЕ

Приликом израде пројектно техничке документације, неопходно је придржавати се Закона о заштити животне средине („Сл. Гласник РС“, бр. 135/04, 36/09, 36/09 - др.закон, 72/09 - др.закон, 43/11 – одлука УС, 14/16, 76/18, 95/18 - др.закон, 95/18 - др.закон и 94/24 - др.закон) и Закона о заштити природе („Сл. Гласник РС“", бр. 36/09, 88/10, 91/10-исправка, 14/16, 95/18-др.закон и 71/21).

У складу са одредбама чланова 5. и 6. Закона о процени утицаја на животну средину („Службени гласник РС“, број 94/24), потребно је прибављање мишљење надлежног органа о потреби спровођења поступка процене утицаја на животну средину. Уколико надлежни орган утврди да је спровођење поступка процене утицаја потребно, услови заштите природе утврђени овим решењем важе и у поступку процене утицаја.

Инвеститор је дужан, сагласно чл. 72. Закона о заштити животне средине („Службени гласник РС“, бр. 135/04, 36/09, 72/09, 43/11, 14/16, 76/18, 95/18 др. закон и 94/24 - др. закон), да обезбеди ефикасан мониторинг животне средине уз могућност брзе интервенције у случају акцидентних ситуација до којих може доћи током трајања предметних радова.

Заштита ваздуха

Заштита ваздуха се обезбеђује кроз унапређење зелених површина формирањем мреже зелених површина у оквиру коридора саобраћајница (са циљем уклапања пута у околни пејсаж, ради побољшања микроклиматских, естетских и визуелних услова вођења саобраћаја).

Заштита од буке и вибрације

Саобраћај има велики утицај на живонту средину и представља један од значајних извора њених загађења.

Током планираних радова, сагласно чл. 10. и 16. Закона о заштити од буке у животној средини („Службени гласник РС", бр. 96/21), ниво буке не сме прећи прописане граничне вредности;

Уредбом о индикаторима буке, граничним вредностима, методама за оцењивање индикатора буке, узнемиравања и штетних ефеката буке у животној средини („Сл. гласник РС“, бр. 75/10) дефинисане су граничне вредности индикатора буке на отвореном простору и граничне вредности индикатора буке у затвореним просторијама.

У току експлоатације, заштита од буке у животној средини заснивaће се на поштовању граничних вредности о дозвољеним вредностима нивоа буке у животној средини у складу са прописима и подизањем појасева заштитног зеленила и по потреби техничких баријера на угроженим локацијама.

У току извођења радова заштита од буке у животној средини заснивaће се на добром планирању и организацијом радова.

Заштита земљишта

Заштита земљишта током изградње постиже се смањењем дужине транспортних путева од позајмишта до градилишта. Камиони за транспорт треба да буду покривени, а опрема за прање точкова постављена на излазима са градилишта. Отпадни материјал треба организовано сакупљати и одлагати на најближу санитарну депонију, а опасне и отпадне материје ускладиштити у затворене контејнере и одлагати у складу са важећом законском регулативом.

Планирати да се грађевински материјал привремено депонује на обележеним и заштићеним локацијама унутар парцела на којима се радови обављају.

Планирати одржавање примереног нивоа комуналне хигијене, систематским прикупљањем и депоновањем отпада који се јавља у процесу изградње и током боравка радника;

Планирати комплетну санацију локације и свих манипулативних површина девастираних током извођења радова, доводећи их у одговарајуће функционално стање усаглашено са непосредном околином укључујући планско озелењавање.

Заштита вода

Правилно и правовремено одводњавање коловоза је веома значајно за безбедно одвијање саобраћаја, док је исправно одводњавање пута такође значајно за заштиту подземних вода.
У оквиру коридора државних путева у оквиру обухвата урбанистичког пројекта заштита вода спроводи се:

- изградњом атмосферске канализације;
- очувањем квалитета површинских вода у складу са захтеваном класом;
- обавезним пречишћавањем свих отпадних вода пре испуштања у реципијент, сагласно стандардима прописаним Законом о водама.

Пројектом су примењене одговарајуће мере за очување квалитета вода у складу са члановима 97. и 98. Закона о водама („Сл. гласник РС", бр. 30/10, 93/12, 101/16, 95/18 и 95/18 - др. закон), поштовањем забране испуштања непречишћених и недовољно пречишћених отпадних вода у крајњи реципијент и сагласно члану 101. наведеног Закона који се односи на обавезе правног односно физичког лица у случају непосредне опасности од загађивања.

Предвиђено је контролисано прикупљање зауљених атмосферских овда са наведених површина, као и њихов третман у сепаратору масти и уља који је димениониса на основу сливне површине и меродавних падавина.

Третман запрљаних вода врши се до захтеваног квалитета и контролисано се одводи у крајњи реципијент, у складу са Уредбом о граничним вредностима емисије загађујућих материја у воде и роковима за њихово достизање („Службени гласник РС“, бр. 67 /11, 48/12 и 1/16).

Пројектом се не утиче на очување тока и приобаља, као ни на заштиту биљног и животињског света реке Раље.

Услови и мере заштите животне средине приликом извођења радова:

- градилиште организовати тако да се обезбеде потребне површине за његово функционисање, а манипулативне површине просторно ограничити;
- радове изводити у простору градилишта и у складу са грађевинском дозволом, а све етапе радова правовремено пријављивати надлежним службама, органима локалне самоуправе и организацијама које су условиле надзор;
- ниво буке током извођења радова не сме прећи дозвољене граничне вредности сагласно члановима 10. и 16. Закона о заштити од буке у животној средини („Службени гласник РС“, број 96/21);
- предвидети минимално осветљење предметног објекта, при чему извор светлости мора бити усмерен ка тлу како би се избегао негативан утицај вештачке светлости на фауну;
- у току извођења радова максимално очувати и заштитити околно земљиште и вредније примерке дендрофлоре (појединачна стабла), који се могу оштетити услед манипулације грађевинским машинама, транспортним средствима или складиштењем опреме и инсталација;

- приликом извођења радова забрањено је сервисирање радних машина и возила, а уколико дође до хаваријског изливања горива, уља или других штетних материја, инвеститор је обавезан да што пре отклони последице и изврши санацију локације;
- спроводити контролисано прикупљање запрљаних вода, њихов третман у сепаратору масти и уља, као и редовно пражњење и одржавање сепаратора. Пражњење таложника сепаратора организовати искључиво преко надлежних предузећа;
- обавезно је санирање свих деградираних површина и уклањања свих вишкова грађевинског материјала, опреме и машина;
- све електричне инсталације неопходно је добро изоловати и обезбедити како би се спречило страдање дивљих животиња;
- за потребе осветљавања предвидети примену ЛЕД технологија и да сноп светлости буде уперен ка тлу;

9.2.МЕРЕ ЗАШТИТЕ НЕПОКРЕТНИХ КУЛТУРНИХ ДОБАРА

Простор у оквиру границе урбанистичког пројекта нема утврђених непокретних културних добара. На локацији нема евидентираних археолошких локалитета.

Уколико се накнадно открију археолошки предмети и локалитети исти се не смеју уништавати и на њима вршити неовлашћена прекопавања, ископавања и дубока заоравања.

Уколико се током грађевинских и других земљаних радова открију археолошки локалитети или археолошки предмети, извођач радова је дужан да одмах, без одлагања прекине радове и обавести надлежни Завод за заштиту споменика културе и да предузме мере да се налаз не уништи и не оштети, те да се сачува на месту и у положају у коме је откривен.

Инвеститор радова је дужан да обезбеди средства за истраживања, заштиту, чување, публиковање и излагање добра које ужива претходну заштиту које се открије приликом извођења радова - до предаје добра на чување овлашћеној установи заштите.

Инвеститор и извођач радова су дужни да о почетку земљаних радова обавести Регионални завод (Завод за заштиту споменика културе Смедерево), најмање петнаест дана раније, у писаној форми и да омогуће све потребне услове за њихово континуирано археолошко праћење.

9.3.МЕРЕ ЗАШТИТЕ ПРИРОДНИХ ДОБАРА

Предметно подручје не налази се унутар заштићеног подручја за које је спроведен или покренут поступак заштите, као ни у обухвату еколошки значајних подручја еколошке мреже Републике Србије у складу са Уредбом о еколошкој мрежи („Службени гласник РС“, бр. 102/10).

На предметној локацији нису забележена станишта строго заштићених и заштићених врста према Прилогу 1. и 2. Правилника о проглашењу и заштити строго заштићених и заштићених дивљих врста биљака, животиња и гљива („Службени гласник РС", бр. 5/10, 47/11, 32/16 и 98/16).

У циљу заштите природе у даљој разради техничке документације и приликом извођења радова потребно је поштовати следеће услове:

- Забрањено је извођење предметних радова ноћу у циљу заштите фауне птица и слепих мишева;
- Обавезно је прибављање инжењерскогеолошких/геотехничких услова изградње објеката

како би се у току изградње и касније експлоатације објекта избегла појава инжењерскогеолошких и других деградационих процеса;
- Инфраструктурно опремање предметне локације пројектовати и извести по високим еколошким стандардима;
- Сав комунални отпад настао током радова сакупити на одговарајући начин и депоновати на место које одреде надлежне комуналне службе, у складу са чланом 3. Закона о управљању отпадом („Службени гласник РС“, број 109/25).

Уколико се у току радова наиђе на геолошка и палеонтолошка документа (фосили, минерали, кристали и др.) која би могла представљати природну вредност, сагласно чл. 99. Закон о заштити природе („Службени гласник РС", бр. 36/09, 88/10, 91/10-исправка, 14/16, 95/18 - др. закон и 71/21), налазач је дужан да пријави Министарству заштите животне и предузме мере заштите од уништења, оштећивања или крађе до доласка овлашћеног лица.

9.4.МЕРЕ ЗАШТИТЕ ОД ПОЖАРА

Заштита од пожара обезбеђује проходношћу терена, односно обезбеђењем приступа свим објектима у случају потребе, а у складу са Законом о заштити од пожара („Службени гласник РС“, број 111/09, 20/15, 87/18 и 87/18-др.закони) и осталим прописима који регулишу ову област.

Приликом израде урбанистичког пројекта мере заштите од пожара постигнуте су на следећи начин:

- Елементи попречног профила државног пута усклађени су са параметрима датим у Правилнику о условима које са аспекта безбедности саобраћаја морају да испуњавају путни објекти и други елементи јавног пута, Прилог 2, део 5. Попречни профили;
- Саобраћајни и слободни профил пута су у складу са Правилником о условима које са аспекта безбедности саобраћаја морају да испуњавају путни објекти и други елементи јавног пута („Сл. гласник РС", бр. 50/11);
- Ширина коловозних трака, радијусу кривина и нагиби путева су у складу са важећим Правилником о техничким нормативима за приступне путеве, окретнице и уређене платое за ватрогасна возила.
- Саобраћајно решење за безбедно и прописно кретање ватрогасних возила;
- Обезбеђена је проходност терена и приступ свим објектима у случају потребе.

Приликом пројектовања и извођења радова на изградњи објеката потребно је применити мере заштите од пожара утврђене важећим законима, прописима, стандардима и другим актима којима је уређена област заштите од пожара.

9.5.МЕРЕ ЕНЕРГЕТСКЕ ЕФИКАСНОСТИ

У циљу постизања енергетске ефикасности објеката, сходно Правилнику о енергетској ефикасности зграда („Службени гласник Републике Србије“, број 61/11), израдиће се елаборат енергетске ефикасности у циљу смањења енергетских губитака (уз примену адекватне изолације, столарије и слично) и што ће знатно допринети заштити животне средине.

9.6.УСЛОВИ ЗА ЕВАКУАЦИЈУ ОТПАДА

За одлагање комуналног отпада предвиђени су комунални контејнери од 1,1m^3. Инвеститор је у обавези да склопи уговор са надлежним комуналним предузећем за одвожење отпада. Комунални отпад, папир и ПЕТ амбалажу одлагати у посебне контејнере Простор на који ће

се поставити контејнери налази се на чврстој подлози на делу изван манипулативне површине где не угрожавају функционисање саобраћаја, а на начин да је обезбеђен несметан приступ и одвоз смећа.

Положај контејнера је приказан у графичкој документацији.

10.ТЕХНИЧКИ ОПИС ОБЈЕКТА

Пројектном документацијом предвиђено је оптимално ситуационо решење пункта за контролу и мерење масе теретних возила на државном путу које омогућава одабрана локација.

У оквиру комплекса предвиђена је изградња контролног објекта са надстрешницом и вагом, као и портали, ограда комплекса и објекти и мрежа инфраструктуре.

У оквиру затвореног дела контролног објекта предвиђена је канцеларија за полицију, канцеларија за инспекцију, канцеларија за запослене, као и кухиња и санитарни чвор за запослене.



Контролни објекат (објекат бр.1.1 у ситуацији)

Контролни објекат је пројектован као приземан, у основи правилног облика, приближних димензија 22,30m x 7,40m+8,25m x 4,30m+2,50m x 2,40m. Бруто површина објекта је 206,50m², а његова нето површина износи 172,61m².

У објекту су организовани следећи садржаји:

- улаз - ветробран,
- претпростор – ходник,
- канцеларија за вагара,

- канцеларија за полицију,
- канцеларија за инспекцију,
- канцеларија за шефа смене,
- кухиња,
- остава,
- санитарни чвор.

Главни улаз у објекат је предвиђен је испод надстрешнице, у централном делу објекта. Из ветробрана се приступа главном ходнику. Из ходника је приступ канцеларијама, као и вагарској кућици чије под издигнут за 70cm. Приступ санитарном блоку је из ходника, као и са спољне стране. У оквиру санитарног чвора предвиђен је мушки, женски и тоалет за инвалиде. Са спољне стране омогућен је улаз особама са инвалидитетом преко рампе.

Конструкција објекта предвиђена је као скелетни систем који чине армирано-бетонски стубови и греде. Спољашњи зидови су зидани, од гасбетонског блока дебљине 25cm, а унутрашњи од истог материјала дебљине 12cm.

Кровна конструкција предвиђена је као раван кров са одговарајућим слојевима. Подна плоча приземља се изводи као пуна плоча. Предвиђен је начин фундирања објекта је преко темељних зидова и трака.

Ентеријерска и екстеријерска обрада површина објекта је предвиђена у складу са његовом наменом. Основни концепт при избору материјала се заснива на једноставности и истовременом високом квалитету.

Све завршне облоге подова су предвиђене висококвалитетне, у зависности од намене простора. У свим просторима комуникације, заједничким, канцеларијским, помоћним и санитарним просторијама предвиђене су висококвалитетне подне плоче од против-клизне гранитне керамике. У свим просторима објекта предвиђен је спуштени плафон.

Пројектом је предвиђено постављање термоизолационог слоја на зидне површине одговарајуће дебљине, од тврдих плоча камене минералне вуне (контактна фасада) и обрада фасаде пластичним малтером на припремљеној подлози. Делови фасаде предвиђени су са облогом у виду композитних панела која се директно лепи на термоизолациони слој.

Сва спољашња браварија је алуминијумска, од побољшаних алуминијумских профила са термопрекидом.

Предвиђена је правилна хидро и термо изолација објекта.

Пројектом је предвиђено да објекат буде снабдевен хидротехничким, електроенергетским, телекомуникационим и термотехничким инсталацијама.

Надстрешница (објекат бр.1.2 у ситуацији)

Надстрешница је функционално организована тако да покрије саобраћајну траку за теретна возила са колском вагом, као и пешачку површину на главном улазу у контролни објекат.

Надстрешница је правилног облика, габарита 26,0m x 9,7m+17,08m x 4,20m. Укупна површина надстрешнице је 323.40m².

Конструкција надстрешнице је челична. Надстрешница је предвиђена од више конструктивно функционалних сегмената одговарајуће ширине и дужине, према диспозицији саобраћајница и контролног објекта. Најнижа тачка конструкције надстрешнице изнад саобраћајних трака за

теретни саобраћај је постављена на висини од мин. 5,7m од коловоза. Стубови надстрешнице се са јужне стране ослањају на темеље самце у саобраћајном острву, док се стубови са северне стране ослањају на армиранобетонску конструкцију контролног објекта.

Састоји се од главних рамова које чине челични стубови кутијастих профила и решеткасти носачи. Главни носачи су решетке које прате нагиб крова, док су секундарни решеткасти носачи са паралелним појасевима. Сви штапови решетке су кутијасти профили.

Рожњаче су система континуалне греде пројектоване од кутијастих профила. Нагиб је условљен климатском зоном и одабраним кровним покривачем, тако да се омогући ефикасно одводњавање и износи 9° (15%). Одвод воде са кровних равни врши се лежећим олучним хоризонталама које су смештене иза подужних маски са падом 0,5% према вертикалама. Вертикале су смештене уз стубове. Олучне вертикале су од бојеног поцинчаног лима.

Кровни покривач је трапезни кровни изолациони панел, који се монтира преко челичних рожњача.

Маска надстрешнице се поставља по њеном целом обиму и опшива се поцинкованим бојеним челичним трапезно профилисаним лимом. Са свих страна надстрешнице, маску висине 1,655m од сендвич панела, носи потконструкција од кутијастих профила. Плафон се такође опшива поцинкованим бојеним челичним трапезно профилисаним лимом. Остали лимови облоге су од равног поцинчаног челичног бојеног лима д=0,6mm, у зависности од тога где се налазе. Боја лима кровног покривача, маске и спуштеног плафона је по избору Инвеститора.

Колска вага (објекат бр.1.3 у ситуацији)

У оквиру саобраћајнице уз контролни објекат, уз канцеларију вагара је предвиђена колска електронска вага за контролу масе терета и камионског осовинског притиска. Колска вага је наткривена надстрешницом. Конструкција ваге је постављена у јами, па је површина мерног моста у равни терена. Димензије ваге у основи су 18,00m x 3,0m (18,64m x 3,44m).

Ограда комплекса

Ограда комплекса је пројектована тако да задовољи безбедносне захтеве. Висина ограде је 200cm. Ограда је састављена од челичних U профила (затезни и средишњи стубови), који су постављени у бетонске темеље са испуном од жичаног плетива. Растојање између средишњих стубова је 3.0m. Жичано плетиво је димензија ø2.8mm, док је затезна жица ø4.8mm. Предвиђена је колска и пешачка капија израђена од челичних профила.

11.СТЕПЕН ИНФРАСТРУКТУРНЕ И КОМУНАЛНЕ ОПРЕМЉЕНОСТИ

Посматрану локацију, односно комплекс, могућа је комунално опремити, у складу са захтевима објеката у оквиру садржаја пункта контролу и мерење масе теретних возила и за потребе несметаног функционисања истог.

Планирано прикључење објеката на предметној локацији је на инсталације водовода и канализације, електроенергетску мрежу и мрежу електронских комуникација. За предметни комплекс пројектована је водоводна санитарна и хидрантска мрежа, канализациона мрежа за отпадну санитарну воду и атмосферска канализациона мрежа, електроенергетска мрежа, спољно осветљење и структурни кабловски систем – рачунарска мрежа са телефонским

системом, видео надзор. Грејање и хлађење објеката остваривање се топлотном пумпом ваздух/вода у „inverter-split“ верзији.

Начини прикључења, коридори инфраструктура, као и сама места прикључења су дефинисани прибављеним условима, а детаљније су описани су у тачки 7. Урбанистичко решење инфраструктуре.

У даљој разради пројектне документације могуће изменити положај инсталација због постизања рационалнијег решења, под условом да се не ремети функционисање пункта и одвијања саобраћаја.

12.ФАЗНОСТ ИЗГРАДЊЕ

Овим урбанистичким пројектом предвиђена је могућност фазне реализације – изградње, уз услов да свака фаза представља функционалну целину.

13.ПЛАНИРАНА ПАРЦЕЛАЦИЈА И ПРЕПАРЦЕЛАЦИЈА

Урбанистичким пројектом дефинисаће се предлог парцелације и препарцелације у циљу формирања парцеле пункта за контролу и мерење масе теретних возила. Тачна површина грађевинске парцеле ПЈН-1 биће утврђена након израде Пројекта парцелације и препарцелације и формирања грађевинске парцеле.

Грађевинска парцела ПЈН-1 и начин парцелације и препарцелације приказани су на графичком прилогу бр.4 - Предлог парцелације и препарцелације.

планирана грађевинска парцела	планиране површине јавне намене	површина
ПЈН-1	Целе к.п. бр. 97/2, 104/3, 104/4, 105/1, 106, 107, 109/1, 109/2, 110/1, 110/2, 111/5, 112/1, 112/2, 112/3, 112/4, 113/1, 113/4, 113/5, 113/6, 113/7, 114/1, 114/2, 114/3, 114/5, 114/11, 121/1, 122/1, 122/2, 122/3, 122/5, 128/1, 131, 135 и део к.п. бр. 1591 КО Биновац	~ 30799.33m^2

Напомена: У случају неслагања бројева катастарских парцела из текстуалног и графичког дела урбанистичког пројекта, важе бројеви катастарских парцела из графичког прилога.

14.СПРОВОЂЕЊЕ

Урбанистичким пројектом дефинисани су услови за изградњу пункта за контролу и мерење масе теретних возила, услови прикључења на државни пут IA реда број A1, као и услови за прикључење на инфраструктурну мрежу.

Пре потврђивања Урбанистичког пројекта, орган надлежан за послове урбанизма организује јавну презентацију Урбанистичког пројекта, у трајању од седам дана.

Потврђен Урбанистички пројекат представља основ за издавање Локацијских услова и израду

пројекта препарцелације.

Кроз израду техничке документације за изградњу објеката на површинама јавне намене, дозвољена је промена нивелета и елемената попречног профила укључујући и распоред, пречнике, димензије путних објеката и инжењерских конструкција, као и додатну мрежу инфраструктуре у оквиру Планом дефинисане регулације.

Урбанистичким пројектом дате су пројектантске стационаже су по осовини путних праваца. Кроз даљу разраду техничке документације дозвољена одступања. Коначне стационаже дефинисаће се приликом усклађивања са референтним системом мреже државних путева Републике Србије.

Урбанистички пројекат је урађен у четири (4) аналогна примерка.

ОДГОВОРНИ УРБАНИСТА:

Сузана Цвитковац, дипл.инж.арх.

В. ГРАФИЧКИ ДЕО

ИЗВОДИ ИЗ ПРОСТОРНОГ ПЛАНА ПОДРУЧЈА ИНФРАСТРУКТУРНОГ КОРИДОРА АУТОПУТА Е-75, ДЕОНИЦА БЕОГРАД - НИШ

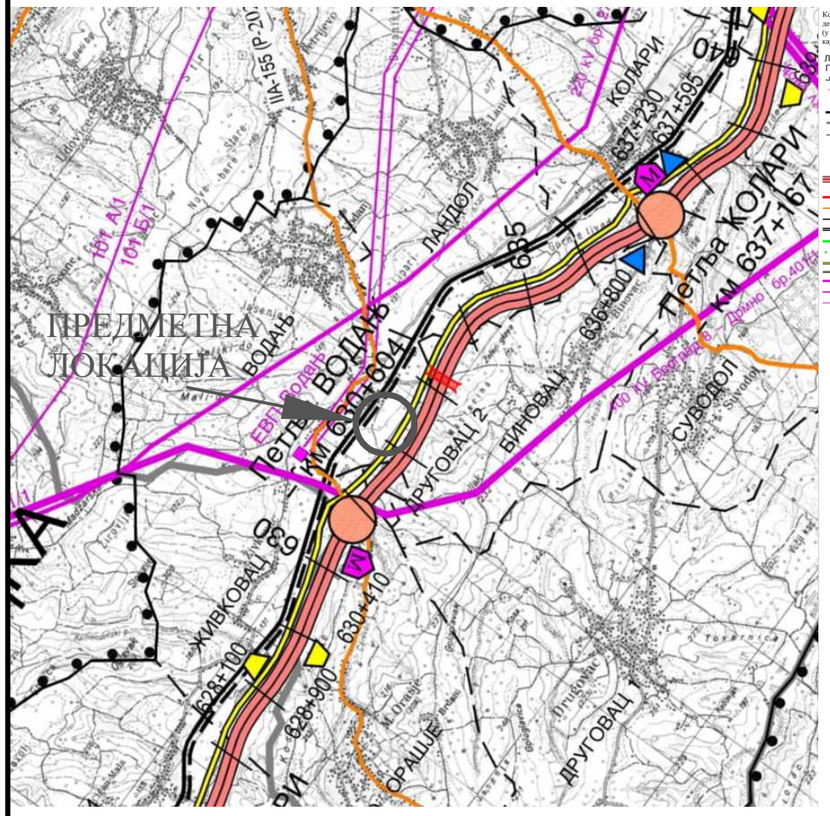

Коригована Референтна карта бр. 1 (Просторног плана подручја инфраструктурног коридора аутопута Е-75, деоница Београд - Ниш, „Службени гласник РС", бр. 69/03) у складу са Изменама и допунама Просторног плана (у погледу пратећих садржаја коридора аутопута и категоризације државних путева приказаних на Референтној карти бр. 4) и мишљењу Министарства рударства и енергетике (бр ој: 021-01-16/26/2014-08 од 08.08.2014. год.)

ЛЕГЕНДА :

ГРАНИЦЕ
- ГРАНИЦА ПОДРУЧЈА ПРОСТОРНОГ ПЛАНА
- ГРАНИЦА ПОДРУЧЈА ПРОСТОРНОГ ПЛАНА У ГРАНИЦАМА ГП БЕОГРАДА (ЗАШТИТНИ КОРИДОР АУТОПУТА)
- ПОДРУЧЈЕ ГП БЕОГРАДА И НИША
- ГРАНИЦА ОПШТИНЕ
- ГРАНИЦА КАТАСТАРСКЕ ОПШТИНЕ

ТРАСЕ ИНФРАСТРУКТУРНИХ СИСТЕМА

ПОСТОЈЕЋИ
- АУТОПУТ Е – 75
- ДРЖАВНИ ПУТ I РЕДА
- ДРЖАВНИ ПУТ II РЕДА
- ЖЕЛЕЗНИЧКА ПРУГА (1 колосек)
- ЖЕЛЕЗНИЧКА ПРУГА (2 колосека)
- МАГИСТРАЛНИ И РАЗВОДНИ ГАСОВОДИ
- ГРАДСКИ ГАСОВОД
- МАГИСТРАЛНИ ОПТИЧКИ КАБЛ
- ПРИВОДНИ ОПТИЧКИ КАБЛ
- ДАЛЕКОВОДИ 400 kV
- ДАЛЕКОВОДИ 220 kV
- ДАЛЕКОВОДИ 110 kV

ПЛАНИРАНИ
- АУТОПУТ
- ДРЖАВНИ ПУТ I РЕДА
- ДРЖАВНИ ПУТ II РЕДА
- ЖЕЛЕЗНИЧКА ПРУГА (1 колосек)
- ЖЕЛЕЗНИЧКА ПРУГА (2 колосека)
- ГАСОВОДИ
- МАГИСТРАЛНИ ОПТИЧКИ КАБЛ
- ДАЛЕКОВОДИ 400 kV
- ДАЛЕКОВОДИ 110 kV
- РЕЗЕРВИСАНИ ПРОСТОР ЗА ПОТЕНЦИЈАЛНИ КОРИДОР ПЛОВНОГ ПУТА
- ТРАСА ПРОДУКТОВОДА
- КОРИДОР ТРАНСНАЦИОНАЛНОГ ГАСОВОДА "ЈУЖНИ ТОК"

ПРАТЕЋИ САДРЖАЈИ ИНФРАСТРУКТУРНИХ СИСТЕМА
- ГЛАВНИ РАЗДЕЛНИ ЧВОР
- МЕРНО РЕГУЛАЦИОНА СТАНИЦА
- ПЛАНИРАНА МЕРНО РЕГУЛАЦИОНА СТАНИЦА
- КОМПРЕСОРСКА СТАНИЦА
- ЧВОР НАЦИОНАЛНОГ НИВОА (СЕДИШТЕ АТЦ)
- ЧВОР РЕГИОНАЛНОГ ЗНАЧАЈА
- ЧВОРНА ЦЕНТРАЛА
- TS 400 kV И ПЛАНИРАНА TS 400 kV
- TS 220 kV
- TS 110 kV И ПЛАНИРАНА TS 110 kV
- ЕВП – ЕЛЕКТРОВУЧНА ПОСТРОЈЕЊА
- БРАНА

Веза аутопута Е–75 са окружењем
- ПЕТЉА
- ПЛАНИРАНА ПЕТЉА
- ПРЕЛАЗ ПРЕКО/ИСПОД АУТОПУТА

ПРАТЕЋИ САДРЖАЈИ АУТОПУТА
Функционални садржаји
- БАЗА ЗА ОДРЖАВАЊЕ ПУТА
- НАПЛАТНА РАМПА – до укидања
- ПЛАНИРАНА НАПЛАТНА РАМПА

Пратећи садржаји
Услужни центри
- БЕНЗИНСКА СТАНИЦА
- ПЛАНИРАНА БЕНЗИНСКА СТАНИЦА
- МОТЕЛ
- ПЛАНИРАНИ МОТЕЛ
- ТИР ЦЕНТАР

Паркиралишта
- ПАРКИРАЛИШТЕ
- ПЛАНИРАНО ПАРКИРАЛИШТЕ

Референтна карта бр.1 - Положај инфраструктурних система у инфраструктурном коридору

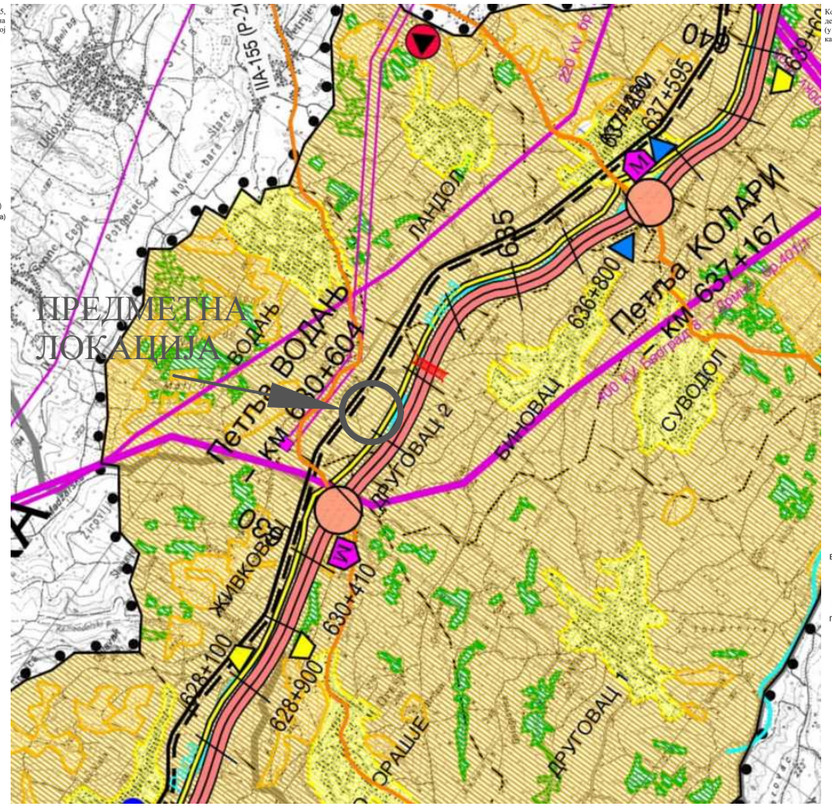

Коригована Референтна карта бр. 2 (Просторног плана подручја инфраструктурног коридора аутопута Е-75, деоница Београд - Ниш, „Службени гласник РС", бр. 69/03) у складу са Изменама и допунама Просторног плана (у погледу пратећих садржаја коридора аутопута и категоризације државних путева приказаних на Референтној карти бр. 4) и мишљењу Министарства рударства и енергетике (бр ој: 021-01-16/26/2014-08 од 08.08.2014. год.)

ЛЕГЕНДА :

ГРАНИЦЕ
- ГРАНИЦА ПОДРУЧЈА ПРОСТОРНОГ ПЛАНА
- ГРАНИЦА ПОДРУЧЈА ПРОСТОРНОГ ПЛАНА У ГРАНИЦАМА ГП БЕОГРАДА (ЗАШТИТНИ КОРИДОР АУТОПУТА)
- ПОДРУЧЈЕ ГП БЕОГРАДА И НИША
- ГРАНИЦА ОПШТИНЕ
- ГРАНИЦА КАТАСТАРСКЕ ОПШТИНЕ

ОСНОВНА НАМЕНА ПОВРШИНА
- орјентационе грађевинске површине насеља
- шуме и шумско земљиште
- планиране шуме
- пољопривредно земљиште
- виногради и воћњаци
- робно–транспортни центар
- зоне заштите изворишта подземних вода
- изворишта
- објекти специјалне намене
- реке

ТРАСЕ ИНФРАСТРУКТУРНИХ СИСТЕМА ПОСТОЈЕЋИ И ПЛАНИРАНИ
- АУТОПУТ Е – 75
- АУТОПУТ
- ДРЖАВНИ ПУТ I РЕДА
- ДРЖАВНИ ПУТ II РЕДА
- ЖЕЛЕЗНИЧКА ПРУГА (1 колосек)
- ЖЕЛЕЗНИЧКА ПРУГА (2 колосека)
- МАГИСТРАЛНИ И РАЗВОДНИ ГАСОВОДИ
- ГРАДСКИ ГАСОВОД
- МАГИСТРАЛНИ ОПТИЧКИ КАБЛ
- ПРИВОДНИ ОПТИЧКИ КАБЛ
- ДАЛЕКОВОДИ 400 kV
- ДАЛЕКОВОДИ 220 kV
- ДАЛЕКОВОДИ 110 kV
- РЕЗЕРВИСАНИ ПРОСТОР ЗА ПОТЕНЦИЈАЛНИ КОРИДОР ПЛОВНОГ ПУТА СА ОРЈЕНТАЦИОНИМ ЛОКАЦИЈАМА БРАНА
- ТРАСА ПРОДУКТОВОДА
- КОРИДОР ТРАНСНАЦИОНАЛНОГ ГАСОВОДА "ЈУЖНИ ТОК"

ПРАТЕЋИ САДРЖАЈИ ИНФРАСТРУКТУРНИХ СИСТЕМА

Веза аутопута Е–75 са окружењем
- ПЕТЉА
- ПЛАНИРАНА ПЕТЉА
- ПРЕЛАЗ ПРЕКО/ИСПОД АУТОПУТА

ПРАТЕЋИ САДРЖАЈИ АУТОПУТА
Функционални садржаји
- БАЗА ЗА ОДРЖАВАЊЕ ПУТА
- НАПЛАТНА РАМПА – до укидања
- ПЛАНИРАНА НАПЛАТНА РАМПА

Пратећи садржаји
Услужни центри
- БЕНЗИНСКА СТАНИЦА
- ПЛАНИРАНА БЕНЗИНСКА СТАНИЦА
- МОТЕЛ
- ПЛАНИРАНИ МОТЕЛ
- ТИР ЦЕНТАР

Паркиралишта
- ПАРКИРАЛИШТЕ
- ПЛАНИРАНО ПАРКИРАЛИШТЕ

Референтна карта бр.2 - План намене површина

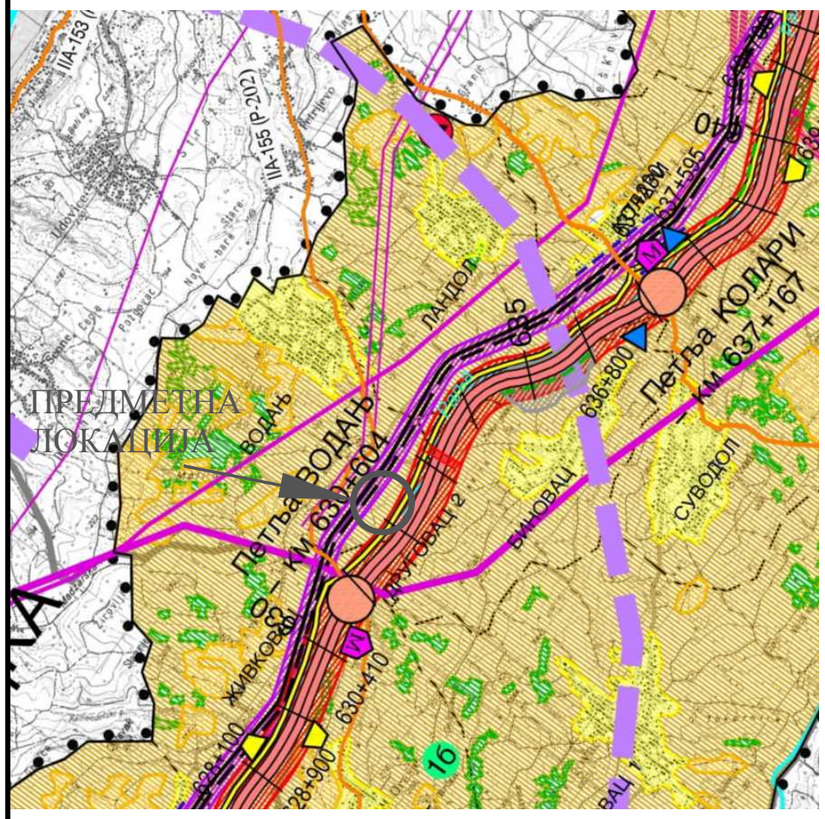

ЛЕГЕНДА :

ГРАНИЦЕ
- ГРАНИЦА ПОДРУЧЈА ПРОСТОРНОГ ПЛАНА
- ГРАНИЦА ПОДРУЧЈА ПРОСТОРНОГ ПЛАНА У ГРАНИЦАМА ГП БЕОГРАДА (ЗАШТИТНИ КОРИДОР АУТОПУТА)
- ПОДРУЧЈЕ ГП БЕОГРАДА И НИША
- ГРАНИЦА ОПШТИНЕ
- ГРАНИЦА КАТАСТАРСКЕ ОПШТИНЕ

УСЛОВИ, ОГРАНИЧЕЊА И МЕРЕ ЗАШТИТЕ ЖИВОТНЕ СРЕДИНЕ
- ограничења са становишта геолошких и геоморфолошких карактеристика
- орјентационе грађевинске површине насеља
- шуме и шумско земљиште
- планиране шуме
- пољопривредно земљиште
- виногради и воћњаци
- зоне заштите изворишта подземних вода
- изворишта
- реке
- објекти специјалне намене
- заштитни појас аутопута
- заштитни појас пруге
- заштитни појас канала
- заштитне мере од буке и вибрација
- заштитне мере од ерозије и клизишта
- заштитне мере за зоне изворишта

ОРГАНИЗАЦИЈА ПРОСТОРА ЗА ТУРИЗАМ
- Туристичке зоне Србије (по ПЗПРС)
  1. Централна зона, 2. Источна зона и
  3. Средишња зона
  4. Туристичке регије Србије (по ПЗПРС)

Магистрални и регионални путеви од посебног значаја за туризам
- Излази – улази паралелних туристичких итинерера
- Садржаји у функцији транзитног туризма ван функционалног појаса аутопута

ЗАШТИТА НЕПОКРЕТНИХ КУЛТУРНИХ ДОБАРА
- Изузетан значај
  1. ЦРКВА ГОРЊА ГОКАЊИЦА
- Велики значај :
  1. Стара чаршија – Гроцка
  2. Манастир Рушковац
  3. Зграда Младеновић
  4. Манастир Колорин
  5. Шанчеви из I српског устанка

ЗАШТИТА ПРИРОДНИХ ДОБАРА
- Споменици природе – стара стабла :
  1. ДОЛОВО, 1а. ГОДОМИН, 1б. ЧЕЛИЈЕ
  2. ЛОЗОВИК
  3. КОПОРИНСКА КОСА
  4. ХРАСТ КОЊЕ КАПЕТАНА
- Природни простори :
  1. КОПОРИН
     – заштићена околина споменика културе
  2. ГОКАЊИЦА
     – заштићена околина споменика културе

ТРАСЕ ИНФРАСТРУКТУРНИХ СИСТЕМА ПОСТОЈЕЋИ И ПЛАНИРАНИ
- АУТОПУТ Е – 75
- АУТОПУТ
- ДРЖАВНИ ПУТ I РЕДА
- ДРЖАВНИ ПУТ II РЕДА
- ЖЕЛЕЗНИЧКА ПРУГА (1 колосек)
- ЖЕЛЕЗНИЧКА ПРУГА (2 колосека)
- МАГИСТРАЛНИ И РАЗВОДНИ ГАСОВОДИ
- ГРАДСКИ ГАСОВОД
- МАГИСТРАЛНИ ОПТИЧКИ КАБЛ
- ПРИВОДНИ ОПТИЧКИ КАБЛ
- ДАЛЕКОВОДИ 400 kV
- ДАЛЕКОВОДИ 220 kV
- ДАЛЕКОВОДИ 110 kV
- РЕЗЕРВИСАНИ ПРОСТОР ЗА ПОТЕНЦИЈАЛНИ КОРИДОР ПЛОВНОГ ПУТА СА ОРЈЕНТАЦИОНИМ ЛОКАЦИЈАМА БРАНА
- ТРАСА ПРОДУКТОВОДА
- КОРИДОР ТРАНСНАЦИОНАЛНОГ ГАСОВОДА "ЈУЖНИ ТОК"

Веза аутопута Е–75 са окружењем ПОСТОЈЕЋИ И ПЛАНИРАНИ
- ПЕТЉА
- ПРЕЛАЗ ПРЕКО/ИСПОД АУТОПУТА

ПРАТЕЋИ САДРЖАЈИ АУТОПУТА
Функционални садржаји ПОСТОЈЕЋИ И ПЛАНИРАНИ
- БАЗА ЗА ОДРЖАВАЊЕ ПУТА
- НАПЛАТНА РАМПА

Пратећи садржаји
Услужни центри
- БЕНЗИНСКА СТАНИЦА
- МОТЕЛ ТИП I И ТИП II (у туристичко–рекреативном комплексу)
- ТИР ЦЕНТАР

Паркиралишта
- ПАРКИРАЛИШТЕ

Референтна карта бр.3 - План развоја туризма и мере заштитне животне средине

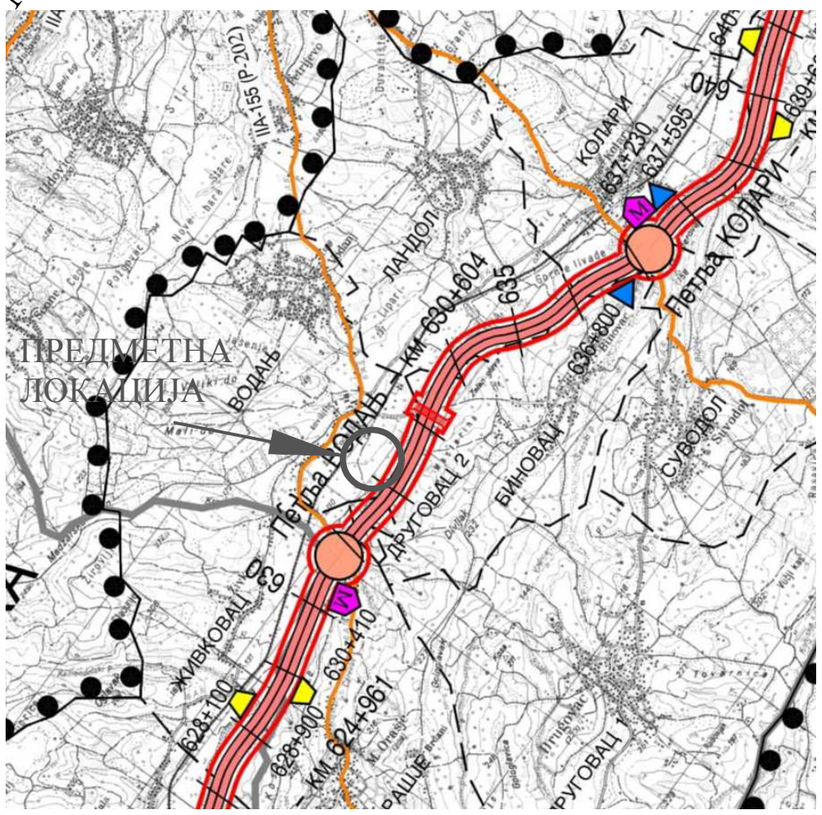

ЛЕГЕНДА :

ГРАНИЦЕ
- ГРАНИЦА ПОДРУЧЈА ПРОСТОРНОГ ПЛАНА
- ГРАНИЦА ПОДРУЧЈА ПРОСТОРНОГ ПЛАНА У ГРАНИЦАМА ГП БЕОГРАДА (ЗАШТИТНИ КОРИДОР АУТОПУТА)
- ПОДРУЧЈЕ ГП БЕОГРАДА И НИША
- ГРАНИЦА ОПШТИНЕ
- ГРАНИЦА КАТАСТАРСКЕ ОПШТИНЕ

ТРАСЕ ПУТНЕ ИНФРАСТРУКТУРЕ
- АУТОПУТ Е – 75
- ПЛАНИРАНИ АУТОПУТ
- ДРЖАВНИ ПУТ I РЕДА
- ПЛАНИРАНИ ДРЖАВНИ ПУТ I РЕДА
- ДРЖАВНИ ПУТ II РЕДА
- ПЛАНИРАНИ ДРЖАВНИ ПУТ II РЕДА
- ПЛАНИРАНА ТРАСА ПРОДУКТОВОДА
- ПЛАНИРАНИ КОРИДОР ТРАНСНАЦИОНАЛНОГ ГАСОВОДА "ЈУЖНИ ТОК"

Веза аутопута Е–75 са окружењем
- ПЕТЉА
- ПЛАНИРАНА ПЕТЉА
- ПРЕЛАЗ ПРЕКО/ИСПОД АУТОПУТА

ПРАТЕЋИ САДРЖАЈИ АУТОПУТА
Функционални садржаји
- БАЗА ЗА ОДРЖАВАЊЕ ПУТА
- НАПЛАТНА РАМПА – до укидања
- ПЛАНИРАНА НАПЛАТНА РАМПА

Пратећи садржаји
Услужни центри
- БЕНЗИНСКА СТАНИЦА
- ПЛАНИРАНА БЕНЗИНСКА СТАНИЦА
- МОТЕЛ
- ПЛАНИРАНИ МОТЕЛ
- ТИР ЦЕНТАР

Паркиралишта
- ПАРКИРАЛИШТЕ
- ПЛАНИРАНО ПАРКИРАЛИШТЕ

СПРОВОЂЕЊЕ ПЛАНА
- НЕПОСРЕДНО СПРОВОЂЕЊЕ
- УРБАНИСТИЧКИМ ПЛАНОВИМА И ПЛАНОВИМА ЛОКАЛНИХ САМОУПРАВА

Референтна карта бр.4 - Карта постојећих и планираних садржаја аутопута са спровођењем плана

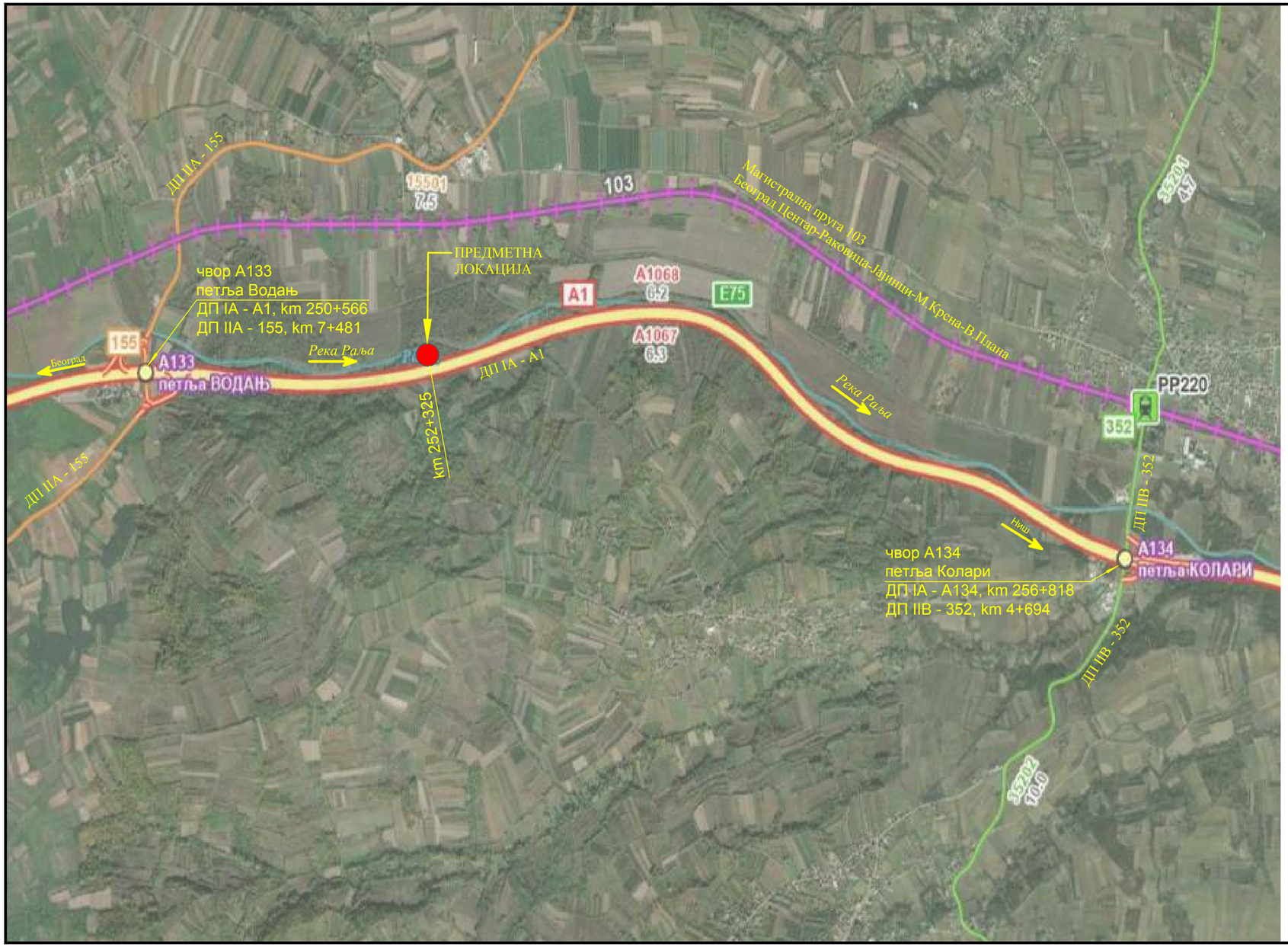

УРБАНИСТИЧКИ ПРОЈЕКАТ

ЗА УТВРЂИВАЊЕ ЈАВНОГ ИНТЕРЕСА,

ЗА УРБАНИСТИЧКО-АРХИТЕКТОНСКУ РАЗРАДУ ЛОКАЦИЈЕ ЗА ИЗГРАДЊУ ПУНКТА ЗА КОНТРОЛУ И МЕРЕЊЕ МАСЕ ТЕРЕТНИХ ВОЗИЛА НА ДРЖАВНОМ ПУТУ IA РЕДА А1, ДЕОНИЦА: ПЕТЉА КОЛАРИ - ПЕТЉА ВОДАЊ КМ 252+325, ЛЕВА СТРАНА У КО БИНОВАЦ, ГРАД СМЕДЕРЕВО

ПРЕДМЕТНА ЛОКАЦИЈА

ПРЕГЛЕДНА КАРТА-ШИРА ЛОКАЦИЈА

EN ISO 9001:2015
EN ISO 14001:2015
ISO/IEC 27001:2014
EN ISO 50001:2018
EN ISO 45001:2018
EN ISO 37001:2017
EN ISO 22301:2020

ДРУШТВО ЗА ПРОЈЕКТОВАЊЕ И ИНЖЕЊЕРИНГ
ŠIDPROJEKT Д.О.О.

КНЕЗА МИЛОША 2, 22240 ШИД, СРБИЈА; Тел:022/712-004, 712-044; Факс: 716-020; E-mail: office@sidprojekt.rs; www.sidprojekt.rs

ДИРЕКТОР	Сања Спасојевић, дипл.инж.арх. бр. лиц. 200 1041 08		ИНВЕСТИТОР: "ПУТЕВИ СРБИЈЕ" д.о.о. Булевар краља Александра 282, Београд
ОДГОВОРНИ УРБАНИСТА	Сузана Цвитковац, дипл.инж.арх. бр. лиц. 221А 237 21		ОБЈЕКАТ И МЕСТО ГРАДЊЕ: УРБАНИСТИЧКИ ПРОЈЕКАТ ЗА УТВРЂИВАЊЕ ЈАВНОГ ИНТЕРЕСА, ЗА УРБАНИСТИЧКО-АРХИТЕКТОНСКУ РАЗРАДУ ЛОКАЦИЈЕ ЗА ИЗГРАДЊУ ПУНКТА ЗА КОНТРОЛУ И МЕРЕЊЕ МАСЕ ТЕРЕТНИХ ВОЗИЛА НА ДРЖАВНОМ ПУТУ IA РЕДА А1, ДЕОНИЦА: ПЕТЉА КОЛАРИ - ПЕТЉА ВОДАЊ КМ 252+325, ЛЕВА СТРАНА У КО БИНОВАЦ, ГРАД СМЕДЕРЕВО
ОДГОВОРНИ ПРОЈЕКТАНТ			
ОДГОВОРНИ ПРОЈЕКТАНТ			
САРАДНИК	Татјана Мишков, инж.грађ.		ОЗНАКА И НАЗИВ ДЕЛА ПРОЈЕКТА: УРБАНИСТИЧКИ ПРОЈЕКАТ
САРАДНИК	Славица Парезановић, грађ.техн.		НАЗИВ ЦРТЕЖА: ПРЕГЛЕДНА КАРТА-ШИРА ЛОКАЦИЈА; ВРСТА ТЕХНИЧКЕ ДОКУМЕНТАЦИЈЕ:
ДАТУМ: Септембар 2026.	БРОЈ ПРОЈЕКТА: 139/25	РАЗМЕРА:	БРОЈ ЦРТЕЖА: 0

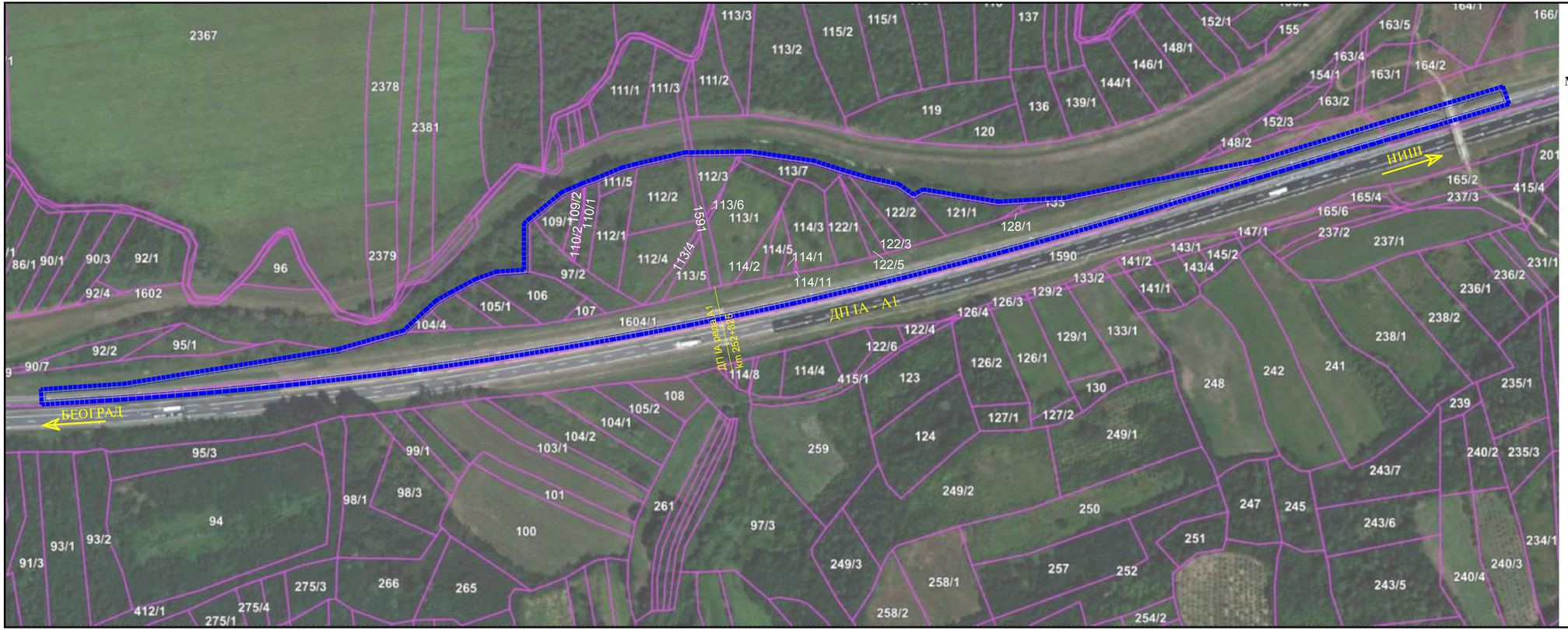

УРБАНИСТИЧКИ ПРОЈЕКАТ

ЗА УТВРЂИВАЊЕ ЈАВНОГ ИНТЕРЕСА, ЗА УРБАНИСТИЧКО-АРХИТЕКТОНСКУ РАЗРАДУ ЛОКАЦИЈЕ ЗА ИЗГРАДЊУ ПУНКТА ЗА КОНТРОЛУ И МЕРЕЊЕ МАСЕ ТЕРЕТНИХ ВОЗИЛА НА ДРЖАВНОМ ПУТУ IA РЕДА A1, ДЕОНИЦА: ПЕТЉА КОЛАРИ - ПЕТЉА ВОДАЊ КМ 252+325, ЛЕВА СТРАНА У КО БИНОВАЦ, ГРАД СМЕДЕРЕВО

ГРАНИЦА ОБУХВАТА УРБАНИСТИЧКОГ ПРОЈЕКТА

ПРЕГЛЕДНА КАРТА- УЖА ЛОКАЦИЈА

ДРУШТВО ЗА ПРОЈЕКТОВАЊЕ И ИНЖЕЊЕРИНГ SIDPROJEKT Д.О.О.
КНЕЗА МИЛОША 2, 22240 ШИД, СРБИЈА; Тел:022/712-004, 712-044; Факс: 716-020; E-mail: office@sidprojekt.rs; www.sidprojekt.rs

ДИРЕКТОР: Сања Спасојевић, дипл.инж.арх., бр. лиц. 200 1041 08
ОДГОВОРНИ УРБАНИСТА: Сузана Цвијетковић, дипл.инж.арх. бр. лиц. 223А 237 21
ОДГОВОРНИ ПРОЈЕКТАНТ:
ОДГОВОРНИ ПРОЈЕКТАНТ:
САРАДНИК: Татјана Мишков, инж.геод.
САРАДНИК: Славица Парезановић, геод.техн.
ДАТУМ: Септембар 2026.

ИНВЕСТИТОР: "ПУТЕВИ СРБИЈЕ" а.д.о. Булевар краља Александра 282, Београд

ОБЈЕКАТ И МЕСТО ГРАДЊЕ: УРБАНИСТИЧКИ ПРОЈЕКАТ ЗА УТВРЂИВАЊЕ ЈАВНОГ ИНТЕРЕСА, ЗА УРБАНИСТИЧКО-АРХИТЕКТОНСКУ РАЗРАДУ ЛОКАЦИЈЕ ЗА ИЗГРАДЊУ ПУНКТА ЗА КОНТРОЛУ И МЕРЕЊЕ МАСЕ ТЕРЕТНИХ ВОЗИЛА НА ДРЖАВНОМ ПУТУ IA РЕДА A1, ДЕОНИЦА: ПЕТЉА КОЛАРИ - ПЕТЉА ВОДАЊ КМ 252+325, ЛЕВА СТРАНА У КО БИНОВАЦ, ГРАД СМЕДЕРЕВО

ОЗНАКА И НАЗИВ ДЕЛА ПРОЈЕКТА: УРБАНИСТИЧКИ ПРОЈЕКАТ

НАЗИВ ЦРТЕЖА: ПРЕГЛЕДНА КАРТА-УЖА ЛОКАЦИЈА

ВРСТА ТЕХНИЧКЕ ДОКУМЕНТАЦИЈЕ:

БРОЈ ЦРТЕЖА: 00

БРОЈ ПРОЈЕКТА: 139/25

РАЗМЕРА:

КООРДИНАТЕ ТАЧАКА ОБУХВАТА

ОЗНАКА	Y	X
1	7487356.25	4937682.58
2	7487392.42	4937684.77
3	7487398.41	4937685.14
4	7487404.40	4937685.53
5	7487410.39	4937685.92
6	7487416.37	4937686.33
7	7487422.36	4937686.74
8	7487428.34	4937687.17
9	7487434.33	4937687.61
10	7487440.31	4937688.05
11	7487446.29	4937688.51
12	7487452.27	4937688.98
13	7487458.26	4937689.46
14	7487464.24	4937689.94
15	7487470.21	4937690.44
16	7487476.19	4937690.95
17	7487482.17	4937691.47
18	7487488.15	4937692.00
19	7487494.12	4937692.54
20	7487500.10	4937693.09
21	7487506.07	4937693.65
22	7487512.04	4937694.22
23	7487518.02	4937694.80
24	7487523.99	4937695.39
25	7487529.96	4937695.99
26	7487535.93	4937696.61
27	7487541.89	4937697.23
28	7487547.86	4937697.86
29	7487552.33	4937698.34
30	7487588.70	4937702.47
31	7487618.73	4937706.02
32	7487638.43	4937708.59
33	7487658.12	4937711.28
34	7487677.79	4937714.07
35	7487697.45	4937716.98
36	7487723.98	4937721.09
37	7487750.47	4937725.41
38	7487769.87	4937728.70
39	7487789.25	4937732.10
40	7487810.33	4937735.93
41	7487831.39	4937739.89
42	7487848.81	4937743.27
43	7487866.21	4937746.73
44	7487888.56	4937751.32
45	7487910.87	4937756.05
46	7487927.54	4937759.68
47	7487944.19	4937763.40
48	7487978.80	4937771.40
49	7487996.07	4937775.53
50	7488013.33	4937779.75
51	7488035.65	4937785.35
52	7488057.93	4937791.10
53	7488089.95	4937799.64
54	7488105.93	4937804.02
55	7488123.67	4937809.00
56	7488169.97	4937822.16
57	7488193.99	4937829.07
58	7488266.77	4937850.84
59	7488272.52	4937852.55
60	7488278.27	4937854.26
61	7488284.02	4937855.97
62	7488289.77	4937857.67
63	7488295.53	4937859.38
64	7488301.28	4937861.09
65	7488307.03	4937862.80
66	7488312.78	4937864.51
67	7488318.53	4937866.22
68	7488324.28	4937867.92
69	7488330.04	4937869.63
70	7488335.79	4937871.34
71	7488341.54	4937873.05
72	7488347.29	4937874.76
73	7488353.04	4937876.47
74	7488358.79	4937878.17
75	7488364.55	4937879.88
76	7488370.30	4937881.59
77	7488376.05	4937883.30
78	7488381.80	4937885.01
79	7488387.55	4937886.72
80	7488393.30	4937888.42
81	7488399.06	4937890.13
82	7488404.81	4937891.84
83	7488410.56	4937893.55
84	7488417.79	4937895.54
85	7488471.94	4937911.62
86	7488469.33	4937919.28
87	7488379.42	4937892.41
88	7488283.77	4937863.38
89	7488186.38	4937844.22
90	7488136.51	4937834.35
91	7488122.91	4937833.54
92	7488107.30	4937832.61
93	7488085.67	4937831.31
94	7488033.66	4937839.53
95	7488020.41	4937836.60
96	7488009.00	4937844.58
97	7487983.10	4937849.89
98	7487970.17	4937853.99
99	7487965.33	4937855.52
100	7487942.78	4937862.68
101	7487893.63	4937869.89
102	7487885.70	4937869.63
103	7487850.64	4937868.47
104	7487845.53	4937868.30
105	7487845.11	4937868.29
106	7487812.67	4937860.66
107	7487807.75	4937859.51
108	7487799.38	4937857.54
109	7487777.55	4937848.59
110	7487767.98	4937844.67
111	7487765.32	4937843.57
112	7487758.05	4937840.60
113	7487752.56	4937838.35
114	7487727.69	4937818.84
115	7487724.29	4937816.17
116	7487725.95	4937779.44
117	7487703.76	4937778.77
118	7487687.01	4937773.11
119	7487667.35	4937763.25
120	7487656.34	4937756.38
121	7487648.91	4937749.43
122	7487630.18	4937732.91
123	7487629.58	4937732.87
124	7487581.18	4937718.84
125	7487416.79	4937692.35
126	7487355.96	4937688.27

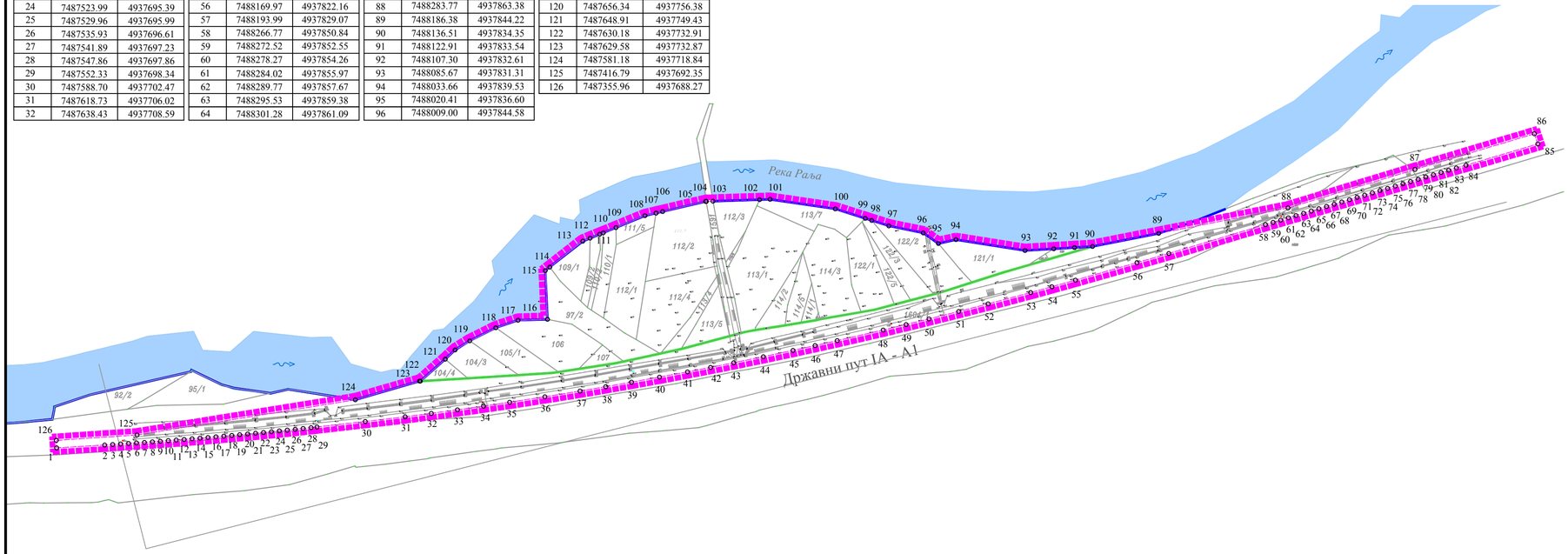

УРБАНИСТИЧКИ ПРОЈЕКАТ
ЗА УТВРЂИВАЊЕ ЈАВНОГ ИНТЕРЕСА, СА УРБАНИСТИЧКО-АРХИТЕКТОНСКОМ РАЗРАДОМ ЛОКАЦИЈЕ ЗА ИЗГРАДЊУ ПУНКТА ЗА КОНТРОЛУ И МЕРЕЊЕ МАСЕ ТЕРЕТНИХ ВОЗИЛА НА ДРЖАВНОМ ПУТУ IA РЕДА A1, ДЕОНИЦА: ПЕТЉА КОЛАРИ - ПЕТЉА ВОДАЊ КМ 252+325, ЛЕВА СТРАНА У КО БИНОВАЦ, ГРАД СМЕДЕРЕВО

С

ЛЕГЕНДА

- ГРАНИЦА ОБУХВАТА УРБАНИСТИЧКОГ ПРОЈЕКТА
- ГРАНИЦА КАТАСТАРСКЕ ПАРЦЕЛЕ
- 122/1 БРОЈ КАТАСТАРСКЕ ПАРЦЕЛЕ
- РЕГУЛАЦИОНА ЛИНИЈА ВОДНОГ ЗЕМЉИШТА
- РЕГУЛАЦИОНА ЛИНИЈА
- 1-126 КООРДИНАТЕ ТАЧАКА ОБУХВАТА УРБАНИСТИЧКОГ ПРОЈЕКТА
- ВОДНО ЗЕМЉИШТЕ

КАТАСТАРСКО-ТОПОГРАФСКИ ПЛАН СА ГРАНИЦОМ ОБУХВАТА УРБАНИСТИЧКОГ ПРОЈЕКТА
Р 1:2500

EN ISO 9001:2015, EN ISO 14001:2015, ISO/IEC 27001:2014, EN ISO 50001:2018, EN ISO 45001:2018, EN ISO 37001:2017, EN ISO 22301:2020

ДРУШТВО ЗА ПРОЈЕКТОВАЊЕ И ИНЖЕЊЕРИНГ ŠIDPROJEKT Д.О.О.

КНЕЗА МИЛОША 2, 22240 ШИД, СРБИЈА; Тел:022/712-004, 712-044; Факс: 716-020; E-mail: office@sidprojekt.rs; www.sidprojekt.rs

ДИРЕКТОР	Сања Спасојевић, дипл.инж.арх. бр. лиц. 200 1041 08	
ОДГОВОРНИ УРБАНИСТА	Сузана Цвитковац, дипл.инж.арх. бр. лиц. 221А 237 21	
ОДГОВОРНИ ПРОЈЕКТАНТ		
ОДГОВОРНИ ПРОЈЕКТАНТ		
САРАДНИК	Татјана Мишков, инж.груђ.	
САРАДНИК	Славица Парезановић, груђ.техн.	
ДАТУМ: Септембар 2026.	БРОЈ ПРОЈЕКТА: 139/25	РАЗМЕРА: 1:2500

ИНВЕСТИТОР: "ПУТЕВИ СРБИЈЕ" д.о.о. Булевар краља Александра 282, Београд

ОБЈЕКАТ И МЕСТО ГРАЂЕЊЕ:
УРБАНИСТИЧКИ ПРОЈЕКАТ ЗА УТВРЂИВАЊЕ ЈАВНОГ ИНТЕРЕСА, СА УРБАНИСТИЧКО-АРХИТЕКТОНСКОМ РАЗРАДОМ ЛОКАЦИЈЕ ЗА ИЗГРАДЊУ ПУНКТА ЗА КОНТРОЛУ И МЕРЕЊЕ МАСЕ ТЕРЕТНИХ ВОЗИЛА НА ДРЖАВНОМ ПУТУ IA РЕДА A1, ДЕОНИЦА: ПЕТЉА КОЛАРИ - ПЕТЉА ВОДАЊ КМ 252+325, ЛЕВА СТРАНА У КО БИНОВАЦ, ГРАД СМЕДЕРЕВО

ОЗНАКА И НАЗИВ ДЕЛА ПРОЈЕКТА:
УРБАНИСТИЧКИ ПРОЈЕКАТ

НАЗИВ ЦРТЕЖА:
КАТАСТАРСКО-ТОПОГРАФСКИ ПЛАН СА ГРАНИЦОМ ОБУХВАТА УРБАНИСТИЧКОГ ПРОЈЕКТА

ВРСТА ТЕХНИЧКЕ ДОКУМЕНТАЦИЈЕ:

БРОЈ ЦРТЕЖА: 1

КООРДИНАТЕ ТАЧАКА ОБУХВАТА

ОЗНАКА	Y	X	ОЗНАКА	Y	X	ОЗНАКА	Y	X	ОЗНАКА	Y	X
1	7487356.25	4937682.58	33	7487658.12	4937711.28	65	7488307.03	4937862.80	97	7487983.10	4937849.89
2	7487392.42	4937684.77	34	7487677.79	4937714.07	66	7488312.78	4937864.51	98	7487970.17	4937853.99
3	7487398.41	4937685.14	35	7487697.45	4937716.98	67	7488318.53	4937866.22	99	7487965.33	4937855.52
4	7487404.40	4937685.53	36	7487723.98	4937721.09	68	7488324.28	4937867.92	100	7487942.78	4937862.68
5	7487410.39	4937685.92	37	7487750.47	4937725.41	69	7488330.04	4937869.63	101	7487893.63	4937869.89
6	7487416.37	4937686.33	38	7487769.87	4937728.70	70	7488335.79	4937871.34	102	7487885.70	4937869.63
7	7487422.36	4937686.74	39	7487789.25	4937732.10	71	7488341.54	4937873.05	103	7487850.64	4937868.47
8	7487428.34	4937687.17	40	7487810.33	4937735.93	72	7488347.29	4937874.76	104	7487845.53	4937868.30
9	7487434.33	4937687.61	41	7487831.39	4937739.89	73	7488353.04	4937876.47	105	7487845.11	4937868.29
10	7487440.31	4937688.05	42	7487848.81	4937743.27	74	7488358.79	4937878.17	106	7487812.67	4937860.66
11	7487446.29	4937688.51	43	7487866.21	4937746.73	75	7488364.55	4937879.88	107	7487807.75	4937859.51
12	7487452.27	4937688.98	44	7487888.56	4937751.32	76	7488370.30	4937881.59	108	7487799.38	4937857.54
13	7487458.26	4937689.46	45	7487910.87	4937756.05	77	7488376.05	4937883.30	109	7487777.55	4937848.59
14	7487464.24	4937689.94	46	7487927.54	4937759.68	78	7488381.80	4937885.01	110	7487767.98	4937844.67
15	7487470.21	4937690.44	47	7487944.19	4937763.40	79	7488387.55	4937886.72	111	7487765.32	4937843.57
16	7487476.19	4937690.95	48	7487978.80	4937771.40	80	7488393.30	4937888.42	112	7487758.05	4937840.60
17	7487482.17	4937691.47	49	7487996.07	4937775.53	81	7488399.06	4937890.13	113	7487752.56	4937838.35
18	7487488.15	4937692.00	50	7488013.33	4937779.75	82	7488404.81	4937891.84	114	7487727.69	4937818.84
19	7487494.12	4937692.54	51	7488035.65	4937785.35	83	7488410.56	4937893.55	115	7487724.29	4937816.17
20	7487500.10	4937693.09	52	7488057.93	4937791.10	84	7488417.79	4937895.54	116	7487725.95	4937779.44
21	7487506.07	4937693.65	53	7488089.95	4937799.64	85	7488471.94	4937911.62	117	7487703.76	4937778.77
22	7487512.04	4937694.22	54	7488105.93	4937804.02	86	7488469.33	4937919.28	118	7487687.01	4937773.11
23	7487518.02	4937694.80	55	7488123.67	4937809.00	87	7488379.42	4937892.41	119	7487667.35	4937763.25
24	7487523.99	4937695.39	56	7488169.97	4937822.16	88	7488283.77	4937863.38	120	7487656.34	4937756.38
25	7487529.96	4937695.99	57	7488193.99	4937829.07	89	7488186.38	4937844.22	121	7487648.91	4937749.43
26	7487535.93	4937696.61	58	7488266.77	4937850.84	90	7488136.51	4937834.35	122	7487630.18	4937732.91
27	7487541.89	4937697.23	59	7488272.52	4937852.55	91	7488122.91	4937833.54	123	7487629.58	4937732.87
28	7487547.86	4937697.86	60	7488278.27	4937854.26	92	7488107.30	4937832.61	124	7487581.18	4937718.84
29	7487552.33	4937698.34	61	7488284.02	4937855.97	93	7488085.67	4937831.31	125	7487416.79	4937692.35
30	7487588.70	4937702.47	62	7488289.77	4937857.67	94	7488033.66	4937839.53	126	7487355.96	4937688.27
31	7487618.73	4937706.02	63	7488295.53	4937859.38	95	7488020.41	4937836.60			
32	7487638.43	4937708.59	64	7488301.28	4937861.09	96	7488009.00	4937844.58			

КОЛОВОЗ ДП IA РЕДА БРОЈ А1
УЛИВНО/ИЗЛИВНА ТРАКА
САОБРАЋАЈНЕ ПОВРШИНЕ У ОКВИРУ КОМПЛЕКСА
ПАРКИНГ
ТРОТОАР
ПЛАТО ЗА МБТС И ДЕА
ЗЕЛЕНИЛО
НОВОПРОЈЕКТОВАНИ КАНАЛ
БЕТОНСКА КОРУБА
АТМОСФЕРСКИ ОТВОРЕНИ КАНАЛ
ДРЖАВНИ ПУТ IA РЕДА А1
ВОДНО ЗЕМЉИШТЕ
P1 ПАРКИНГ ЗА ТЕРЕТНА ВОЗИЛА
P2 ПАРКИНГ ЗА ПУТНИЧКА ВОЗИЛА
P3 ПАРКИНГ МЕСТО ЗА ПОЛИЦИЈСКО ВОЗИЛО
ПОРТАЛИ ЗА САОБРАЋАЈНУ СИГНАЛИЗАЦИЈУ
ПОРТАЛ
КРИВЕ ТРАГОВА МЕРОДАВНОГ ВОЗИЛА
КОНТЕЈНЕР ЗА ОТПАД
УЛАЗ У КОНТРОЛНИ ОБЈЕКАТ
108.14 ВИСИНСКА КОТА
107.78 КОТА ПОСТОЈЕЋЕГ ТЕРЕНА

УРБАНИСТИЧКИ ПРОЈЕКАТ

ЗА УТВРЂИВАЊЕ ЈАВНОГ ИНТЕРЕСА, СА УРБАНИСТИЧКО-АРХИТЕКТОНСКОМ РАЗРАДОМ ЛОКАЦИЈЕ ЗА ИЗГРАДЊУ ПУНКТА ЗА КОНТРОЛУ И МЕРЕЊЕ МАСЕ ТЕРЕТНИХ ВОЗИЛА НА ДРЖАВНОМ ПУТУ IA РЕДА А1, ДЕОНИЦА: ПЕТЉА КОЛАРИ - ПЕТЉА ВОДАЊ КМ 252+325, ЛЕВА СТРАНА У КО БИНОВАЦ, ГРАД СМЕДЕРЕВО

ЛЕГЕНДА:

ГРАНИЦА ОБУХВАТА УРБАНИСТИЧКОГ ПРОЈЕКТА
ГРАНИЦА ПАРЦЕЛЕ
121/1 БРОЈ ПАРЦЕЛЕ
РЕГУЛАЦИОНА ЛИНИЈА ВОДНОГ ЗЕМЉИШТА
РЕГУЛАЦИОНА ЛИНИЈА
ГРАЂЕВИНСКА ЛИНИЈА
ЗАШТИТНИ ПОЈАС ПУТА
ОГРАДА КОМПЛЕКСА

ОБЈЕКТИ:

1.1 КОНТРОЛНИ ОБЈЕКАТ
1.2 НАДСТРЕШНИЦА
1.3 КОЛСКА ВАГА
② МБ ТРАФО СТАНИЦА
③ БУНАР
④ РЕЗЕРВОАР ЗА ПРОТИВПОЖАРНУ ВОДУ
⑤ ШАХТА СА ПОСТРОЈЕЊЕМ ЗА ПОВЕЋАЊЕ ПРИТИСКА
⑥ РЕЗЕРВОАР ЗА ОТПАДНУ ВОДУ (САБИРНА ВОДОНЕПРОПУСНА СЕПТИЧКА ЈАМА)
⑦ СЕПАРАТОР ЗА ЗАУЉЕНУ АТМОСФЕРСКУ ВОДУ
⑧ ДЕА

С

РЕГУЛАЦИОНО-НИВЕЛАЦИОНО РЕШЕЊЕ ЛОКАЦИЈЕ
Р 1:1000

EN ISO 9001:2015
EN ISO 14001:2015
ISO/IEC 27001:2014
EN ISO 50001:2018
EN ISO 45001:2018
EN ISO 37001:2017
EN ISO 22301:2020

ДРУШТВО ЗА ПРОЈЕКТОВАЊЕ И ИНЖЕЊЕРИНГ ŠIDPROJEKT Д.О.О.
КНЕЗА МИЛОША 2, 22240 ШИД, СРБИЈА; Тел:022/712-004, 712-044; Факс: 716-020; E-mail: office@sidprojekt.rs; www.sidprojekt.rs

ДИРЕКТОР	Сања Спасојевић, дипл.инж.арх. бр. лиц. 200 1041 08	
ОДГОВОРНИ УРБАНИСТА	Сузана Цвитковац, дипл.инж.арх. бр. лиц. 221А 237 21	
ОДГОВОРНИ ПРОЈЕКТАНТ		
ОДГОВОРНИ ПРОЈЕКТАНТ		
САРАДНИК	Татјана Мишков, инж.грађ.	
САРАДНИК	Славица Парезановић, грађ.техн.	
ДАТУМ: Септембар 2026.	БРОЈ ПРОЈЕКТА: 139/25	РАЗМЕРА: 1:1000

ИНВЕСТИТОР: "ПУТЕВИ СРБИЈЕ" д.о.о. Булевар краља Александра 282, Београд

ОБЈЕКАТ И МЕСТО ГРАДЊЕ:
УРБАНИСТИЧКИ ПРОЈЕКАТ ЗА УТВРЂИВАЊЕ ЈАВНОГ ИНТЕРЕСА, СА УРБАНИСТИЧКО-АРХИТЕКТОНСКОМ РАЗРАДОМ ЛОКАЦИЈЕ ЗА ИЗГРАДЊУ ПУНКТА ЗА КОНТРОЛУ И МЕРЕЊЕ МАСЕ ТЕРЕТНИХ ВОЗИЛА НА ДРЖАВНОМ ПУТУ IA РЕДА А1, ДЕОНИЦА: ПЕТЉА КОЛАРИ - ПЕТЉА ВОДАЊ КМ 252+325, ЛЕВА СТРАНА У КО БИНОВАЦ, ГРАД СМЕДЕРЕВО

ОЗНАКА И НАЗИВ ДЕЛА ПРОЈЕКТА:
УРБАНИСТИЧКИ ПРОЈЕКАТ

НАЗИВ ЦРТЕЖА:
РЕГУЛАЦИОНО-НИВЕЛАЦИОНО РЕШЕЊЕ ЛОКАЦИЈЕ

ВРСТА ТЕХНИЧКЕ ДОКУМЕНТАЦИЈЕ:

БРОЈ ЦРТЕЖА: 2.1

НОРМАЛНИ ПОПРЕЧНИ ПРОФИЛ
ИЗЛИВ (са ауто-пута)_ЛЕВО
на проширењу заустављних трака
ПРЕСЕК 1-1

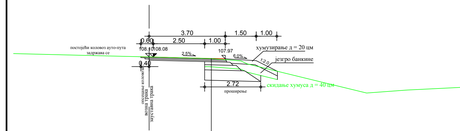

на делу постојеће заустављне траке
предвиђено је стругање постојећег
коловоза од 8-12 цм
и прескачење асфалтним слојевима

- Хабајући слој од Асфалт бетона АБ 11с (АС11 Surface)
са Полимер модификованим битуменом PmB 45/80-65.....4 цм
- Битуменизирани носећи слој БНС 22сА (АС22 Base)
са Полимер модификованим битуменом PmB 45/80-65.....6 цм
- Битуменизирани носећи слој БНС 22сА (АС22 Base)
са путним битуменом БИТ 50/70.....6 цм
- Дробљени камени агрегат 0/31,5 мм.....15 цм
- Дробљени камени агрегат 0/63 мм.....25 цм
- Постељица - песковито - шљунковити материјал.....мин. 50 цм

УКУПНО: 56 цм+насип

ЗАУСТАВНА ТРАКА АУТОПУТА-ЗАДРЖАВА СЕ



- Хабајући слој од Асфалт бетона АБ 11с (АС11 Surface)
са Полимер модификованим битуменом PmB 45/80-65.....4 цм
- Битуменизирани носећи слој БНС 22сА (АС22 Base)
са Полимер модификованим битуменом PmB 45/80-65.....6 цм
- Битуменизирани носећи слој БНС 22сА (АС22 Base)
са путним битуменом БИТ 50/70.....6 цм
- Дробљени камени агрегат 0/31,5 мм.....15 цм
- Дробљени камени агрегат 0/63 мм.....25 цм
- Постељица - песковито - шљунковити материјал.....мин. 50 цм

УКУПНО: 56 цм+насип

НОРМАЛНИ ПОПРЕЧНИ ПРОФИЛ
Пункт за контролу и мерење масе теретних возила на државном путу IA реда A1, деоница: петља Колари-петља Водањ на km 252+350, лева страна у КО Биновац, Град Смедерево
ПРЕСЕК 2-2

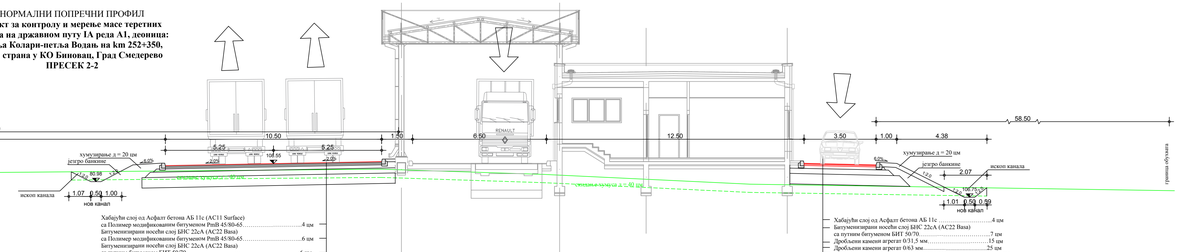

- Хабајући слој од Асфалт бетона АБ 11с (АС11 Surface)
са Полимер модификованим битуменом PmB 45/80-65.....4 цм
- Битуменизирани носећи слој БНС 22сА (АС22 Base)
са Полимер модификованим битуменом PmB 45/80-65.....6 цм
- Битуменизирани носећи слој БНС 22сА (АС22 Base)
са путним битуменом БИТ 50/70.....6 цм
- Дробљени камени агрегат 0/31,5 мм.....15 цм
- Дробљени камени агрегат 0/63 мм.....25 цм
- Постељица - песковито - шљунковити материјал.....мин. 50 цм

УКУПНО: 56 цм+насип

НОРМАЛНИ ПОПРЕЧНИ ПРОФИЛ
Пункт за контролу и мерење масе теретних возила на државном путу IA реда A1, деоница: петља Колари-петља Водањ на km 252+350, лева страна у КО Биновац, Град Смедерево
ПРЕСЕК 3-3

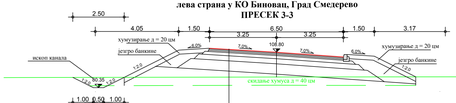

- Хабајући слој од Асфалт бетона АБ 11с (АС11 Surface)
са Полимер модификованим битуменом PmB 45/80-65.....4 цм
- Битуменизирани носећи слој БНС 22сА (АС22 Base)
са Полимер модификованим битуменом PmB 45/80-65.....6 цм
- Битуменизирани носећи слој БНС 22сА (АС22 Base)
са путним битуменом БИТ 50/70.....6 цм
- Дробљени камени агрегат 0/31,5 мм.....15 цм
- Дробљени камени агрегат 0/63 мм.....25 цм
- Постељица - песковито - шљунковити материјал.....мин. 50 цм

УКУПНО: 56 цм+насип

НОРМАЛНИ ПОПРЕЧНИ ПРОФИЛ
Пункт за контролу и мерење масе теретних возила на државном путу IA реда A1, деоница: петља Колари-петља Водањ на km 252+350, лева страна у КО Биновац, Град Смедерево
ПРЕСЕК 4-4



- Хабајући слој од Асфалт бетона АБ 11с (АС11 Surface)
са Полимер модификованим битуменом PmB 45/80-65.....4 цм
- Битуменизирани носећи слој БНС 22сА (АС22 Base)
са Полимер модификованим битуменом PmB 45/80-65.....6 цм
- Битуменизирани носећи слој БНС 22сА (АС22 Base)
са путним битуменом БИТ 50/70.....6 цм
- Дробљени камени агрегат 0/31,5 мм.....15 цм
- Дробљени камени агрегат 0/63 мм.....25 цм
- Постељица - песковито - шљунковити материјал.....мин. 50 цм

УКУПНО: 56 цм+насип

НОРМАЛНИ ПОПРЕЧНИ ПРОФИЛ
УЛИВ (на ауто-пут)_ДЕСНО
на проширењу заустављних трака
ПРЕСЕК 5-5



на делу постојеће заустављне траке
предвиђено је стругање постојећег
коловоза од 8-12 цм
и прескачење асфалтним слојевима

- Хабајући слој од Асфалт бетона АБ 11с (АС11 Surface)
са Полимер модификованим битуменом PmB 45/80-65.....4 цм
- Битуменизирани носећи слој БНС 22сА (АС22 Base)
са путним битуменом БИТ 50/70.....6 цм
- Битуменизирани носећи слој БНС 22сА (АС22 Base)
са Полимер модификованим битуменом PmB 45/80-65.....6 цм
- Битуменизирани носећи слој БНС 22сА (АС22 Base)
са путним битуменом БИТ 50/70.....6 цм
- Дробљени камени агрегат 0/31,5 мм.....15 цм
- Дробљени камени агрегат 0/63 мм.....25 цм
- Постељица - песковито - шљунковити материјал.....мин. 50 цм

УКУПНО: 56 цм+насип

УРБАНИСТИЧКИ ПРОЈЕКАТ
ЗА УТВРЂИВАЊЕ ЈАВНОГ ИНТЕРЕСА, СА УРБАНИСТИЧКО-АРХИТЕКТОНСКОМ РАЗРАДОМ ЛОКАЦИЈЕ ЗА ИЗГРАДЊУ ПУНКТА ЗА КОНТРОЛУ И МЕРЕЊЕ МАСЕ ТЕРЕТНИХ ВОЗИЛА НА ДРЖАВНОМ ПУТУ IA РЕДА A1, ДЕОНИЦА: ПЕТЉА КОЛАРИ - ПЕТЉА ВОЂАЊ КМ 252+325, ЛЕВА СТРАНА У КО БИНОВАЦ, ГРАД СМЕДЕРЕВО

КАРАКТЕРИСТИЧНИ ПОПРЕЧНИ ПРОФИЛИ — Р 1:100

ДРУШТВО ЗА ПРОЈЕКТОВАЊЕ И ИНЖЕЊЕРИНГ
ЗДРОЈЕКТ д.о.о.
КНЕЗА МИЛОША 2, 22240 ШИД, СРБИЈА; Тел:022/712-004, 712-044; Факс: 716-020; E-mail: office@sdrojekt.rs; www.sidprojekt.rs

ДИРЕКТОР	Слава Спасојевић, дипл.инж.арх. бр. инж. 200 3041 08	ИНВЕСТИТОР	"ПУТЕВИ СРБИЈЕ" д.о.о. Булевар краља Александра 282, Београд
ОДГОВОРНИ УРБАНИСТА	Сузана Цветковић, дипл.инж.арх. бр. инж. 221 A 227 31	ОБЈЕКАТ И МЕСТО ГРАДЊЕ:	УРБАНИСТИЧКИ ПРОЈЕКАТ ЗА УТВРЂИВАЊЕ ЈАВНОГ ИНТЕРЕСА, СА УРБАНИСТИЧКО-АРХИТЕКТОНСКОМ РАЗРАДОМ ЛОКАЦИЈЕ ЗА ИЗГРАДЊУ ПУНКТА ЗА КОНТРОЛУ И МЕРЕЊЕ МАСЕ ТЕРЕТНИХ ВОЗИЛА НА ДРЖАВНОМ ПУТУ IA РЕДА A1, ДЕОНИЦА: ПЕТЉА КОЛАРИ - ПЕТЉА ВОЂАЊ КМ 252+325, ЛЕВА СТРАНА У КО БИНОВАЦ, ГРАД СМЕДЕРЕВО
ОДГОВОРНИ ПРОЈЕКТАНТ			
ОДГОВОРНИ ПРОЈЕКТАНТ			
САРАДНИК	Татјана Миленов, инж.грађ.	ОЗНАКА И НАЗИВ ДЕЛА ПРОЈЕКТА:	УРБАНИСТИЧКИ ПРОЈЕКАТ
САРАДНИК	Славица Пајсановић, грађ.техн.	НАЗИВ ЦРТЕЖА:	КАРАКТЕРИСТИЧНИ ПОПРЕЧНИ ПРОФИЛИ
ДАТУМ	БРОЈ ПРОЈЕКТА: 159/25	РАЗМЕРА: 1:100	ВРСТА ТЕХНИЧКОГ ДОКУМЕНТА: ПРОЈЕКАТ
Септембар 2025.			БРОЈ ЦРТЕЖА: 2.2

КООРДИНАТЕ ТАЧАКА ОБУХВАТА

ОЗНАКА	Y	X	ОЗНАКА	Y	X	ОЗНАКА	Y	X	ОЗНАКА	Y	X
1	7487356.25	4937682.58	33	7487658.12	4937711.28	65	7488307.03	4937862.80	97	7487983.10	4937849.89
2	7487392.42	4937684.77	34	7487677.79	4937714.07	66	7488312.78	4937864.51	98	7487970.17	4937853.99
3	7487398.41	4937685.14	35	7487697.45	4937716.98	67	7488318.53	4937866.22	99	7487965.33	4937855.52
4	7487404.40	4937685.53	36	7487723.98	4937721.09	68	7488324.28	4937867.92	100	7487942.78	4937862.68
5	7487410.39	4937685.92	37	7487750.47	4937725.41	69	7488330.04	4937869.63	101	7487893.63	4937869.89
6	7487416.37	4937686.33	38	7487769.87	4937728.70	70	7488335.79	4937871.34	102	7487885.70	4937869.63
7	7487422.36	4937686.74	39	7487789.25	4937732.10	71	7488341.54	4937873.05	103	7487850.64	4937868.47
8	7487428.34	4937687.17	40	7487810.33	4937735.93	72	7488347.29	4937874.76	104	7487845.53	4937868.30
9	7487434.33	4937687.61	41	7487831.39	4937739.89	73	7488353.04	4937876.47	105	7487845.11	4937868.29
10	7487440.31	4937688.05	42	7487848.81	4937743.27	74	7488358.79	4937878.17	106	7487812.67	4937860.66
11	7487446.29	4937688.51	43	7487866.21	4937746.73	75	7488364.55	4937879.88	107	7487807.75	4937859.51
12	7487452.27	4937688.98	44	7487888.56	4937751.32	76	7488370.30	4937881.59	108	7487799.38	4937857.54
13	7487458.26	4937689.46	45	7487910.87	4937756.05	77	7488376.05	4937883.30	109	7487777.55	4937848.59
14	7487464.24	4937689.94	46	7487927.54	4937759.68	78	7488381.80	4937885.01	110	7487767.98	4937844.67
15	7487470.21	4937690.44	47	7487944.19	4937763.40	79	7488387.55	4937886.72	111	7487765.32	4937843.57
16	7487476.19	4937690.95	48	7487978.80	4937771.40	80	7488393.30	4937888.42	112	7487758.05	4937840.60
17	7487482.17	4937691.47	49	7487996.07	4937775.53	81	7488399.06	4937890.13	113	7487752.56	4937838.35
18	7487488.15	4937692.00	50	7488013.33	4937779.75	82	7488404.81	4937891.84	114	7487727.69	4937818.84
19	7487494.12	4937692.54	51	7488035.65	4937785.35	83	7488410.56	4937893.55	115	7487724.29	4937816.17
20	7487500.10	4937693.09	52	7488057.93	4937791.10	84	7488417.79	4937895.54	116	7487725.95	4937779.44
21	7487506.07	4937693.65	53	7488089.95	4937799.64	85	7488471.94	4937911.62	117	7487703.76	4937778.77
22	7487512.04	4937694.22	54	7488105.93	4937804.02	86	7488469.33	4937919.28	118	7487687.01	4937773.11
23	7487518.02	4937694.80	55	7488123.67	4937809.00	87	7488379.42	4937892.41	119	7487667.35	4937763.25
24	7487523.99	4937695.39	56	7488169.97	4937822.16	88	7488283.77	4937863.38	120	7487656.34	4937756.38
25	7487529.96	4937695.99	57	7488193.99	4937829.07	89	7488186.38	4937844.22	121	7487648.91	4937749.43
26	7487535.93	4937696.61	58	7488266.77	4937850.84	90	7488136.51	4937834.35	122	7487630.18	4937732.91
27	7487541.89	4937697.23	59	7488272.52	4937852.55	91	7488122.91	4937833.54	123	7487629.58	4937732.87
28	7487547.86	4937697.86	60	7488278.27	4937854.26	92	7488107.30	4937832.61	124	7487581.18	4937718.84
29	7487552.33	4937698.34	61	7488284.02	4937855.97	93	7488085.67	4937831.31	125	7487416.79	4937692.35
30	7487588.70	4937702.47	62	7488289.77	4937857.67	94	7488033.66	4937839.53	126	7487355.96	4937688.27
31	7487618.73	4937706.02	63	7488295.53	4937859.38	95	7488020.41	4937836.60			
32	7487638.43	4937708.59	64	7488301.28	4937861.09	96	7488009.00	4937844.58			

УРБАНИСТИЧКИ ПРОЈЕКАТ
ЗА УТВРЂИВАЊЕ ЈАВНОГ ИНТЕРЕСА, СА УРБАНИСТИЧКО-АРХИТЕКТОНСКОМ РАЗРАДОМ ЛОКАЦИЈЕ ЗА ИЗГРАДЊУ ПУНКТА ЗА КОНТРОЛУ И МЕРЕЊЕ МАСЕ ТЕРЕТНИХ ВОЗИЛА НА ДРЖАВНОМ ПУТУ IA РЕДА A1, ДЕОНИЦА: ПЕТЉА КОЛАРИ - ПЕТЉА ВОДАЊ КМ 252+325, ЛЕВА СТРАНА У КО БИНОВАЦ, ГРАД СМЕДЕРЕВО

ЛЕГЕНДА:

- ГРАНИЦА ОБУХВАТА УРБАНИСТИЧКОГ ПРОЈЕКТА
- ГРАНИЦА ПАРЦЕЛЕ
- 121/1 БРОЈ ПАРЦЕЛЕ
- РЕГУЛАЦИОНА ЛИНИЈА ВОДНОГ ЗЕМЉИШТА
- РЕГУЛАЦИОНА ЛИНИЈА
- ОГРАДА КОМПЛЕКСА
- НОВОПРОЈЕКТОВАНИ КАНАЛ
- БЕТОНСКА КОРУБА
- 1.1 КОНТРОЛНИ ОБЈЕКАТ
- 1.2 НАДСТРЕШНИЦЕ
- 1.3 КОЛСКА ВАГА
- ② ТРАФО СТАНИЦА
- ③ БУНАР
- ④ РЕЗЕРВОАР ЗА ПРОТИВПОЖАРНУ ВОДУ
- ⑤ ШАХТА СА ПОСТРОЈЕЊЕМ ЗА ПОВЕЋАЊЕ ПРИТИСКА
- ⑥ РЕЗЕРВОАР ЗА ОТПАДНУ ВОДУ (САБИРНА ВОДОНЕПРОПУСНА СЕПТИЧКА ЈАМА)
- ⑦ СЕПАРАТОР ЗА ЗАУЉЕНУ АТМОСФЕРСКУ ВОДУ
- ⑧ ДЕА

С

ПРИКАЗ САОБРАЋАЈНЕ И КОМУНАЛНЕ ИНФРАСТРУКТУРЕ СА ПРИКЉУЧЦИМА НА СПОЉНУ МРЕЖУ Р 1:1000

EN ISO 9001:2015
EN ISO 14001:2015
ISO/IEC 27001:2014
EN ISO 50001:2018
EN ISO 45001:2018
EN ISO 37001:2017
EN ISO 22301:2020

ДРУШТВО ЗА ПРОЈЕКТОВАЊЕ И ИНЖЕЊЕРИНГ ŠIDPROJEKT Д.О.О.

КНЕЗА МИЛОША 2, 22240 ШИД, СРБИЈА; Тел:022/712-004, 712-044; Факс: 716-020; E-mail: office@sidprojekt.rs; www.sidprojekt.rs

ДИРЕКТОР	Сања Спасојевић, дипл.инж.арх. бр. лиц. 200 1041 08	[signature]	ИНВЕСТИТОР: "ПУТЕВИ СРБИЈЕ" д.о.о. Булевар краља Александра 282, Београд
ОДГОВОРНИ УРБАНИСТА	Сузана Цвитковац, дипл.инж.арх. бр. лиц. 221А 237 21	[signature]	ОБЈЕКАТ И МЕСТО ГРАДЊЕ: УРБАНИСТИЧКИ ПРОЈЕКАТ ЗА УТВРЂИВАЊЕ ЈАВНОГ ИНТЕРЕСА, СА УРБАНИСТИЧКО-АРХИТЕКТОНСКОМ РАЗРАДОМ ЛОКАЦИЈЕ ЗА ИЗГРАДЊУ ПУНКТА ЗА КОНТРОЛУ И МЕРЕЊЕ МАСЕ ТЕРЕТНИХ ВОЗИЛА НА ДРЖАВНОМ ПУТУ IA РЕДА A1, ДЕОНИЦА: ПЕТЉА КОЛАРИ - ПЕТЉА ВОДАЊ КМ 252+325, ЛЕВА СТРАНА У КО БИНОВАЦ, ГРАД СМЕДЕРЕВО
ОДГОВОРНИ ПРОЈЕКТАНТ			
ОДГОВОРНИ ПРОЈЕКТАНТ			
САРАДНИК	Татјана Мишков, инж.грађ.	[signature]	ОЗНАКА И НАЗИВ ДЕЛА ПРОЈЕКТА: УРБАНИСТИЧКИ ПРОЈЕКАТ
САРАДНИК	Славица Парезановић, грађ.техн.	[signature]	НАЗИВ ЦРТЕЖА: ПРИКАЗ САОБРАЋАЈНЕ И КОМУНАЛНЕ ИНФРАСТРУКТУРЕ СА ПРИКЉУЧЦИМА НА СПОЉНУ МРЕЖУ
ДАТУМ: Септембар 2026.	БРОЈ ПРОЈЕКТА: 139/25	РАЗМЕРА: 1:1000	ВРСТА ТЕХНИЧКЕ ДОКУМЕНТАЦИЈЕ: — БРОЈ ЦРТЕЖА: 3

УРБАНИСТИЧКИ ПРОЈЕКАТ

ЗА УТВРЂИВАЊЕ ЈАВНОГ ИНТЕРЕСА, СА УРБАНИСТИЧКО-АРХИТЕКТОНСКИМ РАЗРАДОМ ЛОКАЦИЈЕ ЗА ИЗГРАДЊУ ПУНКТА ЗА КОНТРОЛУ И МЕРЕЊЕ МАСЕ ТЕРЕТНИХ ВОЗИЛА НА ДРЖАВНОМ ПУТУ ІА РЕДА А1, ДЕОНИЦА: ПЕТЉА КОЛАРИ - ПЕТЉА ВОДАЊ КМ 252+325, ЛЕВА СТРАНА У КО БИНОВАЦ, ГРАД СМЕДЕРЕВО

ПРЕДЛОГ ПАРЦЕЛАЦИЈЕ И ПРЕПАРЦЕЛАЦИЈЕ

Р 1:1000

КООРДИНАТЕ ТАЧАКА ОБУХВАТА

ОЗНАКА	Y	X
1	7487356.25	4937682.58
2	7487392.42	4937684.77
3	7487398.41	4937685.14
4	7487404.40	4937685.53
5	7487410.39	4937685.92
6	7487416.37	4937686.33
7	7487422.36	4937686.74
8	7487428.34	4937687.17
9	7487434.33	4937687.61
10	7487440.31	4937688.05
11	7487446.29	4937688.51
12	7487452.27	4937688.98
13	7487458.26	4937689.46
14	7487464.24	4937689.94
15	7487470.21	4937690.44
16	7487476.19	4937690.95
17	7487482.17	4937691.47
18	7487488.15	4937692.00
19	7487494.12	4937692.54
20	7487500.10	4937693.09
21	7487506.07	4937693.65
22	7487512.04	4937694.22
23	7487518.02	4937694.80
24	7487523.99	4937695.39
25	7487529.96	4937695.99
26	7487535.93	4937696.61
27	7487541.89	4937697.23
28	7487547.86	4937697.86
29	7487552.33	4937698.34
30	7487588.70	4937702.47
31	7487618.73	4937706.02
32	7487638.43	4937708.59
33	7487658.12	4937711.28
34	7487677.79	4937714.07
35	7487697.45	4937716.98
36	7487723.98	4937721.09
37	7487750.47	4937725.41
38	7487769.87	4937728.70
39	7487789.25	4937732.10
40	7487810.33	4937735.93
41	7487831.39	4937739.89
42	7487848.81	4937743.27
43	7487866.21	4937746.73
44	7487888.56	4937751.32
45	7487906.05	4937883.30
46	7487927.54	4937759.68
47	7487944.19	4937763.40
48	7487978.80	4937771.40
49	7487996.07	4937775.53
50	7488013.33	4937779.75
51	7488035.65	4937785.35
52	7488057.93	4937791.10
53	7488089.95	4937799.64
54	7488105.93	4937804.02
55	7488123.67	4937809.00
56	7488169.97	4937822.16
57	7488193.99	4937829.07
58	7488206.77	4937850.84
59	7488272.52	4937852.55
60	7488278.27	4937854.26
61	7488284.02	4937855.97
62	7488289.77	4937857.67
63	7488295.53	4937859.38
64	7488301.28	4937861.09
65	7488307.03	4937862.80
66	7488312.78	4937864.51
67	7488318.53	4937866.22
68	7488324.28	4937867.92
69	7488330.04	4937869.63
70	7488335.79	4937871.34
71	7488341.54	4937873.05
72	7488347.29	4937874.76
73	7488353.04	4937876.47
74	7488358.79	4937878.17
75	7488364.55	4937879.88
76	7488370.30	4937881.59
77	7488376.05	4937883.30
78	7488381.80	4937885.01
79	7488387.55	4937886.72
80	7488393.30	4937888.42
81	7488399.06	4937890.13
82	7488404.81	4937891.84
83	7488410.56	4937893.55
84	7488417.79	4937895.54
85	7488471.94	4937911.62
86	7488469.33	4937919.28
87	7488379.42	4937892.41
88	7488283.77	4937863.38
89	7488186.38	4937844.22
90	7488136.51	4937834.35
91	7488122.91	4937833.54
92	7488107.30	4937832.61
93	7488085.67	4937831.31
94	7488003.66	4937839.53
95	7488020.41	4937836.60
96	7488009.00	4937844.58
97	7487983.10	4937849.89
98	7487970.17	4937853.99
99	7487965.33	4937855.52
100	7487942.78	4937862.68
101	7487893.63	4937869.89
102	7487885.70	4937869.63
103	7487850.64	4937868.47
104	7487845.53	4937868.30
105	7487845.11	4937868.29
106	7487812.67	4937860.66
107	7487807.75	4937859.51
108	7487799.38	4937857.54
109	7487777.55	4937848.59
110	7487767.98	4937844.67
111	7487765.32	4937843.57
112	7487758.05	4937840.60
113	7487752.56	4937838.35
114	7487727.69	4937818.84
115	7487724.29	4937816.17
116	7487725.95	4937779.44
117	7487703.76	4937778.77
118	7487687.01	4937773.11
119	7487667.35	4937763.25
120	7487656.34	4937756.38
121	7487648.91	4937749.43
122	7487630.18	4937732.91
123	7487629.58	4937732.87
124	7487581.18	4937718.84
125	7487416.79	4937692.35
126	7487355.96	4937688.27

КООРДИНАТЕ НОВИХ МЕЂНИХ ТАЧАКА

Бр. тачке	Y	X
1	7487845.53	4937868.30
2	7487850.64	4937868.47

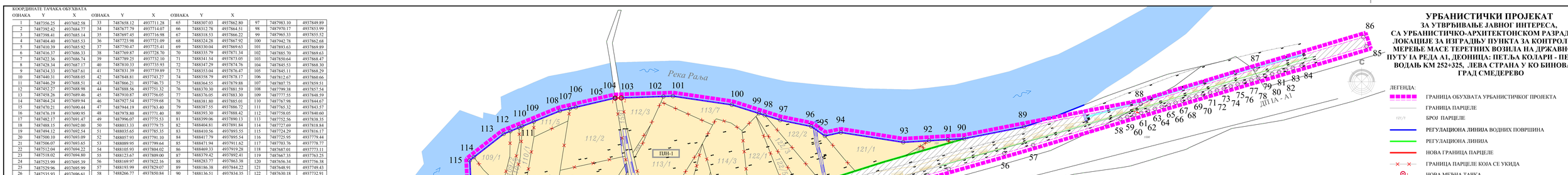

ЛЕГЕНДА:

- ГРАНИЦА ОБУХВАТА УРБАНИСТИЧКОГ ПРОЈЕКТА
- ГРАНИЦА ПАРЦЕЛЕ
- 122/1 БРОЈ ПАРЦЕЛЕ
- РЕГУЛАЦИОНА ЛИНИЈА ВОДНИХ ПОВРШИНА
- РЕГУЛАЦИОНА ЛИНИЈА
- НОВА ГРАНИЦА ПАРЦЕЛЕ
- ГРАНИЦА ПАРЦЕЛЕ КОЈА СЕ УКИДА
- 1 НОВА МЕЂНА ТАЧКА

НОВА ГРАЂЕВИНСКА ПАРЦЕЛА - ЈАВНЕ НАМЕНЕ

- ПИП-1 НОВОФОРМИРАНА ПАРЦЕЛА ЈАВНЕ НАМЕНЕ - Пункт за контролу и мерење масе теретних возила
- ПОСТОЈЕЋА ПАРЦЕЛА ДП1 ПУТА ІА РЕДА БРОЈ А1

ДИРЕКТОР	Слађа Стокић проф. дипл.инж.арх. бр. инж. 200 1041 08	ИНВЕСТИТОР: "ЈУТЕКО СРБИЈА" а.д.о.о. Булевар краља Александра 282, Београд	
ОДГОВОРНИ УРБАНИСТА	Сузана Шћепановић, дипл.инж.арх. бр. инж. 221А 237 21		
ОДГОВОРНИ ПРОЈЕКТАНТ		ПОЈЕКАТ И МЕСТО РАДЊЕ: УРБАНИСТИЧКИ ПРОЈЕКАТ ЗА УТВРЂИВАЊЕ ЈАВНОГ ИНТЕРЕСА, СА УРБАНИСТИЧКО-АРХИТЕКТОНСКИМ РАЗРАДОМ ЛОКАЦИЈЕ ЗА ИЗГРАДЊУ ПУНКТА ЗА КОНТРОЛУ И МЕРЕЊЕ МАСЕ ТЕРЕТНИХ ВОЗИЛА НА ДРЖАВНОМ ПУТУ ІА РЕДА А1, ДЕОНИЦА: ПЕТЉА КОЛАРИ - ПЕТЉА ВОДАЊ КМ 252+325, ЛЕВА СТРАНА У КО БИНОВАЦ, ГРАД СМЕДЕРЕВО	
ОДГОВОРНИ ПРОЈЕКТАНТ			
САРАДНИК	Татјана Миловић, инж. грађ.	ОЗНАКА И НАЗИВ ДЕЛА ПРОЈЕКТА: УРБАНИСТИЧКИ ПРОЈЕКАТ	
САРАДНИК	Славица Пајчановић, грађ.техн	НАЗИВ ЦРТЕЖА: ПРЕДЛОГ ПАРЦЕЛАЦИЈЕ И ПРЕПАРЦЕЛАЦИЈЕ	ЦРТЕЖ БР. 4
ДАТУМ: Септембар 2026.	БРОЈ ПРОЈЕКТА: 139/25	РАЗМЕРА: 1:1000	

ДРУШТВО ЗА ПРОЈЕКТОВАЊЕ И ИНЖЕЊЕРИНГ SIDPROJEKT d.o.o.
КЊАЗА МИЛОША 2, 22240 ШИД, СРБИЈА; Тел:022/712-066, 712-044; Факс: 716-026; E-mail: office@sidprojekt.rs www.sidprojekt.rs

Г. ИДЕЈНО РЕШЕЊЕ

EN ISO 9001 : 2015
EN ISO 14001 : 2015
ISO/IEC 27001 : 2014
EN ISO 50001 : 2018
EN ISO 45001 : 2018
EN ISO 37001 : 2017
EN ISO 22301 : 2020

ДРУШТВО ЗА ПРОЈЕКТОВАЊЕ И ИНЖЕЊЕРИНГ
ŠIDPROJEKT ДОО

КНЕЗА МИЛОША 2, 22240 ШИД, СРБИЈА; Тел: 022/712-004, 712-044; Факс: 716-020; Директор: 710-317
Матични број: 08144486; Шифра делатности: 7112; ПИБ: 100928060; E-mail: office@sidprojekt.rs; www.sidprojekt.rs
Т.Р.: 325-9500600027797-79 код OTP BANK; 340-33443-93 код ERSTE BANK

1.1 – НАСЛОВНА СТРАНА

1 – ПРОЈЕКАТ АРХИТЕКТУРЕ

Инвеститор:	**„Путеви Србије“ д.о.о. Булевар краља Александра бр. 282, Београд**
Објекат:	**Пункт за контролу и мерење масе теретних возила на државном путу IA реда A1, деоница: петља Колари-петља Водањ на km 252+325, лева страна у КО Биновац, Град Смедерево**
Врста техничке документације:	**ИДР – Идејно решење**
Назив и ознака дела пројекта:	**1 – пројекат архитектуре**
Врста радова:	**Нова градња**
Пројектант:	**„Шидпројект“ ДОО, ул. Кнеза Милоша 2, Шид**
Одговорно лице пројектанта:	**Сања Спасојевић, дипл.инж.арх.**
Потпис:	Sanja Spasojević Digitally signed by Sanja Spasojević Date: 2026.07.22 09:54:35 +02'00'
Одговорни пројектант:	**Кристина Башић, дипл.инж.арх.**
Број лиценце:	**300 G5 1108**
Потпис:	
Број техничке документације:	**6/26-1**
Место и датум:	**Шид, 2026. године**

1.2 САДРЖАЈ ПРОЈЕКТА АРХИТЕКТУРЕ

1.1.	Насловна страна пројекта архитектуре
1.2.	Садржај пројекта архитектуре
1.3.	Решење о именовању одговорног пројектанта пројекта архитектуре
1.4.	Изјава одговорног пројектанта пројекта архитектуре
1.5.	Текстуална документација
	1.5.1 Технички опис
1.6.	Нумеричка документација
	1.6.1 Приказ површина објеката са наменама и бројем функционалних јединица
1.7.	Графичка документација

1.3 РЕШЕЊЕ О ИМЕНОВАЊУ ОДГОВОРНОГ ПРОЈЕКТАНТА

У складу са овлашћењима из члана 38. Статута друштва за пројектовање и инжењеринг „ШИДПРОЈЕКТ“ ДОО Шид, члана 128. Закона о планирању и изградњи ("Службени гласник РС", бр. 72/09, 81/09-исправка, 64/10-одлука УС, 24/11, 121/12, 42/13–одлука УС, 50/13–одлука УС, 98/13–одлука УС, 132/14, 145/14, 83/18, 31/2019, 37/2019-др.закон, 9/2020, 52/2021, 62/2023 и 91/2025) и одредби Правилника о садржини, начину и поступку израде и начин вршења контроле техничке документације према класи и намени објеката (“Службени гласник РС”, бр. 96/2023) као:

О Д Г О В О Р Н И П Р О Ј Е К Т А Н Т

За израду ПРОЈЕКТА АРХИТЕКТУРЕ, који је део **Идејног решења за изградњу Пункта за контролу и мерење масе теретних возила на државном путу IA реда A1, деоница: петља Колари-петља Водањ на km 252+325, лева страна у КО Биновац, Град Смедерево,** одређује се:

Кристина Башић, дипл.инж.арх.....лиц. Икс бр. 300 G5 1108

Пројектант: **„ШИДПРОЈЕКТ“ ДОО ШИД**
Ул. Кнеза Милоша 2, Шид

Одговорно лице/заступник: Сања Спасојевић, дипл. инж. арх.

Потпис:



Број дела пројекта: **6/26-1**
Место и датум: Шид, 2026. године

1.4 ИЗЈАВА ОДГОВОРНОГ ПРОЈЕКТАНТА ПРОЈЕКТА АРХИТЕКТУРЕ

Одговорни пројектант ПРОЈЕКТА АРХИТЕКТУРЕ, који је део **Идејног решења за изградњу Пункта за контролу и мерење масе теретних возила на државном путу IA реда A1, деоница: петља Колари-петља Водањ на km 252+325, лева страна у КО Биновац, Град Смедерево**

Кристина Башић, дипл.инж.арх.

И З Ј А В Љ У Ј Е М

1. да је пројекат израђен у складу са Законом о планирању и изградњи, прописима, стандардима и нормативима из области изградње објеката и правилима струке;

Одговорни пројектант: Кристина Башић, дипл.инж.арх.

Број лиценце: 300 G5 1108

Потпис:



Број дела пројекта: **6/26-1**
Место и датум: Шид, 2026. године

1.5 ТЕКСТУАЛНА ДОКУМЕНТАЦИЈА

1.5.1. ТЕХНИЧКИ ОПИС

Предмет техничке документације је нова градња **Пункта за контролу и мерење масе теретних возила на државном путу IA реда A1, деоница: петља Колари-петља Водањ на km 252+325, лева страна у КО Биновац, Град Смедерево.**

ЛОКАЦИЈА

Пункт за контролу возила „Колари“ налази се на државном путу IA реда број A1, деоница A1068 (Петља Колари – Петља Водањ), на стационажи км 252+325, са леве стране посматрано у смеру раста стационаже, између чворова A133 (Петља Водањ) и A134 (Петља Колари. Пункт се налази између државног пута и реке Раља.

Локација пункта “Колари“ на аутопуту A1 одабрана због великог обима теретног саобраћаја, близине Београда и железаре у Смедереву. Пунк „Колари“ је једносмеран, смер од Ниша ка Београду.

ПЛАНСКИ ОСНОВ

- Просторни план подручја инфраструктурног коридора аутопута Е-75, деоница Београд-Ниш („Службени гласник РС“, бр. 69/2003, 121/2014) - у даљем тексту ППППИК

АРХИТЕКТОНСКО ГРАЂЕВИНСКИ ДЕО

Функционална организација пункта са садржајима објеката:

Пројектном документацијом предвиђено је оптимално ситуационо решење пункта за контролу и мерење масе теретних возила на државном путу које омогућава одабрана локација.
У оквиру комплекса предвиђена је изградња контролног објекта, надстрешнице и ваге, као и портала, ограде комплекса и објеката и мреже инфраструктуре.
У оквиру затвореног дела контролног објекта предвиђена је канцеларија за полицију, канцеларија за инспекцију, канцеларија за запослене, као и кухиња и санитарни чвор за запослене.

Контролни објекат

Контролни објекат је пројектован као приземан, у основи правилног облика, приближних димензија 22,30mx7,40m+8,25mx4,30m+2,50mx2,40m. Бруто површина објекта је 206,50 m², а његова нето површина износи 172,61 m².

У објекту су организовани следећи садржаји:
- улаз - ветробран,
- претпростор – ходник,
- канцеларија за вагара,
- канцеларија за полицију,
- канцеларија за инспекцију,
- канцеларија за шефа смене,

- кухиња,
- остава,
- санитарни чвор.

Главни улаз у објекат је предвиђен је испод надстрешнице, у централном делу објекта. Из ветробрана се приступа главном ходнику. Из ходника је приступ канцеларијама, као и вагарској кућици чије под издигнут за 70 cm. Приступ санитарном блоку је из ходника, као и са спољне стране. У оквиру санитарног чвора предвиђен је мушки, женски и тоалет за инвалиде. Са спољне стране омогућен је улаз особама са инвалидитетом преко рампе.

Конструкција и обрада објекта

Конструкција објекта предвиђена је као скелетни систем који чине армирано-бетонски стубови и греде. Спољашњи зидови су зидани, од гасбетонског блока дебљине 25 cm, а унутрашњи од истог материјала дебљине 12 cm.

Кровна конструкција предвиђена је као раван кров са одговарајућим слојевима
Подна плоча приземља се изводи као пуна плоча.
Предвиђен је начин фундирања објекта је преко темељних зидова и трака.

Унутрашња обрада објекта

Ентеријерска и екстеријерска обрада површина објекта је предвиђена у складу са његовом наменом. Основни концепт при избору материјала се заснива на једноставности и истовременом високом квалитету.

Подови:

Све завршне облоге подова су предвиђене висококвалитетне, у зависности од намене простора. У свим просторима комуникације, заједничким, канцеларијским, помоћним и санитарним просторијама предвиђене су висококвалитетне подне плоче од против-клизне гранитне керамике.

Плафони:

У свим просторима објекта предвиђен је спуштени плафон.

Зидови:

Спољашњи зидови су зидани, од гасбетонског блока дебљине 25 cm, а унутрашњи од истог материјала дебљине 12 cm. За све зидне површине је предвиђено малтерисање танкослојним малтером и бојење полудисперзивном или дисперзивном бојом.

Спољашња обрада објекта

Пројектом је предвиђено постављање термоизолационог слоја на зидне површине одговарајуће дебљине, од тврдих плоча камене минералне вуне (контактна фасада) и обрада фасаде пластичним малтером на припремљеној подлози (полиакрилна фасада гранулације 1мм, у две нијансе - браон и беж). Делови фасаде предвиђени су са облогом у виду композитних панела која се директно лепи на термоизолациони слој.

Сокла се облаже слојем екструдираног полистирена дебљине 5цм, обрађује грађевинским лепком и боји акрилном бојом. Акрилном бојом се обрађују и површине атике.

Спољна браварија:

Сва спољашња браварија је алуминијумска, од побољшаних алуминијумских профила са термопрекидом.

Предвиђена је правилна хидро и термо изолација објекта.
Пројектом је предвиђено да објекат буде снабдевен хидротехничким, електроенергетским, телекомуникационим и термотехничким инсталацијама.

<u>Надстрешница</u>

Надстрешница је функционално организована тако да покрије саобраћајну траку за теретна возила са колском вагом, као и пешачку површину на главном улазу у контролни објекат.

Надстрешница је правилног облика, габарита 26,0mx9,7m0+17,08mx4,20m. Укупна површина надстрешнице је 323.40 m².

Надстрешница је предвиђена од више конструктивно функционалних сегмената одговарајуће ширине и дужине, према диспозицији саобраћајница и контролног објекта. Најнижа тачка конструкције надстрешнице изнад саобраћајних трака за теретни саобраћај је постављена на висини од мин. 5,7 m од коловоза. Стубови надстрешнице се са јужне стране ослањају на темеље самце у саобраћајном острву, док се стубови са северне стране ослањају на армиранобетонску конструкцију контролног објекта.

Конструкција надстрешнице је челична, челик врсте и квалитета S235.
Састоји се од главних рамова које чине челични стубови кутијастих профила и решеткасти носачи. Главни носачи су решетке које прате нагиб крова, док су секундарни решеткасти носачи са паралелним појасевима. Сви штапови решетке су кутијасти профили.
Рожњаче су система континуалне греде пројектоване од кутијастих профила. Нагиб је условљен климатском зоном и одабраним кровним покривачем, тако да се омогући ефикасно одводњавање и износи 9° (15%). Одвод воде са кровних равни врши се лежећим олучним хоризонталама које су смештене иза подужних маски са падом 0,5% према вертикалама. Вертикале су смештене уз стубове. Олучне вертикале су од бојеног поцинчаног лима.
Кровни покривач је трапезни кровни изолациони панел типа Kingspan KS1000 RW IPN, који се монтира преко челичних рожњача.
Маска надстрешнице се поставља по њеном целом обиму и опшива се поцинкованим бојеним челичним трапезно профилисаним лимом TP 20/100/0,7. Са свих страна надстрешнице, маску висине 1,655 m од сендвич панела, носи потконструкција од кутијастих профила. Плафон се такође опшива поцинкованим бојеним челичним трапезно профилисаним лимом TP 20/100/0,7. Остали лимови облоге су од равног поцинчаног челичног бојеног лима д=0,6 mm, у зависности од тога где се налазе. Боја лима кровног покривача, маске и спуштеног плафона је по избору Инвеститора.

<u>Колска вага</u>

У оквиру саобраћајнице уз контролни објекат, уз канцеларију вагара је предвиђена колска електронска вага за контролу масе терета и камионског осовинског притиска. Колска вага је наткривена надстрешницом. Конструкција ваге је постављена у јами, па је површина мерног моста у равни терена. Димензије ваге у основи су 18,00m x 3,0m (18,64m x 3,44m).

<u>Ограда комплекса</u>

Ограда комплекса је пројектована тако да задовољи безбедносне захтеве. Висина ограде је 200цм. Ограда је састављена од челичних Ø профила 60,3mm (затезни и средишњи стубови), који су постављени у бетонске темеље са испуном од жичаног плетива. Растојање између средишњих стубова је 2,5m. Жичано плетиво је димензија ø2.0mm, док је затезна жица ø4.8mm.

Одговорни пројектант:
Кристина Башић, дипл.инж.арх.



1.6 НУМЕРИЧКА ДОКУМЕНТАЦИЈА

1.6.1 ПРИКАЗ ПОВРШИНА ОБЈЕКАТА СА НАМЕНАМА И БРОЈЕМ ФУНКЦИОНАЛНИХ ЈЕДИНИЦА

КОНТРОЛНИ ОБЈЕКАТ:

БР	НАЗИВ ПРОСТОРИЈЕ	ПОД	ОБИМ	ПОВРШИНА
1а	УЛАЗ - ВЕТРОБРАН	ГРАНИТНА КЕРАМИКА	9,90 m	6,13 m²
1	ПРЕТПРОСТОР - ХОДНИК	ГРАНИТНА КЕРАМИКА	30,64 m	25,27 m²
2	КАНЦЕЛАРИЈА - ВАГАР	ГРАНИТНА КЕРАМИКА	23,00 m	29,82 m²
3	КАНЦЕЛАРИЈА - ПОЛИЦИЈА	ГРАНИТНА КЕРАМИКА	25,20 m	39,60 m²
4	КАНЦЕЛАРИЈА - ИНСПЕКЦИЈА	ГРАНИТНА КЕРАМИКА	18,00 m	20,25 m²
5	КАНЦЕЛАРИЈА – ШЕФ СМЕНЕ	ГРАНИТНА КЕРАМИКА	15,99 m	15,75 m²
6	КУХИЊА СА ТРПЕЗАРИЈОМ	ГРАНИТНА КЕРАМИКА	12,40 m	9,54 m²
7	ОСТАВА	ГРАНИТНА КЕРАМИКА	8,68 m	4,66 m²
8	САНИТАРНИ ЧВОР - претпростор	ГРАНИТНА КЕРАМИКА	10,44 m	5,58 m²
8а	САНИТАРНИ ЧВОР - женски	ГРАНИТНА КЕРАМИКА	7,52 m	3,53 m²
8б	САНИТАРНИ ЧВОР – за особе са инвалидитетом	ГРАНИТНА КЕРАМИКА	7,60 m	3,60 m²
8в	САНИТАРНИ ЧВОР – мушки	ГРАНИТНА КЕРАМИКА	13,24 m	6,72 m²
8г	ТРОКАДЕРО	ГРАНИТНА КЕРАМИКА	6,12 m	2,16 m²

УКУПНА НЕТО ПОВРШИНА ОБЈЕКТА	**172,61 m²**
УКУПНА БРУТО ПОВРШИНА ОБЈЕКТА	**206,50 m²**

НАДСТРЕШНИЦА:

УКУПНА НЕТО ПОВРШИНА:	**323,40 m²**
УКУПНА БРУТО ПОВРШИНА:	**323,40 m²**

КОЛСКА ВАГА:

НЕТО ПОВРШИНА:	**64,12 m²**
БРУТО ПОВРШИНА:	**64,12 m²**

УКУПНА ПОВРШИНА ОБЈЕКАТА:

УКУПНА НЕТО ПОВРШИНА КОНТРОЛНОГ ОБЈЕКТА И НАДСТРЕШНИЦЕ:	**496,01 m²**
УКУПНА БРУТО ПОВРШИНА КОНТРОЛНОГ ОБЈЕКТА И НАДСТРЕШНИЦЕ:	**529,90 m²**

Одговорни пројектант:
Кристина Башић, дипл.инж.арх.



1.7 ГРАФИЧКА ДОКУМЕНТАЦИЈА

1.7.1. САДРЖАЈ ГРАФИЧКЕ ДОКУМЕНТАЦИЈЕ

1. КОНТРОЛНИ ОБЈЕКАТ

1.1 ОСНОВА ПРИЗЕМЉА	1:50
1.2 ИЗГЛЕД КРОВА на коти +5.00	1:50
1.3 ИЗГЛЕД КРОВА на коти +8.00	1:50
1.4 ПРЕСЕК А-А	1:50
1.5 ЈУЖНА И СЕВЕРНА ФАСАДА	1:50
1.6 ИСТОЧНА И ЗАПАДНА ФАСАДА	1:50

2. ОГРАДА

2.1 ДЕТАЉ ОГРАДЕ	1:25

1. КОНТРОЛНИ ОБЈЕКАТ

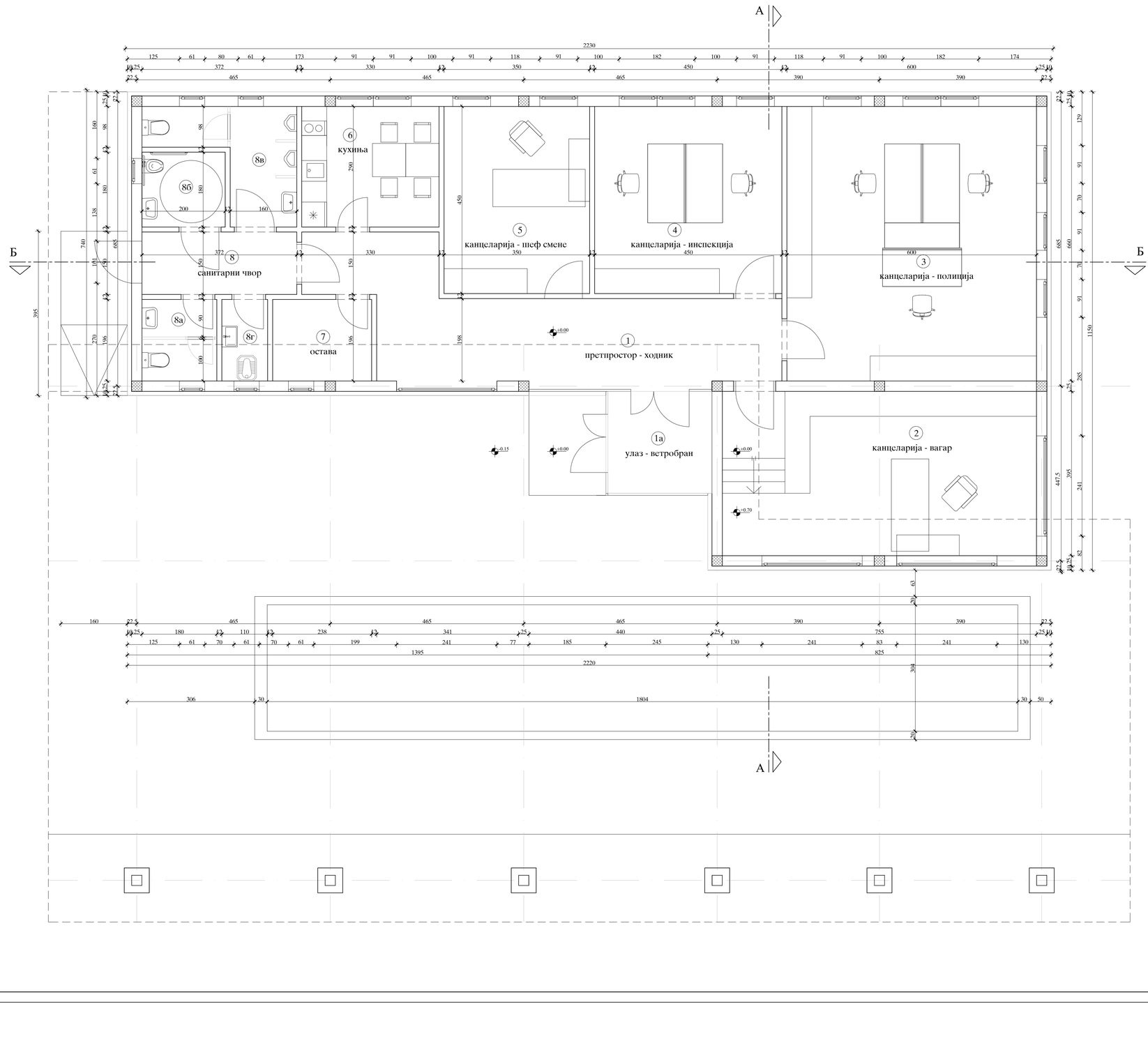

ПРИЗЕМЉЕ - ПОСЛОВНИ ОБЈЕКАТ

БР	НАЗИВ ПРОСТОРИЈЕ	ПОД	ОБИМ (m)	ПОВРШИНА (m^2)
1а	УЛАЗ - ВЕТРОБРАН	ГРАНИТНА КЕРАМИКА	9,90	6,13
1	ПРЕТПРОСТОР - ХОДНИК	ГРАНИТНА КЕРАМИКА	30,64	25,27
2	КАНЦЕЛАРИЈА - ВАГАР	ГРАНИТНА КЕРАМИКА	23,00	29,82
3	КАНЦЕЛАРИЈА - ПОЛИЦИЈА	ГРАНИТНА КЕРАМИКА	25,20	39,60
4	КАНЦЕЛАРИЈА - ИНСПЕКЦИЈА	ГРАНИТНА КЕРАМИКА	18,00	20,25
5	КАНЦЕЛАРИЈА - ШЕФ СМЕНЕ	ГРАНИТНА КЕРАМИКА	15,99	15,75
6	КУХИЊА СА ТРПЕЗАРИЈОМ	ГРАНИТНА КЕРАМИКА	12,40	9,54
7	ОСТАВА	ГРАНИТНА КЕРАМИКА	8,68	4,66
8	САНИТАРНИ ЧВОР - претпростор	ГРАНИТНА КЕРАМИКА	10,44	5,58
8а	САНИТАРНИ ЧВОР- женски	ГРАНИТНА КЕРАМИКА	7,52	3,53
8б	САНИТАРНИ ЧВОР за особе са инвалидитетом	ГРАНИТНА КЕРАМИКА	7,60	3,60
8в	САНИТАРНИ ЧВОР- мушки	ГРАНИТНА КЕРАМИКА	13,24	6,72
8г	ТРОКАДЕРО	ГРАНИТНА КЕРАМИКА	6,12	2,16

УКУПНА НЕТО ПОВРШИНА ОБЈЕКТА	172,61 m^2
УКУПНА БРУТО ПОВРШИНА ОБЈЕКТА	206,50 m^2

ПОВРШИНА НАДСТРЕШНИЦЕ	323,40 m^2

КОНТРОЛНИ ОБЈЕКАТ
Основа приземља
Р 1:50

EN ISO 9001:2015
EN ISO 14001:2015
EN ISO 37001:2016
EN ISO 50001:2018
EN ISO 45001:2018
EN ISO 37001:2017
EN ISO 22301:2020

ДРУШТВО ЗА ПРОЈЕКТОВАЊЕ И ИНЖЕЊЕРИНГ SIDPROJEKT Д.О.О.

КНЕЗА МИЛОША 2, 22240 ШИД, СРБИЈА; Тел: 022/712-004, 712-044; Факс: 716-020; E-mail: office@sidprojekt.rs; www.sidprojekt.rs

ОДГОВОРНИ ПРОЈЕКТАНТ	Кристина Банић, дипл.инж.арх. бр. лиц. ИКС 300 G511 08		ИНВЕСТИТОР: "ПУТЕВИ СРБИЈЕ" Д.О.О. БЕОГРАД Булевар краља Александра 282, Београд
ОДГОВОРНИ ПРОЈЕКТАНТ			
ПРОЈЕКТАНТ	Милеско Крунић, дипл.инж.арх.		НАЗИВ ОБЈЕКТА: Пункт за контролу и мерење масе теретних возила на државном путу IA реда А1, деоница: петља Колари-петља Водањ на km 252+325, лева страна у КО Бановаи, Град Смедерево
ПРОЈЕКТАНТ	Борис Глушчевић, дипл.инж.арх.		
САРАДНИК			ОЗН. И НАЗИВ ДЕЛА ПРОЈЕКТА: 1-ПРОЈЕКАТ АРХИТЕКТУРЕ
САРАДНИК			НАЗИВ ЦРТЕЖА: КОНТРОЛНИ ОБЈЕКАТ / ОСНОВА ПРИЗЕМЉА
ДАТУМ: 2026. година	БРОЈ ПРОЈЕКТА: 6/26-1	РАЗМЕРА: 1 : 50	ВРСТА ТЕХНИЧКЕ ДОКУМЕНТАЦИЈЕ: ИДР; БРОЈ ЦРТЕЖА: 1.1

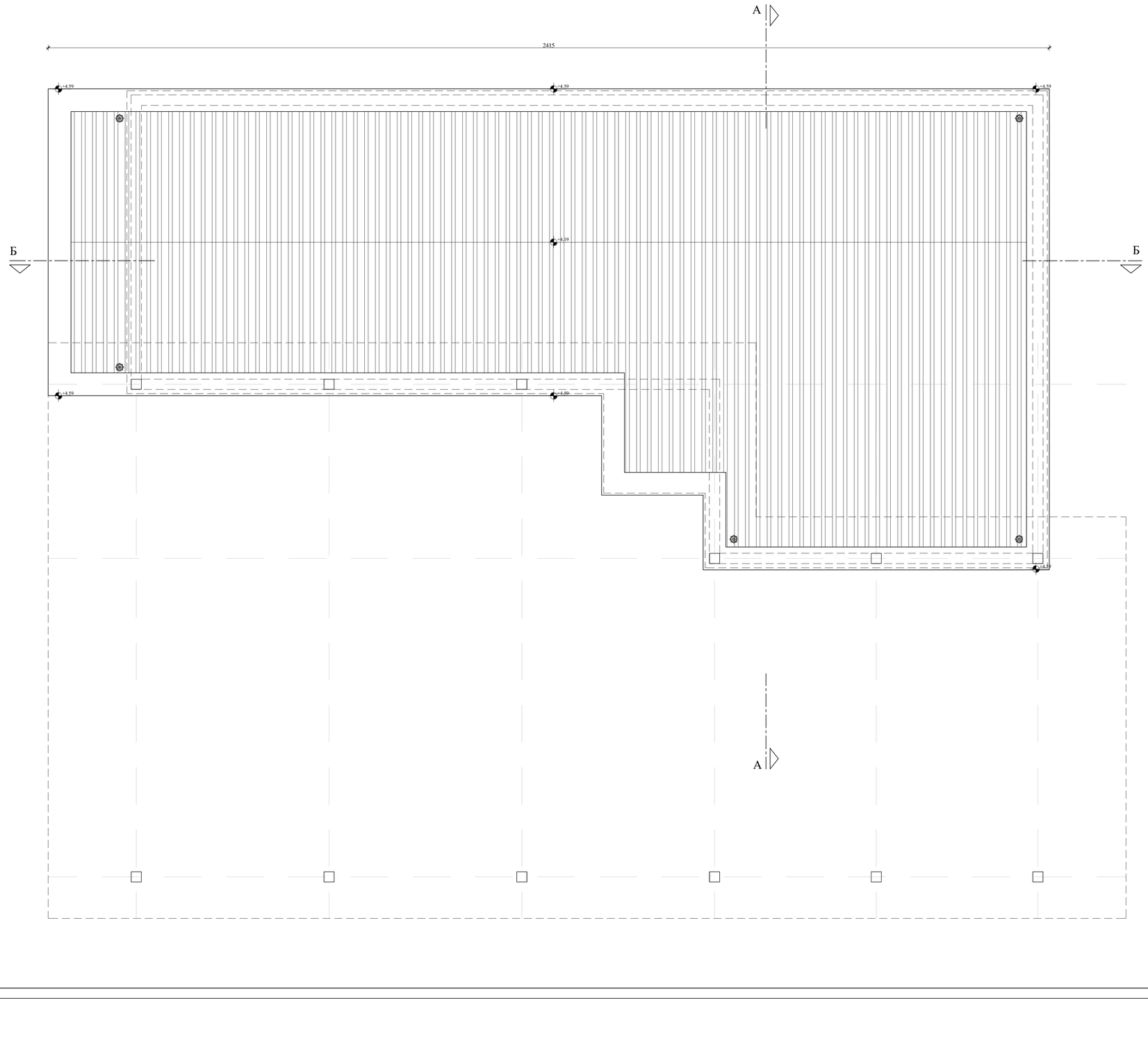

КОНТРОЛНИ ОБЈЕКАТ
Изглед крова на коти + 5.00
Р 1:50

ЈП "ПУТЕВИ СРБИЈЕ"

ДРУШТВО ЗА ПРОЈЕКТОВАЊЕ И ИНЖЕЊЕРИНГ

SIDPROJEKT Д.О.О.

КНЕЗА МИЛОША 2, 22240 ШИД, СРБИЈА; Тел: 022/712-004, 712-044; Факс: 716-020; E-mail: office@sidprojekt.rs; www.sidprojekt.rs

ЕN ISO 9001:2015
ЕN ISO 14001:2015
ISO/IEC 27001:2014
ЕN ISO 45001:2018
ЕN ISO 50001:2018
ЕN ISO 37001:2017
ЕN ISO 22301:2020

ОДГОВОРНИ ПРОЈЕКТАНТ	Кристина Башић, дипл.инж.арх. бр. лиц. ИКС 300 G511 08		ИНВЕСТИТОР: "ПУТЕВИ СРБИЈЕ" Д.О.О. БЕОГРАД Булевар краља Александра 282, Београд
ОДГОВОРНИ ПРОЈЕКТАНТ			
ПРОЈЕКТАНТ	Милеско Крпинић, дипл.инж.арх.		НАЗИВ ОБЈЕКТА: Пункт за контролу и мерење масе теретних возила на државном путу IA реда А1, деоница: петља Колари-петља Водањ на km 252+325, лева страна у КО Биновац, Град Смедерево
ПРОЈЕКТАНТ	Борис Глушчевић, дипл.инж.арх.		
САРАДНИК			ОЗН. И НАЗИВ ДЕЛА ПРОЈЕКТА: 1-ПРОЈЕКАТ АРХИТЕКТУРЕ
САРАДНИК			НАЗИВ ЦРТЕЖА: КОНТРОЛНИ ОБЈЕКАТ
ДАТУМ: 2026. година	БРОЈ ПРОЈЕКТА: 6/26-1	РАЗМЕРА: 1 : 50	ИЗГЛЕД КРОВА НА КОТИ + 5.00

ВРСТА ТЕХНИЧКЕ ДОКУМЕНТАЦИЈЕ	БРОЈ ЦРТЕЖА:
ИДР	1.2

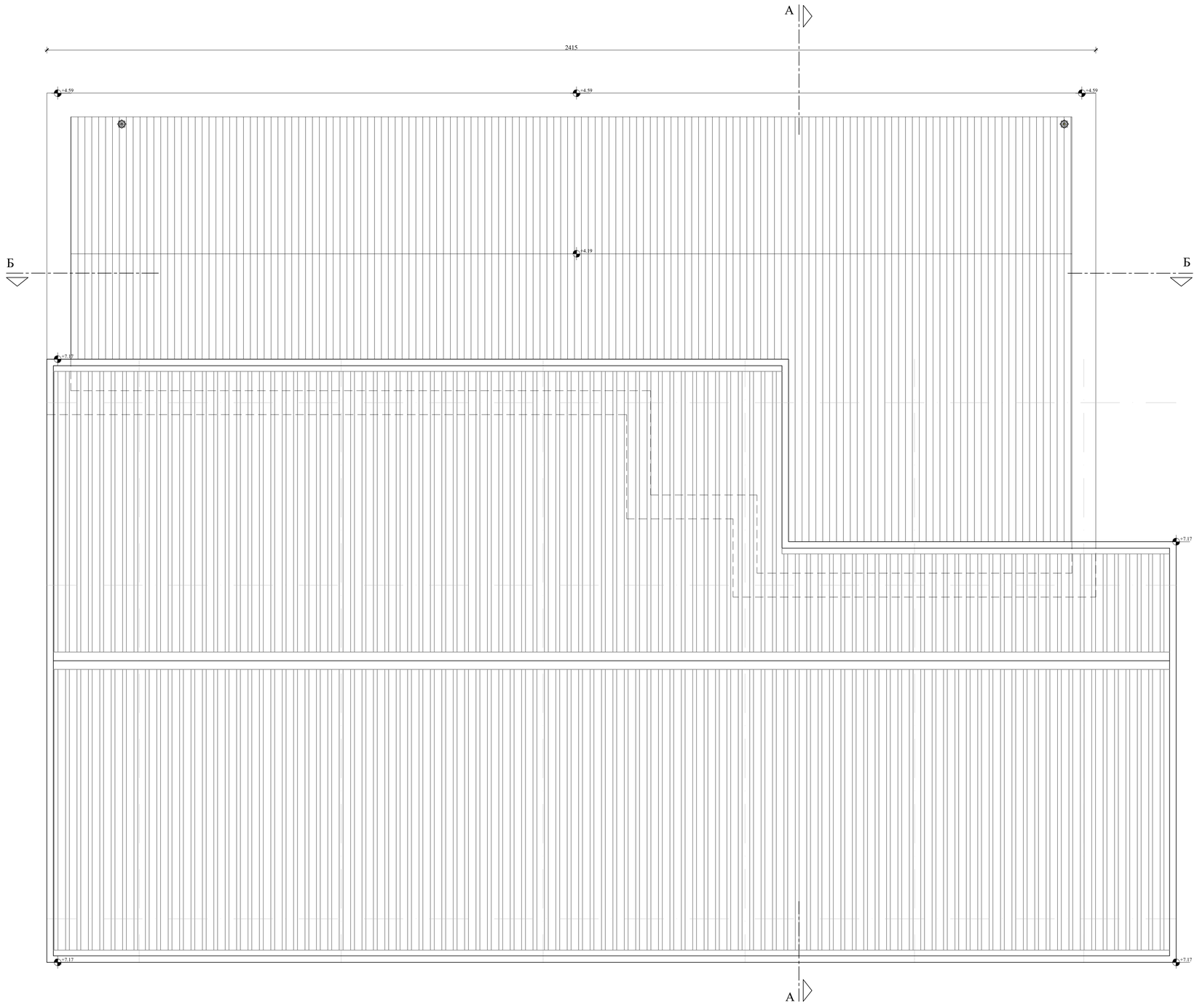

КОНТРОЛНИ ОБЈЕКАТ
Изглед крова на коти + 8.00
Р 1:50

EN ISO 9001:2015
EN ISO 14001:2015
ISO/IEC 27001:2014
EN ISO 50001:2018
EN ISO 45001:2018
EN ISO 37001:2017
EN ISO 22301:2020

ДРУШТВО ЗА ПРОЈЕКТОВАЊЕ И ИНЖЕЊЕРИНГ
SIDPROJEKT Д.О.О.

КНЕЗА МИЛОША 2, 22240 ШИД, СРБИЈА; Тел: 022/712-004, 712-044; Факс: 716-020; E-mail: office@sidprojekt.rs; www.sidprojekt.rs

ОДГОВОРНИ ПРОЈЕКТАНТ	Кристина Башић, дипл.инж.арх. бр. лиц. ИКС 300 G511 08		ИНВЕСТИТОР: "ПУТЕВИ СРБИЈЕ" Д.О.О. БЕОГРАД Булевар краља Александра 282, Београд
ОДГОВОРНИ ПРОЈЕКТАНТ			
ПРОЈЕКТАНТ	Милеско Кртинић, дипл.инж.арх.		НАЗИВ ОБЈЕКТА: Пункт за контролу и мерење масе теретних возила на државном путу IA реда А1, деоница: петља Кolари-петља Водањ на km 252+325, лева страна у КО Биновац, Град Смедерево
ПРОЈЕКТАНТ	Борис Глушчевић, дипл.инж.арх.		
САРАДНИК			ОЗН. И НАЗИВ ДЕЛА ПРОЈЕКТА: 1-ПРОЈЕКАТ АРХИТЕКТУРЕ
САРАДНИК			НАЗИВ ЦРТЕЖА: КОНТРОЛНИ ОБЈЕКАТ ИЗГЛЕД КРОВА НА КОТИ + 8.00
ДАТУМ: 2026. година	БРОЈ ПРОЈЕКТА: 6/26-1	РАЗМЕРА: 1 : 50	ВРСТА ТЕХНИЧКЕ ДОКУМЕНТАЦИЈЕ: ИДР; БРОЈ ЦРТЕЖА: 1.3

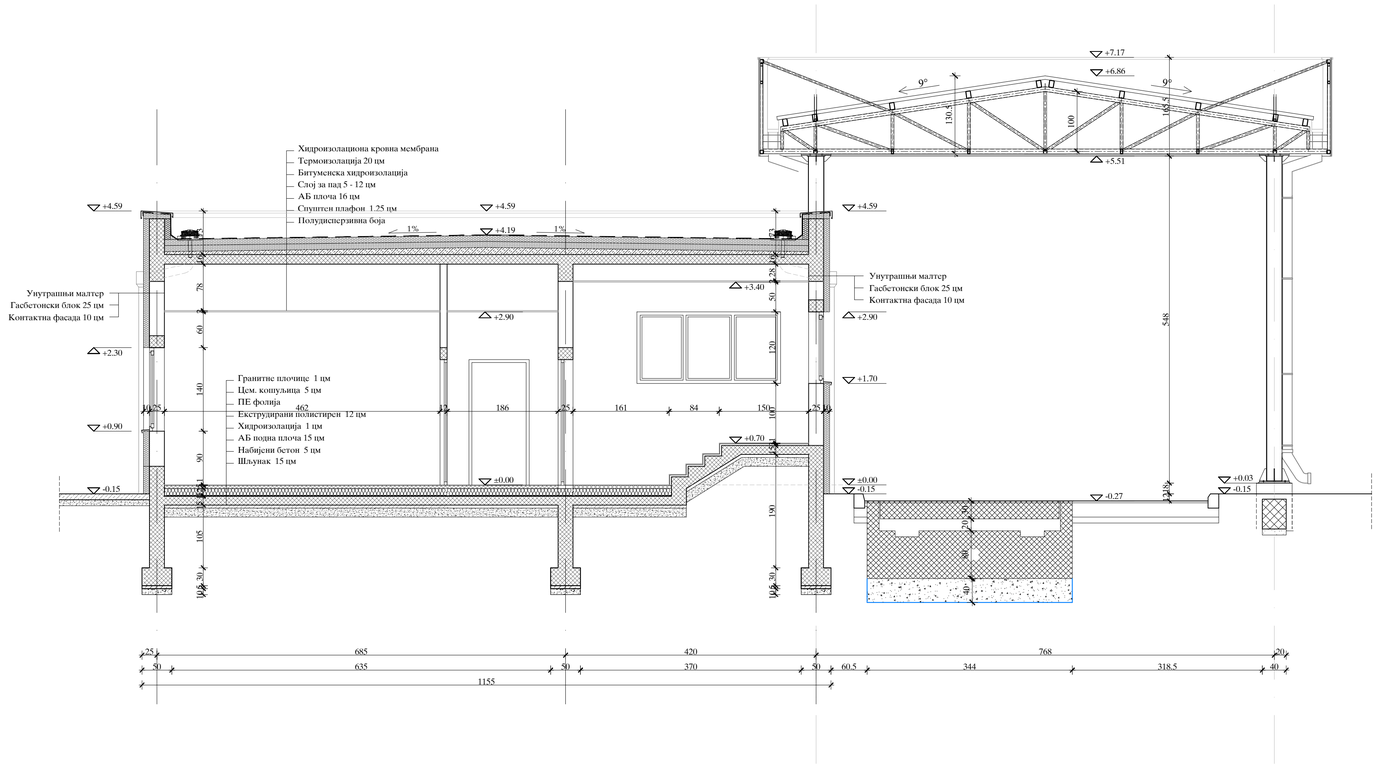

КОНТРОЛНИ ОБЈЕКАТ
Пресек А-А
Р 1:50

EN ISO 9001:2015
EN ISO 14001:2015
ISO/IEC 27001:2014
EN ISO 45001:2018
EN ISO 50001:2018
EN ISO 37001:2017
EN ISO 22301:2020

ДРУШТВО ЗА ПРОЈЕКТОВАЊЕ И ИНЖЕЊЕРИНГ
SIDPROJEKT Д.О.О.

КНЕЗА МИЛОША 2, 22240 ШИД, СРБИЈА; Тел: 022/712-004, 712-044; Факс: 716-020; E-mail: office@sidprojekt.rs; www.sidprojekt.rs

ОДГОВОРНИ ПРОЈЕКТАНТ	Кристина Башић, дипл.инж.арх. бр. лиц ИКС 300 G511 08		ИНВЕСТИТОР: "ПУТЕВИ СРБИЈЕ" Д.О.О. БЕОГРАД Булевар краља Александра 282, Београд
ОДГОВОРНИ ПРОЈЕКТАНТ			
ПРОЈЕКТАНТ	Милеско Кртинић, дипл.инж.арх.		НАЗИВ ОБЈЕКТА: Пункт за контролу и мерење масе теретних возила на државном путу IA реда A1, деоница: петља Колари-петља Водањ на km 252+325, лева страна у КО Биновац, Град Смедерево
ПРОЈЕКТАНТ	Борис Глушчевић, дипл.инж.арх.		
САРАДНИК			ОЗН. И НАЗИВ ДЕЛА ПРОЈЕКТА: 1-ПРОЈЕКАТ АРХИТЕКТУРЕ
САРАДНИК			НАЗИВ ЦРТЕЖА: КОНТРОЛНИ ОБЈЕКАТ ПРЕСЕК А-А
ДАТУМ: 2026. година	БРОЈ ПРОЈЕКТА: 6/26-1	РАЗМЕРА: 1 : 50	ВРСТА ТЕХНИЧКЕ ДОКУМЕНТАЦИЈЕ: ИДР; БРОЈ ЦРТЕЖА: 1.4



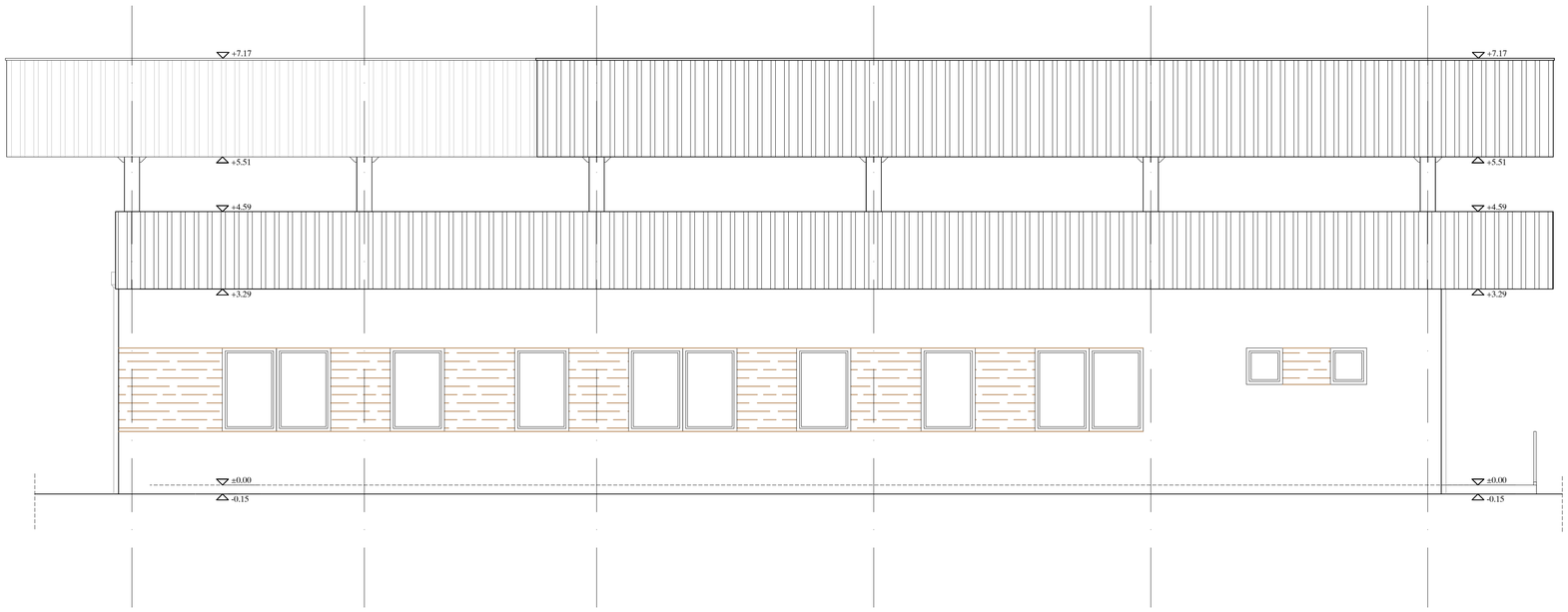

КОНТРОЛНИ ОБЈЕКАТ
Јужна и северна фасада
Р 1:50

EN ISO 9001:2015
EN ISO 14001:2015
ISO/IEC 27001:2014
EN ISO 50001:2018
EN ISO 45001:2018
EN ISO 37001:2017
EN ISO 22301:2020

ДРУШТВО ЗА ПРОЈЕКТОВАЊЕ И ИНЖЕЊЕРИНГ ŠIDPROJEKT Д.О.О.

КНЕЗА МИЛОША 2, 22240 ШИД, СРБИЈА; Тел: 022/712-004, 712-044; Факс: 716-020; E-mail: office@sidprojekt.rs; www.sidprojekt.rs

ОДГОВОРНИ ПРОЈЕКТАНТ	Кристина Баниħ, дипл.инж.арх. бр. лиц. ИКС 300 G511 08		ИНВЕСТИТОР: "ПУТЕВИ СРБИЈЕ" Д.О.О. БЕОГРАД Булевар краља Александра 282, Београд
ОДГОВОРНИ ПРОЈЕКТАНТ			
ПРОЈЕКТАНТ	Милеско Кртинић, дипл.инж.арх.		НАЗИВ ОБЈЕКТА: Пункт за контролу и мерење масе теретних возила на државном путу IA реда А1, деоница: петља Котарн-петља Водањ на km 252+325, лева страна у КО Бановци, Град Смедерево
ПРОЈЕКТАНТ	Борис Глушчевић, дипл.инж.арх.		
САРАДНИК			ОЗН. И НАЗИВ ДЕЛА ПРОЈЕКТА: 1-ПРОЈЕКАТ АРХИТЕКТУРЕ
САРАДНИК			НАЗИВ ЦРТЕЖА: КОНТРОЛНИ ОБЈЕКАТ ЈУЖНА И СЕВЕРНА ФАСАДА
ДАТУМ: 2026. година	**БРОЈ ПРОЈЕКТА:** 6/26-1	РАЗМЕРА: 1 : 50	ВРСТА ТЕХНИЧКЕ ДОКУМЕНТАЦИЈЕ: ИДР БРОЈ ЦРТЕЖА: 1.5





КОНТРОЛНИ ОБЈЕКАТ
Источна и западна фасада
Р 1:50

ЈП ПУТЕВИ СРБИЈЕ
ДРУШТВО ЗА ПРОЈЕКТОВАЊЕ И ИНЖЕЊЕРИНГ
SIDPROJEKT д.о.о.

ЈП ISO 9001:2015
ЈП ISO 14001:2015
ИКЗ/ЕС 27001:2014
ЈП ISO 50001:2018
ЈП ISO 45001:2018
ЈП ISO 37001:2017
ЈП ISO 22301:2020

КНЕЗА МИЛОША 2, 22240 ШИД, СРБИЈА; Тел: 022/712-004, 712-044; Факс: 716-020; E-mail: office@sidprojekt.rs; www.sidprojekt.rs

ОДГОВОРНИ ПРОЈЕКТАНТ	Кристина Баниħ, дипл.инж.арх. бр. лиц. ИКС 300 G511 08		ИНВЕСТИТОР: "ПУТЕВИ СРБИЈЕ" Д.О.О. БЕОГРАД Булевар краља Александра 282, Београд
ОДГОВОРНИ ПРОЈЕКТАНТ			
ПРОЈЕКТАНТ	Милеско Крстиħ, дипл.инж.арх.		НАЗИВ ОБЈЕКТА: Пункт за контролу и мерење масе теретних возила на државном путу IA реда A1, деоница: петља Кошарe-петља Водањ на km 252+325, лева страна у КО Бинови, Град Смедерево
ПРОЈЕКТАНТ	Борис Глушчеħ, дипл.инж.арх.		
САРАДНИК			ОЗН. И НАЗИВ ДЕЛА ПРОЈЕКТА: 1-ПРОЈЕКАТ АРХИТЕКТУРЕ
САРАДНИК			НАЗИВ ЦРТЕЖА: КОНТРОЛНИ ОБЈЕКАТ ИСТОЧНА И ЗАПАДНА ФАСАДА
ДАТУМ: 2026. година	БРОЈ ПРОЈЕКТА: 6/26-1	РАЗМЕРА: 1 : 50	ВРСТА ТЕХНИЧКЕ ДОКУМЕНТАЦИЈЕ: ИДР БРОЈ ЦРТЕЖА: 1.6

2. ДЕТАЉ ОГРАДЕ

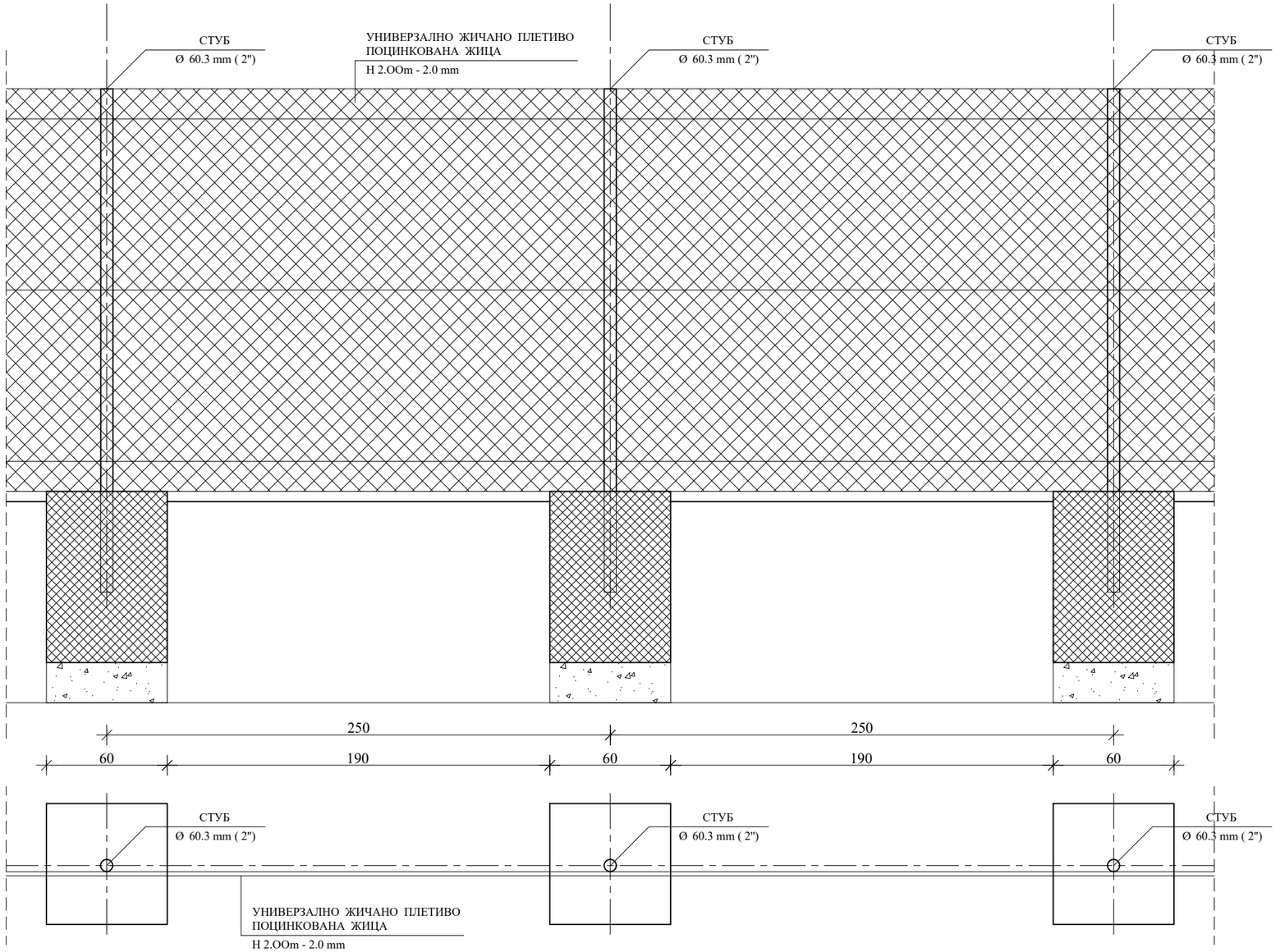

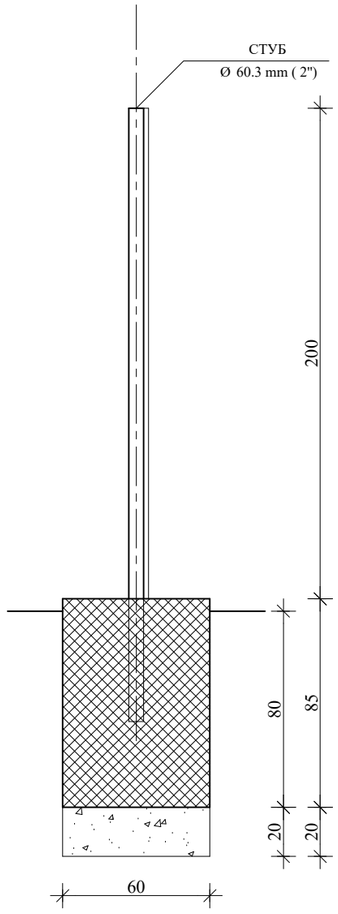

ОГРАДА КОМПЛЕКСА
ДЕТАЉ ОГРАДЕ
P= 1:25

EN ISO 9001:2015
EN ISO 14001:2015
ISO/IEC 27001:2014
EN ISO 50001:2018
EN ISO 45001:2018
EN ISO 37001:2017
EN ISO 22301:2020

ДРУШТВО ЗА ПРОЈЕКТОВАЊЕ И ИНЖЕЊЕРИНГ
SIDPROJEKT Д.О.О.

КНЕЗА МИЛОША 2, 22240 ШИД, СРБИЈА; Тел: 022/712-004, 712-044; Факс: 716-020; E-mail: office@sidprojekt.rs; www.sidprojekt.rs

ОДГОВОРНИ ПРОЈЕКТАНТ	Кристина Башић, дипл.инж.арх. бр. лиц. ИКС 300 G511 08		ИНВЕСТИТОР: "ПУТЕВИ СРБИЈЕ" Д.О.О. БЕОГРАД Булевар краља Александра 282, Београд
ОДГОВОРНИ ПРОЈЕКТАНТ			
ПРОЈЕКТАНТ	Миленко Кртинић, дипл.инж.арх.		НАЗИВ ОБЈЕКТА: Пункт за контролу и мерење масе теретних возила на државном путу IA реда A1, деоница: петља Колари-петља Водањ на km 252+325, лева страна у КО Биновац, Град Смедерево
ПРОЈЕКТАНТ	Борис Глушчевић, дипл.инж.арх.		
САРАДНИК			ОЗН. И НАЗИВ ДЕЛА ПРОЈЕКТА: 1-ПРОЈЕКАТ АРХИТЕКТУРЕ
САРАДНИК			НАЗИВ ЦРТЕЖА: ОГРАДА КОМПЛЕКСА ДЕТАЉ ОГРАДЕ
ДАТУМ: 2026. година	БРОЈ ПРОЈЕКТА: 6/26-1	РАЗМЕРА: 1 : 50	ВРСТА ТЕХНИЧКЕ ДОКУМЕНТАЦИЈЕ: ИДР
			БРОЈ ЦРТЕЖА: 2.1

ŠIDPROJEKT ДОО
ДРУШТВО ЗА ПРОЈЕКТОВАЊЕ И ИНЖЕЊЕРИНГ

Инвеститор:

"Путеви Србије" д.о.о.
Булевар Краља Александра 282, Београд

ИДЕЈНО РЕШЕЊЕ

Пункт за контролу и мерење масе теретних возила на државном путу IA реда A1, деоница: петља Колари-петља Водањ на km 252+325, лева страна у КО Биновац, Град Смедерево

2/2 – ПРОЈЕКАТ САОБРАЋАЈНИЦА

Број пројекта:
6/26-2/2

EN ISO 9001:2015
EN ISO 14001:2015
ISO/IEC 27001:2014
EN ISO 50001:2018
EN ISO 45001:2018
EN ISO 37001:2017
EN ISO 22301:2020

Сертификован од: TÜV NORD

Шид, 2026. година

EN ISO 9001 : 2015
EN ISO 14001 : 2015
ISO/IEC 27001 : 2014
EN ISO 50001 : 2018
EN ISO 45001 : 2018
EN ISO 37001 : 2017
EN ISO 22301 : 2020

ДРУШТВО ЗА ПРОЈЕКТОВАЊЕ И ИНЖЕЊЕРИНГ
ŠIDPROJEKT ДОО

КНЕЗА МИЛОША 2, 22240 ШИД, СРБИЈА; Тел: 022/712-004, 712-044; Факс: 716-020; Директор: 710-317
Матични број: 08144486; Шифра делатности: 7112; ПИБ: 100928060; E-mail: office@sidprojekt.rs; www.sidprojekt.rs
Т.Р.: 325-9500600027797-79 код OTP BANK; 340-33443-93 код ERSTE BANK

1.1. НАСЛОВНА СТРАНА ПРОЈЕКАТА САОБРАЋАЈНИЦА

2/2 - ПРОЈЕКАТ САОБРАЋАЈНИЦА

Инвеститор:	**"Путеви Србије" д.о.о.** **Булевар Краља Александра 282, Београд**
Објекат:	**Пункт за контролу и мерење масе теретних возила на државном путу IA реда A1, деоница: петља Колари-петља Водањ на km 252+325, лева страна у КО Биновац, Град Смедерево**
Врста техничке документације:	**ИДР – Идејно решење**
Ознака и назив дела пројекта:	**2/2 - ПРОЈЕКАТ САОБРАЋАЈНЦА**
Врста радова:	**Нова градња**
Пројектант:	**„ШИДПРОЈЕКТ“ ДОО ШИД** **Кнеза Милоша 2, 22 240 Шид** **Број лиценце:** 003573069 2025 14810 005 000 000 001 од датума: 16.09.2025. године, **П131Г2**
Одговорно лице пројектанта:	**Сања Спасојевић, дипл.инж.арх.**
Потпис:	
Одговорни пројектант:	**Драган Тодоровић, дипл.грађ.инж.**
Број лиценце:	**ИКС бр. 315 В112 05**
Потпис:	 Dragan Todorović 466308 Digitally signed by Dragan Todorović 466308 Date: 2026.07.14 07:40:17 +02'00'
Број пројекта саобраћајница:	**6/26-2/2**
Место и датум:	**Шид, 2026. година**

1.2. САДРЖАЈ ПРОЈЕКТА САОБРАЋАЈНИЦА

1.1.	Насловна страна пројекта саобраћајница	
1.2.	Садржај пројекта саобраћајница	
1.3.	Решење о именовању одговорног пројектанта пројекта саобраћајница	
1.4.	Изјава одговорног пројектанта пројекта саобраћајница	
1.5.	Текстуална документација	
	1. Општи подаци	
	2. Уводне напомене и локација	
	3. Подлоге	
	4. Подаци о локацији и стању коловоза и путних објеката	
	5. Ситуационо и нивелационо решење	
	6. Површина заузетости	
	7. Предрачунска вредност-на нивоу ИДР-а	
1.6.	Нумеричка документација	
	Координате осовине	
	Координате пресека осовине и попречних профила	
1.7.	Графичка документација	
	Прегледна карта – шира локација	1
	Прегледна карта – ужа локација	2
	Постојеће стање	3
	Постојеће стање нивелација	4
	Ситуациони План	5
	Нивелациони План	6
	Подужни профил	7
	Нормални попречни профил	8
	Проходност возила	9

1.3 РЕШЕЊЕ О ИМЕНОВАЊУ ОДГОВОРНОГ ПРОЈЕКТАНТА

У складу са овлашћењима из члана 38. Статута друштва за пројектовање и инжењеринг „ШИДПРОЈЕКТ“ ДОО Шид, члана 128.Закона о планирању и изградњи ("Службени гласник РС", бр. 72/09, 81/09-исправка, 64/10 одлука УС, 24/11 и 121/12, 42/13–одлука УС, 50/2013–одлука УС, 98/2013–одлука УС, 132/14, 145/14, 83/2018, 31/2019, 37/2019 – др.закон, 9/20, 52/2021, 62/2023 и 91/2025) и одредби Правилника о садржини, начину и поступку израде и начин вршења контроле техничке документације према класи и намени објеката (“Службени гласник РС”, бр. 96/2023) као:

О Д Г О В О Р Н И П Р О Ј Е К Т А Н Т

За израду Пројекта саобраћајница, који је део **Идејног решења за изградњу Пункта за контролу и мерење масе теретних возила на државном путу IA реда A1, деоница: петља Колари-петља Водањ на km 252+325, лева страна у КО Биновац, Град Смедерево,** одређује се:

Драган Тодоровић дипл.грађ.инж......лиц. ИКС бр. **315 B112 05**

Пројектант: **„ШИДПРОЈЕКТ“ ДОО ШИД**
Кнеза Милоша 2, 22 240 Шид
Број лиценце: 003573069 2025 14810 005 000 000 001
од датума: 16.09.2025. године, **П131Г2**

Одговорно лице/заступник: **Сања Спасојевић, дипл.инж.арх**

Потпис:

Број пројекта саобраћајница: 6/26-2/2

Место и датум: Шид, 2026. година

1.4 ИЗЈАВА ОДГОВОРНОГ ПРОЈЕКТАНТА ПРОЈЕКТА САОБРАЋАЈНИЦА

Одговорни пројектант Пројекта саобраћајница, који је део **Идејног решења за изградњу Пункта за контролу и мерење масе теретних возила на државном путу IA реда A1, деоница: петља Колари-петља Водањ на км 252+325, лева страна у КО Биновац, Град Смедерево**

Драган Тодоровић дипл.грађ.инж.
315 B112 05

И З Ј А В Љ У Ј Е М

1. да је пројекат израђен у складу са Законом о планирању и изградњи, прописима, стандардима и нормативима из области изградње објеката и правилима струке;

Одговорни пројектант: (ИДР)	Драган Тодоровић дипл.грађ.инж.
Број лиценце:	315 B112 05
Потпис:	
Број пројекта саобраћајница:	6/26-2/2
Место и датум:	Шид, 2026. година

1.5 ТЕКСТУАЛНА ДОКУМЕНТАЦИЈА

1.5 ТЕХНИЧКИ ОПИС

Пункт за контролу и мерење масе теретних возила на државном путу IA реда A1, деоница: петља Колари-петља Водањ на km 252+325, лева страна у КО Биновац, Град Смедерево

2/2 - ПРОЈЕКАТ САОБРАЋАЈНИЦА

1.5.1 - ОПШТИ ПОДАЦИ

ИНВЕСТИТОР: **"Путеви Србије" д.о.о.**
Булевар Краља Александра 282, Београд

О Б Ј Е К А Т: **Пункт за контролу и мерење масе теретних возила на државном путу IA реда A1, деоница: петља Колари-петља Водањ на km 252+325, лева страна у КО Биновац, Град Смедерево**

МЕСТО ГРАДЊЕ**:** **К.О. Биновац, Град Смедерево**

ПРОЈЕКТНА ОРГАНИЗАЦИЈА: **"ШИДПРОЈЕКТ " ДОО, ШИД**
Кнеза Милоша 2, Шид

ОДГОВОРНИ ПРОЈЕКТАНТ: **Драган Тодоровић, дипл.грађ.инж.**

1.5.2 - УВОДНЕ НАПОМЕНЕ И ЛОКАЦИЈА

За потребе Инвеститора пројектован је пункт за контролу и мерење масе теретних возила на државном путу IA реда A1, деоница: петља Колари-петља Водањ на km 252+325, лева страна у КО Биновац, Град Смедерево.

Пункт за контролу возила „Колари“ налази се на државном путу IA реда број A1, деоница A1068 (Петља Колари – Петља Водањ), на стационажи км 252+325, са леве стране посматрано у смеру раста стационаже, између чворова A133 (Петља Водањ) и A134 (Петља Колари. Пункт се налази између државног пута и реке Раља.

Локација пункта “Колари“ на аутопуту A1 одабрана је због великог обима теретног саобраћаја, близине Београда и железаре у Смедереву. Пункт „Колари“ је једносмеран, смер од Ниша ка Београду.

Катастарске парцеле на којима се врши изградња Пункта за контролу и мерење масе теретних возила на државном путу IA реда A1, деоница: петља Колари-петља Водањ на km 252+325, лева страна, су делови К.П. бр: 1604/1, 1604/2, 1590 КО Биновац, К.П. бр: 104/4, 104/3, 105/1, 106, 107, 97/2, 109/1, 109/2,110/1, 110/2, 111/5, 112/1, 112/2, 112/4, 113/4, 113/5, 1591, 113/6, 112/3, 113/8, 113/1, 114/2, 113/7, 114/5, 114/1, 114/11, 114/3, 122/1, 122/5, 122/3, 122/2, 121/1, 128/1, 131, 135 КО Биновац, Град Смедерево.



Локација изградње пункта за контролу и мерење масе теретних возила на државном путу IA реда A1, деоница: петља Колари-петља Водањ на km 252+325, лева страна у КО Биновац, Град Смедерево.

1.5.3 - П О Д Л О Г Е

За израду Идејног решења, за Пункт за контролу и мерење масе теретних возила на државном путу IA реда A1, деоница: петља Колари-петља Водањ на km 252+325, лева страна у КО Биновац, Град Смедерево **,** коришћене су следеће подлоге:

Пројектни задатак Инвеститора,

Геодетски подаци са катастарско - топографским планом,

Важећа законска регулатива, правилник, стандарди и техничка нормативa,

Усменог договора са представником инвеститора,

Просторни план подручја инфраструктурног коридора аутопута Е-75, деоница Београд-Ниш („Службени гласник РС“, бр. 69/2003, 121/2014)

Приликом израде пројекта коришћена је следећа законска и техничка регулатива:

1. Закон о планирању и изградњи „Сл. гласник РС“, бр. 72/2009, 81/2009, 64/2010, 24/11, 121/12, 42/13-УС, 50/13-УС, 132/14, 145/14, 83/2018, 31/2019, 37/2019, 9/20 – др.закон 52/21, 62/2023 и 91/25)
2. Закон о путевима („Сл. гласник РС“ бр. 41/2018, 95/2018 и 92/2023 - др.закон)
3. Закон о безбедности саобраћаја на путевима („Сл. гласник РС“, бр. 41/2009, 53/2010, 101/11, 32/13-УС, 55/14, 96/2015 - др. закон, 9/2016 - одлука УС, 24/2018, 41/2018 и 41/2018 - др. закон, 87/2018, 23/2019, 128/2020 – др.закон, 76/2023 и 19/2025)
4. Закон о водама („Сл. гласник РС“ бр. 30/10, 93/12, 101/2016, 95/2018 и 95/2018 – др.закон)
5. Закон о заштити животне средине („Сл. гласник РС“, бр. 135/2004, 36/2009, 36/2009 - др. закон, 72/2009 - др. закон, 43/2011 - одлука УС, 14/2016, 76/2018, 95/2018 - др.закон и 95/2018 - др.закон и 94/2024 – др.закон)
6. Закон о рударству и геолошким истраживањима („Сл. гласник РС“ бр. 101/2015, 95/2018 – др.закон и 40/2021)
7. Закон о стратешкој процени утицаја на животну средину („Сл. гласник РС“ бр. 94/2024)
8. Закон о транспорту опасне робе („Сл. гласник РС“ бр. 104/2016, 83/2018, 95/2018 – др.закон, 10/2019 – др.закон и 35/2026)
9. Закон о заштити од буке у животној средини („Сл. гласник РС“ бр. 96/2021)
10. Закон о заштити природе („Сл. гласник РС“ бр. 36/09, 88/10, 91/2010 – испр., 14/2016 и 95/2018 - др.закон и 71/2021)
11. Закон о управљању отпадом („Сл. гласник РС“ бр.109/2025)
12. Закон о заштити од пожара („Сл. гласник РС“ бр. 111/09, 20/2015, 87/2018 и 87/2018 – др.закони)
13. Закон о процени утицаја на животну средину („Сл. гласник РС“ бр.94/2024)
14. Европска конвенција о међународном транспорту опасног терета у друмском саобраћају (ADR 2007)
15. Закон о безбедности и здрављу на раду („Сл. гласник РС“ бр. 35/2023)
16. Закон о интегрисаном спречавању и контроли загађивања животне средине („Сл. гласник РС“ бр.135/2004, 25/2015 и 109/2021)
17. Закон о експропријацији („Сл. гласник РС“, бр. 53/95, "Сл. лист СРЈ", бр. 16/2001 - одлука СУС и "Сл. гласник РС", бр. 20/2009, 55/2013 - одлука УС и 106/2016 - аутентично тумачење)
18. Правилник о садржини, начину и поступку израде и начин вршења контроле техничке документације према класи и намени објеката („Сл. гласник РС“, бр. 96/2023) као и осталим правилницима, уредбама и техничким упуствима
19. Правилник о поступку спровођења обједињене процедуре електронским путем („Сл. гласник РС“, бр. 96/2023 и 33/2026)
20. Правилник о општим правилима за парцелацију, регулацију и изградњу („Сл. гласник РС“, бр.22/15)
21. Правилник о класификацији објеката („Сл. гласник РС“, бр. 22/15)
22. Правилник о саобраћајној сигнализацији („Сл. гласник РС“, бр. 85/2017, 14/2021 и 21/2024)
23. Правилник о начину регулисања саобраћаја на путевима у зони радова („Сл. гласник РС“, бр. 134/14)
24. Правилник о садржини и обиму претходних радова, претходне студије оправданости и студије оправданости („Сл. гласник РС“, 1/2012)

25. Правилник о садржини и начину вршења техничког прегледа објекта, саставу комисије, садржини предлога комисије о утврђивању подобности објекта за употребу,осматрању тла и објекта у току грађења и употребе и минималним гарантним роковима за поједине врсте објеката („Сл. гласник РС“, бр. 27/2015, 29/2016, 78/2019, 6/2024, 121/2025 и 24/2026)
26. Правилник о организовању заштите од пожара према категорији угрожености од пожара („Сл. гласник РС“ бр. 6/2021)
27. Правилник о условима које са аспекта безбедности саобраћаја морају да испуњавају путни објекти и други елементи јавног пута („Сл. гласник РС“ бр. 50/2011)
28. Правилник о поступку јавног увида, презентацији и јавној расправи о студији о процени утицаја на животну средину („Сл. гласник РС“ бр. 69/05)
29. Правилник о техничким нормативима, начину рада код израде техничке документације и контроли техничке документације за извођење геодетских радова у инжењерско – техничким областима („Сл. гласник РС“ бр. 59/02)
30. Уредба о категоризацији државних путева („Сл. гласник РС“ бр. 87/2023, 24/2024, 90/2024, 28/2025 и 34/2026)
31. Уредба о безбедности и здрављу на раду на привременим или покретним градилиштима („Сл. гласник РС“ бр. 14/2009, 95/2010, 98/2018, 35/2023 – др.закон и 76/2024).
32. Уредба о индикаторима буке, граничним вредностима, методама за оцењивање индикатора буке, узнемиравања и штетних ефеката буке у животној средини („Сл. гласник РС“ бр. 75/10)
33. Методологије пројектовања путева (Грађевински факултет, Београд, 1993. године)
34. Стандарда - СРПС за елементе, конструкције и пројектовање и друге релевантне законе, прописе и стандарде.
35. Правилник о техничким нормативима за одређивање величине оптерећења мостова – Сл.лист СФРЈ бр.1/91
36. Правилник о техничким нормативима за бетон и армирани бетон (ПБАБ87), Сл.лист СФРЈ бр.11/87 са пратећим стандардима
37. Правилник о техничким нормативима за бетон и армирани бетон у објектима изложеним агресивним дејствима Сл.лист СФРЈ бр.18/92
38. Правилник о техничким мерама и условима за преднапрегнути бетон, Сл.лист СФРЈ бр.51/71 са пратећим стандардима
39. Правилник о техничким нормативима за темељење грађевинских објеката, Сл.лист СФРЈ бр.15/90
40. SRPS EN 1990/NA:2012 Основе пројектовања конструкција – Национални прилог
41. SRPS EN 1990/NA:2012 Основе пројектовања конструкција
42. SRPS EN 1991-1-1:2012 Еврокод 1 - Дејства на конструкције - Deo 1.1: Запреминске тежине, сопствена тежина, корисна оптерећења за зграде
43. SRPS EN 1991-1-2:2012 Еврокод 1 - Дејства на конструкције - Део 1-2: Општа дејства - Дејство на конструкције изложене пожару
44. SRPS EN 1991-1-3:2012 Еврокод 1 - Дејства на конструкције - Део 1-3: Општа дејства - Оптерећења снегом
45. SRPS EN 1991-1-4:2012 Еврокод 1 - Дејства на конструкције - Део 1-4: Општа дејства -Дејства ветра
46. SRPS EN 1991-1-5:2012 Еворкод 1 - Дејства на конструкције - Део 1-5: Општа дејства - Топлотна дејства

47. SRPS EN 1991-1-6:2012 Еврокод 1 - Дејства на конструкције - Део 1-6: Општа дејства - Дејства током извођења
48. SRPS EN 1991-1-7:2012 Еврокод 1 - Дејства на конструкције - Део 1-7: Општа дејства - Инцидентна дејства
49. SRPS EN 1991-2:2012 Еврокод 1 - Дејства на конструкције - Део 2: Саобраћајно птерећење на мостовима
50. SRPS EN 1991-3:2012 Еврокод 1 - Дејства на конструкције - Део 3: Дејства услед кранова и машина
51. SRPS EN 1998-2:2012 Еврокод 8 - Пројектовање сеизмички отпорних конструкција - Део 2: Мостови
52. SRPS EN 1998-5:2012 Еврокод 8 - Пројектовање сеизмички отпорних конструкција - Део 5: Темељи, потпорне конструкције и геотехнички аспекти
53. Нацрт Правилника о техничким нормативима за пројектовање и прорачун инжињерских објеката у сеизмичким подручјима, 1986
54. Сеизмолошке карте, Заједница за сеизмологију СФРЈ, 1987 године
55. Правилник о техничким нормативима за експлоатацију и редовно одржавање мостова, Сл.лист СФРЈ бр.20/92
56. Правилник о анализи утицаја објеката односно радова на животну средину („Сл. гласник РС“ бр. 49/01)
57. Заштита челичних конструкција од корозије: ISO EN SRPS 12944-7/2002. Челична конструкција моста штити се за степен агресивности С4. Ограде, заштитне ограде као и делови носеће конструкције моста који се налазе до 1.0 метар изнад коте нивелете штите се за степен агресивности С5-I.
58. Техничко упутство – Примена система за задржавање возила на државним путевима Републике Србије (ЈП »Путеви Србије«)
59. Приручник за пројектовање путева у Републици Србији, Београд 2012

1.5.4- ПОДАЦИ О ЛОКАЦИЈИ И СТАЊУ КОЛОВОЗА И ПУТНИХ ОБЈЕКАТА

Место на коме се изводи пункт је без постојећих објеката, у стварности представља необрађено грађевинско земљиште. Пункт за контролу и мерење масе теретних возила на државном путу IA реда A1, деоница: петља Колари-петља Водањ на km 252+325, лева страна у КО Биновац, Град Смедерево прикључује се на државни пут IA реда (аутопут A1).

Место на коме се изводи изградња уливне и излазне саобраћајнице је постојећи државни пут IA реда број A1 (аутопут E-75), деоница: петља Колари-петља Водањ на km 252+325, лева страна у КО Биновац, Град Смедерево. Изградња уливне и изливне саобраћајнице врши се за потребе прикључења за контролу и мерење масе теретних возила на државном путу IA реда A1, деоница: петља Колари-петља Водањ на km 252+325, лева страна у КО Биновац, Град Смедерево.

На основу расположивих података званичних бројања (објављених у «**”ПУТЕВИ СРБИЈЕ" д.о.о.**») за 2025 годину, за предметну деоницу приказани су табеларно:

ПУТ-ДЕОНИЦА	ДУЖИНА	ПА	БУС	ЛТ	СТ	ТТ	АВ	УКУПНО
A1067/A1068 петља Водањ - петља Колари	6.252	32 154	637	588	421	295	3 098	37 193

Tabela 1: Saobra}ajno opte re}ewe na predmetnoj deonici

1.5.5 - СИТУАЦИОНО И НИВЕЛАЦИОНО РЕШЕЊЕ САОБРАЋАЈНИХ ПОВРШИНА

ПУТНА БАЗА КОЛАРИ:

Ситуационо решење саобраћајнице пункта за контролу условљено је нивелетом аутопута у који ће се уливне и изливне саобраћајнице пункта уклопити.
У комплексу је пројектован контролни објекат са надстрешницом и вагом, паркинг простор за 6 путничких возила и 7 паркинг места за теретна возила.

Пројектном документацијом предвиђено је оптимално ситуационо решење пункта за контролу и мерење масе теретних возила на државном путу које омогућава одабрана локација.
У оквиру комплекса предвиђена је изградња контролног објекта са надстрешницом и вагом, као и портали, ограда комплекса и објекти и мрежа инфраструктуре.
У оквиру затвореног дела контролног објекта предвиђена је канцеларија за полицију, канцеларија за инспекцију, канцеларија за запослене, као и кухиња и санитарни чвор за запослене.

Искључење са аутопута почиње на стационажи км 252+896,50 -лево -почетак проширења (0+028,40) затим на км 252+866,50 -лево односно 0+058,40 достигнуто је пуно шроширење коловоза за +1,0 метар односно проширени део зауставне траке на унупно 3,70 м.
Н км 252+625 односно 0+300,00 је искључење са аутопута и креће саобраћајница ширине 6,00 метара према пункту за контролно мерење.
У случају да је возило исправно оно наставлља саобраћајницом кроз пункти и укључује се на аутопут. Укључење на аутопут је на км 252+125,00 лево одосно 0+800,00 , на деоници од 252+125,00 лево до км 251+858,00 односно км 1+067,00 је пуно проширење аутопута на 3,7 метара , до те стационаже до км 215+825,00 односно км 1+000,02 је уклапање у постојећу ширину аутопута.
Односно интервенција на аутопуту лева трака почиње од км 252+896,50 до км 252+866,50 - лево и од 252+125,00 лево до км 251+825,00 што укупно износи 600 метара са клинастим уклапањем у ширину аутопута-ивицу зауставне траке аутопута.

Уколико возило је у прекршају-претоварено воуоло се креће дефинисаним саобраћајницама унутар комплекса пунта и паркира на означеном месту (приказано у графичком прилогу број 9).

Меродавно возило је тешко теретно возило шлепер укупне дужине 16,50 метара.

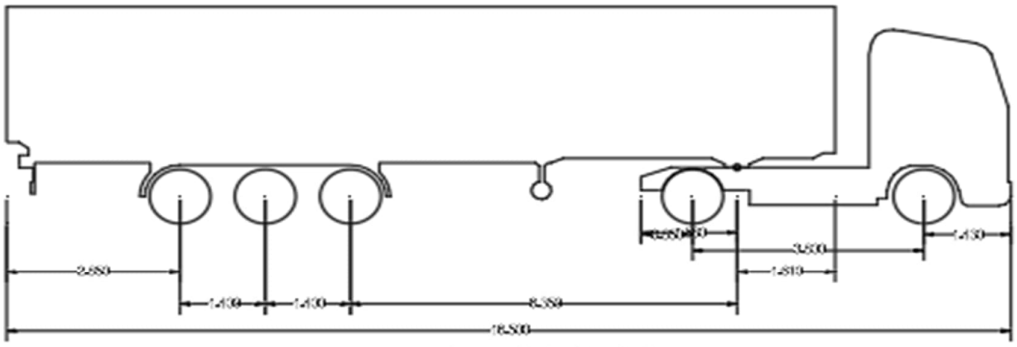

Naziv: POLUPRIKOLICA
Širina [m]: 2.500
Visinu [m]: 4.000
Rastojanje prednjih točkova [m]: 2.500
Rastojanje zadnjih točkova [m]: 2.500

Ruzi vozila: SERBIA_2012
Naziv: POLUPRIKOLICA, TEGLJAC
Širina [m]: 2.500
Visinu [m]: 3.575
Rastojanje prednjih točkova [m]: 2.500
Rastojanje zadnjih točkova [m]: 2.500
Ukupna dužina vozila [m]: 16.500
Prosečni ugao zakretanja volana: 21.697°
Vreme zaokreta (sec.): 4.0
Kružnica zaokreta (između ivičnjaka) [m]: 11.449
Radijus zaokreta (od zida do zida) [m]: 12.000

Обликовање завршетка острва на подручју излива и улива пројектована је на основу напред наведеног Правилника, а према детаљима који су приказани на Слици 5-03.

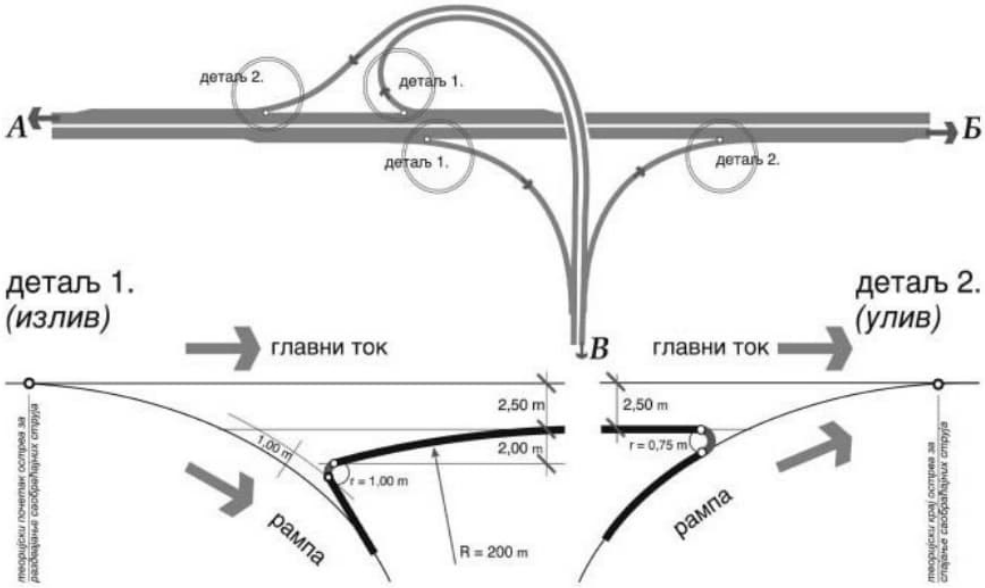

Слика 5-03: Обликовање завршетака острва на подручју излива и улива.

У нивелационом погледу изливно-уливне траке прате основни коловозни профил, слика 5-06. Те траке задржавају попречни нагиб основног путног правца, који се простире све до

физичке границе рампе (слика 5- 06) случај 1 и случај 2. Одступање је дозвољено само када се рампа издваја из супротно оријентисане кривине основног правца (слика 5-06) случај 3. У том случају попречни нагиб коловоза основног правца задржава се до теоријског почетка острва, а затим се коловоз изливне, односно уливне траке витопери до грађевинског почетка острва, на попречни нагиб до +2,5 %. Додатни услов је да у тој тачки оштрина прелома (Dipk) између коловоза основног правца и коловоза спојне рампе буде мања или једнака 6 %. Од те тачке врши се самостално витоперење коловоза изливне (уливне) рампе на попречни нагиб коловоза - ipk,i који одговара полупречнику - Ri и пројектној брзини - Vpk,i те кружне кривине. Нагиб рампе витоперења изливно-уливних трака и спојних рампи на денивелисаним раскрсницама ограничава се на irv ≤ 1,5 %.

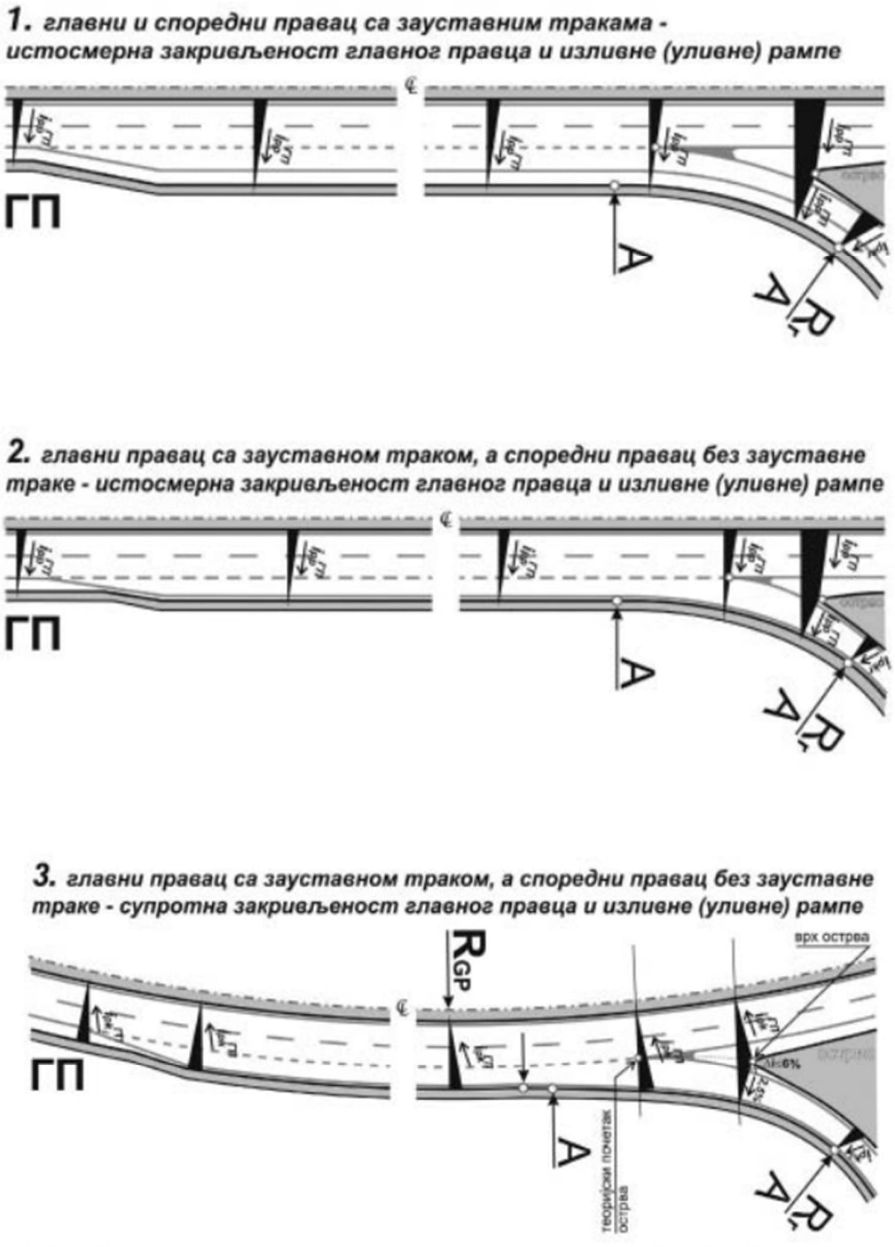

Слика 5-06: Основни начини нивелационих решења коловоза у зони излива - улива.

На основу напред наведеног, пројектоване су уливно – изливне саобраћајнице, ширина коловоза је 6,0 метара (једнотрачни коловоз 3,5 м са зауставном траком 2,5 м) и банкина од 1,50 метара. Траке за успорење и убрзање возила предвиђене су на делу зауставне траке профила аутопута.

Прликом спајања проширења за уливно/изливне траке са коловозом аутопута на делу зауставних трака предвиђено је стругање асфалтног коловоза у дебљини од 8-12 цм, врши се опсецање коловоза аутопута, улази се 40 цм у коловозну конструкцију, и врши се пресвлачење асфалтним слојевима.
Пресвлачење се врши на целој ширини зауставне траке. Тако да се на делу зауставних трака задржава постојећа коловозна конструкција.

Важан улазни параметар је и висина насипа коју је потребно савладати након силаска са аутопута све до уклапања у постојеће стање. Због савладавања већих висинских разлика, добијене су нешто веће дужине пројектованих сервисних саобраћајница.

Нивелационо решење:

Нивелационо решење условљено је постојећим стањем као и из услова нивелације пројектованих објеката и самих висинских кота аутопута. Попречни падови су ка новопројектованим сливнм решеткама.
На местима где је то могуће предвиђено је одводња преко бетонских коруба па у путни канал.
Предвиђено је да се два цеваста пропуста продуже Ф1200 и Ф1000 изван асфалтног коловоза.

1.5.6. ПОПРЕЧНИ ПРОФИЛ И КОЛОВОЗНА КОНСТРУКЦИЈА

Улазни параметри и методологија димензионисања су детерминисани важећим стандардима и нормативима, базираним на СРПС У.Ц4.012, према “Правилнику о техничким нормативима за димензионисање коловозних конструкција” и “Пројектовање флексибилних коловозних конструкција” (Савез друштава за путеве Југославије) и другим пратећим прописима (Приручник за пројектовање путева у Републици Србији). Основни параметри, коришћени у поступку димензионисања, су:

- Пројектни период,
- Возна способност површине коловозног застора на крају пројектног периода,
- Саобраћајно оптерећење,
- Климатско-хидролошки услови,
- Носивост материјала постељице,
- Квалитет примењених материјала у постојећој коловозној конструкцији и њеном ојачању, као и за израду новог коловоза.

Пројектована саобраћајница је анализирана са аспекта очекиваног саобраћајног оптерећења прихваћеним методама.
Улазни параметри за одређивање елемената коловозне конструкције :

- Претпостављено саобраћајно оптерећење за пројектни период од 20 год. износи Tu = $2,7*10^6$ (тешко саобраћајно оптерећење) осовинских оптерећења од 100 кН за возне површине.
- Тип коловозне конструкције: Према пројектном задатку се предвиђа тип коловоза – флексибилна конструкција за возне површине

- Носивост материјала, изражена Калифорнијским индексом носивости ЦБР=10,00% са 50 цм насипом од песковито – шљунковитог материјала.

Препоручују се следећа техничка решења за изградњу и будуће одржавање коловоза пројектоване саобраћајнице :

- ❖ Обезбедити ефикасно дренирање постељице и евакуацију површинских вода на свим деоницама трасе.
- ❖ Елементе одводње, као и слојеве коловозне конструкције вршити према важећим стандардима
- ❖ Саобраћајне површине известипрема важећим стандардима за ову врсту радова, а нарочито у погледу постизања захтеваног квалитета радова.

Усвојена је следећа коловозна конструкција за асфалтни коловоз:

<u>Пројектована коловозна конструкција за асфалтни коловоз – на уливно – изливним саобраћајницама</u>



д=4.0 цм	Асфалт бетон АБ11с (АЦ11 сурф) са полимер-модификованим битуменом ПмБ 45/80-65.
д=6.0цм	Битуменизирани носећи слој БНС22сА (АЦ22 Басе) са БИТ 50/70
д=6.0цм	Битуменизирани носећи слој БНС22сА (АЦ22 Басе) са БИТ 50/70
д=15.0 цм	Дробљени камени агрегат 0/31.5 мм, $Ev_2 \geq 150MPa$
д=25.0 цм	Дробљени камени агрегат 0/63 мм, $Ev_2 \geq 95MPa$
мин. 50 цм	Насип од песковито – шљунковитог материјала, $Ev_2 \geq 55MPa$

Пројектована коловозна конструкција за асфалтни коловоз на проширењу заустављних трака и проширењу коловоза у кривини:

	д=4.0 цм	Асфалт бетон АБ11с (АЦ11 сурф) са полимер-модификованим битуменом ПмБ 45/80-65.
	д=6.0цм	Битуменизирани носећи слој БНС22сА (АЦ22 Басе) са БИТ 50/70
	д=6.0цм	Битуменизирани носећи слој БНС22сА (АЦ22 Басе) са БИТ 50/70
	д=15.0 цм	Дробљени камени агрегат 0/31.5 мм, $Ev_2 \geq 150MPa$
	д=25.0 цм	Дробљени камени агрегат 0/63 мм, $Ev_2 \geq 95MPa$
Постељица	мин. 50 цм	Насип од песковито – шљунковитог материјала, $Ev_2 \geq 55MPa$

битуменизирани носећи слој БНС 22 сА – усвојено А на основи СРПС У.Е9.021 а према групи саобраћајног оптерећења према ЈУС У.Ц4.010

Ознака – А је за дробљени фракционисани камени агрегат према ЈУС Б.Б3.100, уз додатак каменог брашна.

асфалт бетон АБ 11с – усвојено „с“ на основи СРПС У.Е4.014 а према групи саобраћајног оптерећења према ЈУС У.Ц4.010, дебљини слојева.

Асфалтна мешавина са ознаком „с“ у каменој смеси морају бити обавезно употребљене фракције дробљеног агрегата произведеног од силикатних стена. Дозвољава се употреба дробљеног песка карбонатног састава и у асфалтним мешавинама с ознаком „с“.

Grupa saobraćajnog opterećenja	Vrsta asfaltnog betona						
	AB 4	AB 8	AB 11	AB 11s	AB 16	AB 16s	AB 22s
Auto-put i vrlo teško	-	-	-	+	-	+	+
Teško	-	-	-	+	-	+	+
Srednje	-	+	+	+	+	-	-
Lako	-	+	+	-	-	-	-
Vrlo lako	+	+	+	-	-	-	-
Pešačke i biciklističke staze, parkirališta za putnička vozila i zaustavne trake na auto-putu	+	+	+	-	-	-	-

Пројектована коловозна конструкција на коловозу предвиђеном за путничка возила:



	д=4.0 цм	Асфалт бетон АБ11с (АЦ11 сурф)
	д=7.0цм	Битуменизирани носећи слој БНС22сА (АЦ22 Басе)
	д=15.0 цм	Дробљени камени агрегат 0/31.5 мм, $Ev_2 \geq 150MPa$
	д=25.0 цм	Дробљени камени агрегат 0/63 мм, $Ev_2 \geq 95MPa$
Постељица	мин. 50 цм	Насип од песковито – шљунковитог материјала, $Ev_2 \geq 55MPa$

1.5.7. ПОВРШИНА ЗАУЗЕТОСТИ

Површина асфалтног коловоза саобраћајница и проширења зауставне траке аутопута, заједно са раскрсницама је 8835 $м^2$.

1.5.8. ПРЕДРАЧУНСКА ВРЕДНОСТ НА НИВОУ ИДР-а

Укупна предрачунска вредност на нивоу ИДР-а, без ПДВ-а износи:

РЕКАПИТУЛАЦИЈА САОБРАЋАЈНИЦЕ

УКУПНО без ПДВ-а :	**125.000.000,00**

Одговорни пројектант:
Драган Тодоровић, дипл.инж.грађ.

1.6. НУМЕРИЧКА ДОКУМЕНТАЦИЈА

КООРДИНАТЕ ОСОВИНЕ

КООРДИНАТЕ ОСОВИНЕ - УНУТАР ПУНКТА КОЛАРИ

BR	TIP	Broj	Početna stacionaža	Početni radijus	Početna Y	Početna H	Početni Ugao
	A		Kužina	Krajnji radijus	Krajnja Y	Krajnja H	Promena Ugla
			Krajnja stacionaža		Presek Tangente Y	Presek TangenteH	Kraj Ugla
					Centar Y	Centar H	Tangenta 1
					Sredina Y	Sredina H	Tangenta 2
1	KRUZNI_LUK	1	0	16.75	7487757.993	4937763.405	257°52'46"
			39.068836	16.75	7487740.198	4937788.538	133°38'26"
			39.069		7487719.746	4937755.191	31°31'12"
					7487754.476	4937779.782	39.119
					7487740.806	4937770.102	39.119
2	PRAVAC	1	39.069	BESK	7487740.198	4937788.538	31°31'12"
			0.030255	BESK	7487740.214	4937788.564	
			39.099				
3	KRUZNI_LUK	2	39.099	16.7	7487740.214	4937788.564	31°31'12"
			30.5124	16.7	7487766.504	4937791.391	104°41'4"
			69.611		7487751.527	4937807.012	136°12'17"
					7487754.45	4937779.834	21.64
					7487752.664	4937796.438	21.64
4	PRAVAC	2	69.611	BESK	7487766.504	4937791.391	136°12'17"
			0.681028	BESK	7487766.975	4937790.9	
			70.293				
5	KRUZNI_LUK	3	70.293	-37.02	7487766.975	4937790.9	136°12'17"
			38.019753	-37.02	7487801.797	4937780.398	58°50'35"
			108.312		7487781.425	4937775.83	77°21'41"
					7487793.697	4937816.521	20.878
					7487783.007	4937781.078	20.878
6	PRAVAC	3	108.312	BESK	7487801.797	4937780.398	77°21'41"
			127.009814	BESK	7487925.729	4937808.187	
			235.322				
7	KRUZNI_LUK	4	235.322	-26.74	7487925.729	4937808.187	77°21'41"
			21.001416	-26.74	7487942.465	4937819.967	44°59'59"
			256.324		7487936.537	4937810.611	32°21'42"
					7487919.878	4937834.28	11.076
					7487935.269	4937812.412	11.076
8	PRAVAC	4	256.324	BESK	7487942.465	4937819.967	32°21'42"
			20.197873	BESK	7487953.277	4937837.027	
			276.521				
9	KRUZNI_LUK	5	276.521	16.76	7487953.277	4937837.027	32°21'42"

КООРДИНАТЕ ОСОВИНЕ - УНУТАР ПУНКТА КОЛАРИ

BR	TIP	Broj	Početna stacionaža	Početni radijus	Početna Y	Početna H	Početni Ugao
	A		Kužina	Krajnji radijus	Krajnja Y	Krajnja H	Promena Ugla
			Krajnja stacionaža		Presek Tangente Y	Presek TangenteH	Kraj Ugla
					Centar Y	Centar H	Tangenta 1
					Sredina Y	Sredina H	Tangenta 2
			33.526984	16.76	7487981.486	4937837.19	114°36'56"
			310.048		7487967.254	4937859.086	146°58'38"
					7487967.433	4937828.056	26.114
					7487967.337	4937844.816	26.114
10	PRAVAC	5	310.048	BESK	7487981.486	4937837.19	146°58'38"
			0.101391	BESK	7487981.541	4937837.105	
			310.15				
11	KRUZNI_LUK	6	310.15	16.67	7487981.541	4937837.105	146°58'38"
			31.554221	16.67	7487971.757	4937811.886	108°27'13"
			341.704		7487994.15	4937817.706	255°25'51"
					7487967.564	4937828.02	23.136
					7487983.106	4937821.991	23.136
12	PRAVAC	6	341.704	BESK	7487971.757	4937811.886	255°25'51"
			20.430675	BESK	7487951.984	4937806.747	
			362.135				
13	KRUZNI_LUK	7	362.135	1500	7487951.984	4937806.747	255°25'51"
			50.531653	1500	7487902.872	4937794.862	1°55'49"
			412.666		7487927.528	4937800.391	257°21'40"
					7487574.664	4939258.515	25.268
					7487927.478	4937800.598	25.268
14	PRAVAC	7	412.666	BESK	7487902.872	4937794.862	257°21'40"
			37.138179	BESK	7487866.634	4937786.736	
			449.804				
15	PRAVAC	8	449.804	BESK	7487866.634	4937786.736	257°52'46"
			111.117462	BESK	7487757.993	4937763.405	
			560.922				

КООРДИНАТЕ ПРЕСЕКА ОСОВИНЕ СА ПОПРЕЧНИМ ПРОФИЛИМА

КООРДИНАТЕ ПОПРЕЧНИХ ПРОФИЛА - УНУТАР ПУНКТА КОЛАРИ

ime		stacionaža	X	Y	ugao
profil	1	0+000.00	7487757.993	4937763.405	102°7'13"
profil	2	0+020.00	7487740.542	4937770.486	33°42'27"
profil	3	0+040.00	7487740.705	4937789.319	34°36'39"
profil	4	0+060.00	7487758.271	4937796.09	103°13'43"
profil	5	0+080.00	7487774.53	4937784.849	121°10'49"
profil	6	0+100.00	7487793.551	4937779.501	90°13'34"
profil	7	0+114.07	7487807.415	4937781.658	77°21'41"
profil	8	0+134.28	7487827.135	4937786.08	77°21'41"
profil	9	0+154.28	7487846.651	4937790.455	77°21'41"
profil	10	0+174.28	7487866.166	4937794.831	77°21'41"
profil	11	0+194.28	7487885.682	4937799.207	77°21'41"
profil	12	0+214.28	7487905.197	4937803.583	77°21'41"
profil	13	0+234.41	7487924.839	4937807.988	77°21'41"
profil	14	0+260.00	7487944.433	4937823.072	32°21'42"
profil	15	0+280.00	7487955.429	4937839.752	44°15'13"
profil	16	0+300.00	7487973.881	4937843.526	112°37'33"
profil	17	0+320.00	7487984.232	4937827.778	179°10'0"
profil	18	0+340.00	7487973.382	4937812.399	110°25'32"
profil	19	0+360.00	7487954.05	4937807.284	104°34'8"
profil	20	0+380.00	7487934.666	4937802.356	103°53'11"
profil	21	0+400.00	7487915.22	4937797.686	103°7'21"
profil	22	0+420.00	7487895.716	4937793.258	102°38'19"
profil	23	0+440.00	7487876.201	4937788.881	102°38'19"
profil	24	0+460.00	7487856.666	4937784.595	102°7'13"
profil	25	0+480.00	7487837.111	4937780.396	102°7'13"
profil	26	0+500.00	7487817.557	4937776.197	102°7'13"
profil	27	0+520.00	7487798.003	4937771.997	102°7'13"
profil	28	0+540.00	7487778.449	4937767.798	102°7'13"
profil	29	0+560.92	7487757.993	4937763.405	102°7'13"

1.7. ГРАФИЧКА ДОКУМЕНТАЦИЈА



A133

ПЕТЉА ВОДАЊ	
Oznaka čvora:	A133
Naziv čvora:	petlja Vodanj
Oznaka puta:	A1
Kategorija puta:	IA
Stacionaža:	250.566
Ukrštaj put 1:	155
Stacionaža put 1:	7.481
Ukrštaj put 2:	/
Stacionaža put 2:	0.000
Falš profil 1:	/
Falš profil 2:	/
Komentar:	/
GPS X:	4937731.47
GPS Y:	7486163.74

Directions: To here - From here

A134

ПЕТЉА КОЛАРИ	
Oznaka čvora:	A134
Naziv čvora:	petlja Kolari
Oznaka puta:	A1
Kategorija puta:	IA
Stacionaža:	256.818
Ukrštaj put 1:	352
Stacionaža put 1:	4.694
Ukrštaj put 2:	/
Stacionaža put 2:	0.000
Falš profil 1:	/
Falš profil 2:	/
Komentar:	/
GPS X:	4936797.36
GPS Y:	7492061.09

ПРЕГЛЕДНА КАРТА ШИРА ЛОКАЦИЈА

EN ISO 9001:2015 EN ISO 14001:2015 ISO/IEC 27001:2014 EN ISO 50001:2018 EN ISO 45001:2018 EN ISO 37001:2017 EN ISO 22301:2020 Сертификован од: TÜV NORD

ДРУШТВО ЗА ПРОЈЕКТОВАЊЕ И ИЗГРАДЊУ "SIDPROJEKT" Д.О.О.

КНЕЗА МИЛОША 2, 22240 ШИД, СРБИЈА; Тел: 022/712-004, 712-044; Факс: 716-020; E-mail: office@sidprojekt.rs; www.sidprojekt.rs

ОДГОВОРНИ ПРОЈЕКТАНТ	Драган Тодоровић дипл.инж.грађ. бр. лиц. 315 B112 05		ИНВЕСТИТОР: "ПУТЕВИ СРБИЈЕ" Д.О.О. БЕОГРАД Булевар краља Александра 282, Београд
ПРОЈЕКТАНТ	Бранислава Савић дипл.инж.грађ. бр.лиц. 318 R256 18		
ПРОЈЕКТАНТ			НАЗИВ ОБЈЕКТА: Пункт за контролу и мерење масе теретних возила на државном путу IA реда A1, деоница: петља Колари-петља Водањ на km 252+325, лева страна у КО Биновац, Град Смедерево
ПРОЈЕКТАНТ			
САРАДНИК	Дајана Вила дипл.инж.грађ.		ОЗНАКА И НАЗИВ ДЕЛА ПРОЈЕКТА: 2/2.1 - ПРОЈЕКАТ САОБРАЋАЈНИЦА
САРАДНИК			НАЗИВ ЦРТЕЖА: ПРЕГЛЕДНА КАРТА ШИРА ЛОКАЦИЈА
ДАТУМ: 2026. година	БРОЈ ПРОЈЕКТА: 6/26-2/2	РАЗМЕРА: 1 : -	ВРСТА ТЕХНИЧКЕ ДОКУМЕНТАЦИЈЕ: ИДР
			БРОЈ ЦРТЕЖА: 01

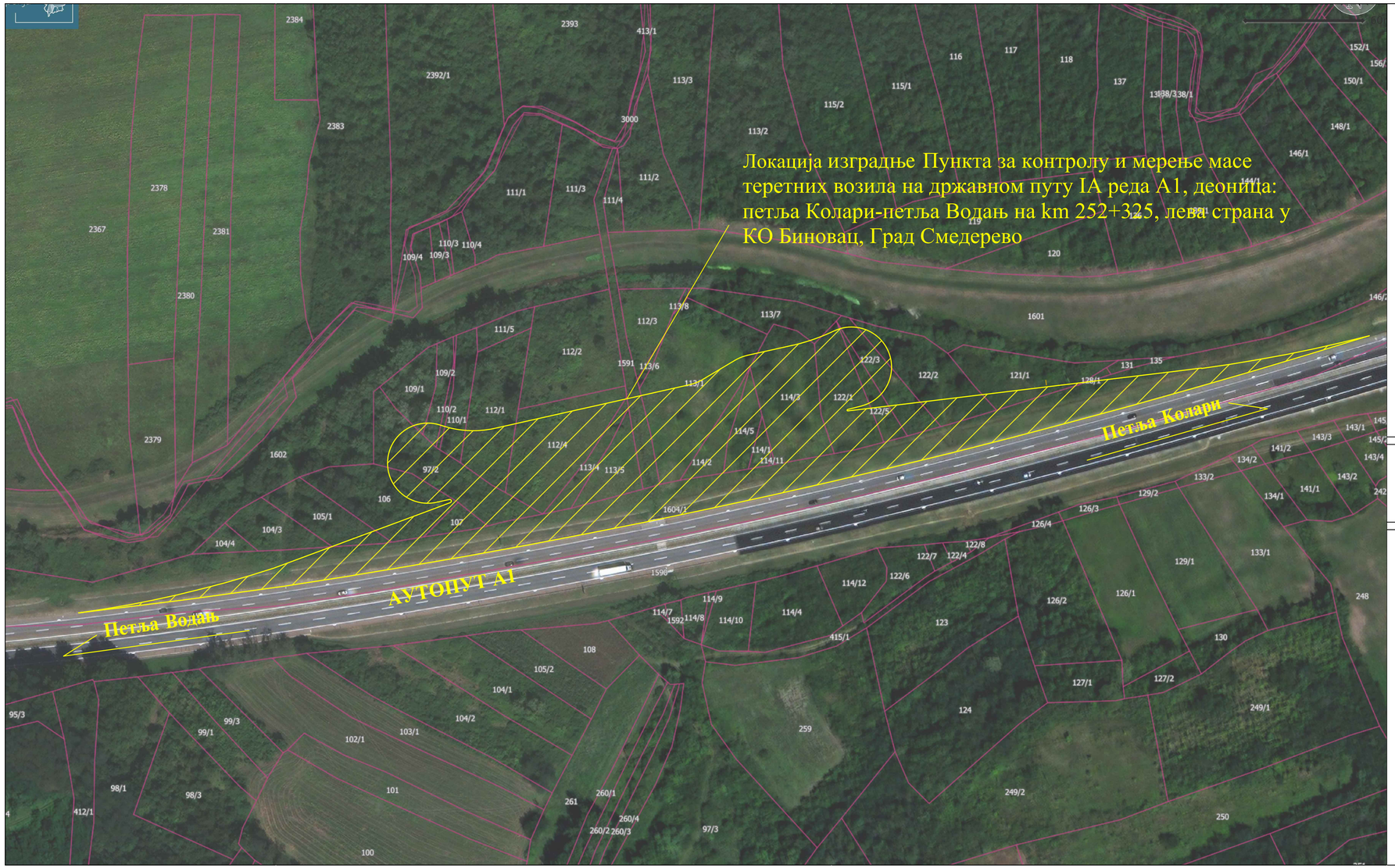

ПРЕГЛЕДНА КАРТА УЖА ЛОКАЦИЈА

EN ISO 9001:20 15
EN ISO 14001:20 15
ISO/IEC 27001:2014
EN ISO 50001:2018
EN ISO 45001:2018
EN ISO 37001:2017
EN ISO 22301:2020
Сертификован од: TÜVNORD

ДРУШТВО ЗА ПРОЈЕКТОВАЊЕ И ИЗЈЕЊЕРИНГ SIDPROJEKT Д.О.О.

КНЕЗА МИЛОША 2, 22240 ШИД, СРБИЈА; Тел: 022/712-004, 712-044; Факс: 716-020; E-mail: office@sidprojekt.rs; www.sidprojekt.rs

ОДГОВОРНИ ПРОЈЕКТАНТ	Драган Тодоровић дипл.инж.грађ. бр. лиц. 315 B112 05		ИНВЕСТИТОР: "ПУТЕВИ СРБИЈЕ" Д.О.О. БЕОГРАД Булевар краља Александра 282, Београд
ПРОЈЕКТАНТ	Бранислава Савић дипл.инж.грађ. бр.лиц. 318 R256 18		
ПРОЈЕКТАНТ			НАЗИВ ОБЈЕКТА: Пункт за контролу и мерење масе теретних возила на државном путу IA реда A1, деоница: петља Колари-петља Водањ на km 252+325, лева страна у КО Биновац, Град Смедерево
ПРОЈЕКТАНТ			
САРАДНИК	Дајана Вила дипл.инж.грађ.		ОЗНАКА И НАЗИВ ДЕЛА ПРОЈЕКТА: 2/2.1 - ПРОЈЕКАТ САОБРАЋАЈНИЦА
САРАДНИК			НАЗИВ ЦРТЕЖА: ПРЕГЛЕДНА КАРТА УЖА ЛОКАЦИЈА
ДАТУМ: 2026. година	БРОЈ ПРОЈЕКТА: 6/26-2/2	РАЗМЕРА: 1 : -	ВРСТА ТЕХНИЧКЕ ДОКУМЕНТАЦИЈЕ: ИДР
			БРОЈ ЦРТЕЖА: 02

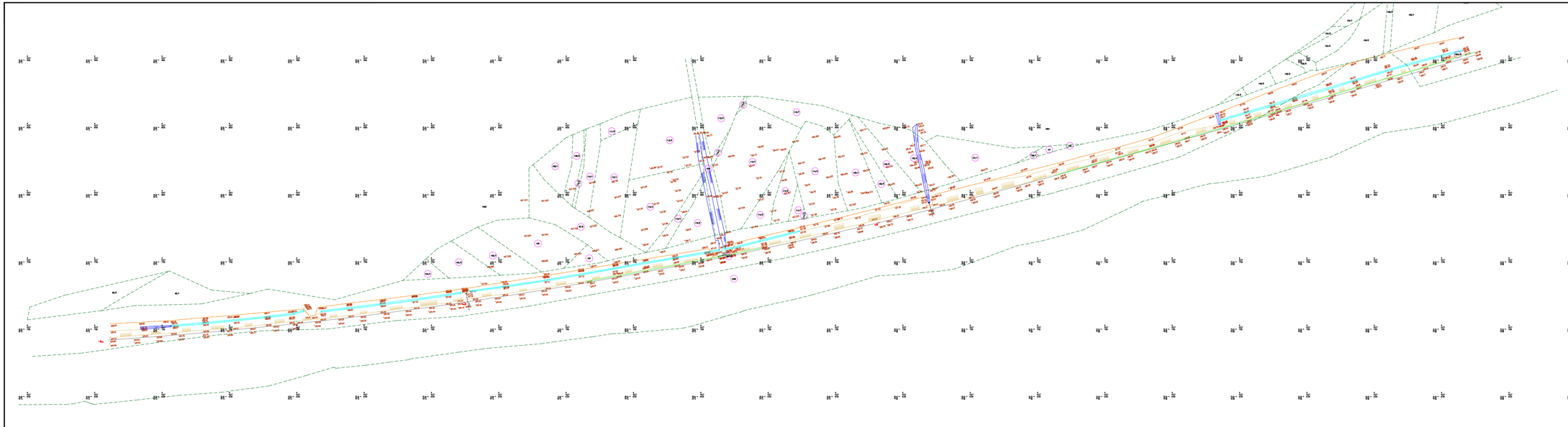

ПУНКТ ЗА КОНТРОЛУ И МЕРЕЊЕ МАСЕ ТЕРЕТНИХ ВОЗИЛА НА ДРЖАВНОМ ПУТУ IA РЕДА A1, ДЕОНИЦА: ПЕТЉА КОЛАРИ - ПЕТЉА ВОДАЊ, КМ 252+325, ЛЕВА СТРАНА

ПОСТОЈЕЋЕ СТАЊЕ
Р=1:1000

0 10 20 30 40 60 80 100m
1:1000

		ДРУШТВО ЗА ПРОЈЕКТОВАЊЕ И ИНЖЕЊЕРИНГ SIDPROJEKT д.о.о.	
		Саградитељска ко	
КНЕЗА МИЛОША 5	22240 ШИД, СРБИЈА, Тел: 022/711-696, Факс: 710-870,	E-mail: office@sidprojekt.rs, www.sidprojekt.rs	
ОДГОВОРНИ ПРОЈЕКТАНТ:	Драган Тодоровић дипл.инж.грађ. бр.лиц. 317 8113 15	ИНВЕСТИТОР:	ТЕХНОИНГ СРБИЈА" Д.О.О. БЕОГРАД Булевар краља Александра 282, Београд
ПРОЈЕКТАНТ:	Драгослава Сенић дипл.инж.грађ. бр.лиц. 310 R2Ge 16		
ПРОЈЕКТАНТ:		НАЗИВ ОБЈЕКТА:	Пункт за контролу и мерење маса теретних возила на државном путу IA реда A1, деоница: петља Колари-петља Водањ на км 252+325, лева страна у КО Баношина, Град Смедерево
ПРОЈЕКТАНТ:			
САРАДНИК:	Лидија Вилић дипл.инж.грађ.	ОЗНАКА И НАЗИВ ДЕЛА ПРОЈЕКТА:	0 - ПРОЈЕКАТ САОБРАЋАЈНИЦА
САРАДНИК:		НАЗИВ ЦРТЕЖА:	ПОСТОЈЕЋЕ СТАЊЕ
ДАТУМ: 2026. година	БРОЈ ПРОЈЕКТА: 6/26-2/2	РАЗМЕРА: 1:1000	ФАЗА: ИДЕЈНИ ПРОЈЕКАТ ИДР / БРОЈ ЦРТЕЖА: 03

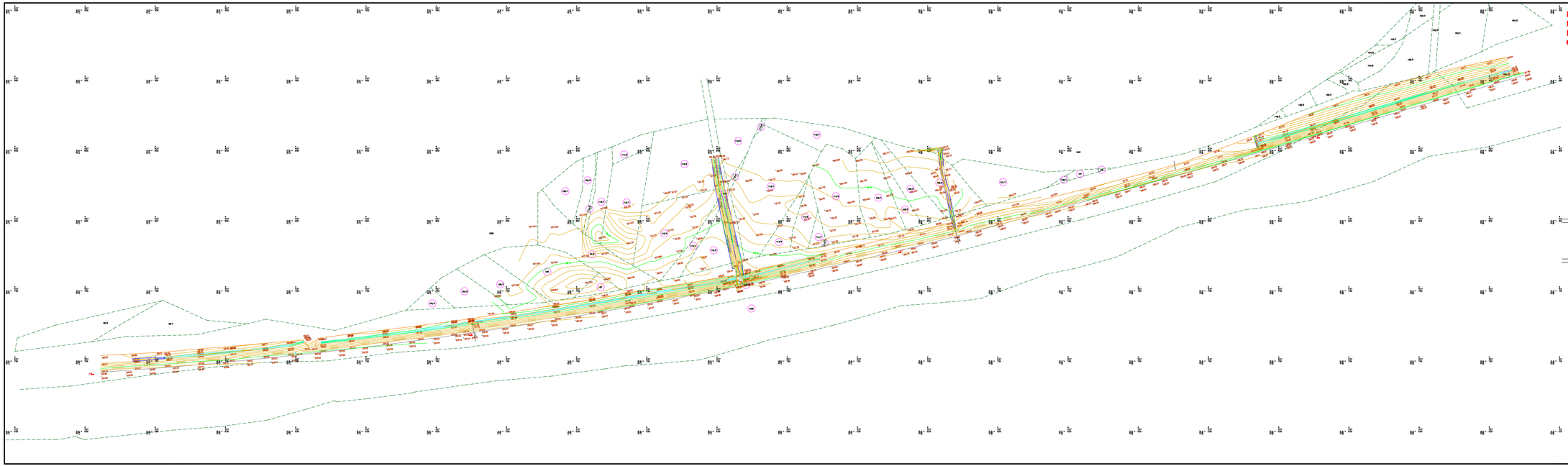

ПУНКТ ЗА КОНТРОЛУ И МЕРЕЊЕ МАСЕ ТЕРЕТНИХ ВОЗИЛА НА ДРЖАВНОМ ПУТУ IA РЕДА A1, ДЕОНИЦА: ПЕТЉА КОЛАРИ - ПЕТЉА ВОДАЊ, КМ 252+325, ЛЕВА СТРАНА

ПОСТОЈЕЋЕ СТАЊЕ НИВЕЛАЦИЈА
Р=1:1000

0 10 20 30 40 60 80 100m
1:1000

Сертификовани сл. ТУЛНОРД
ДРУШТВО ЗА ПРОЈЕКТОВАЊЕ И ИНЖЕЊЕРИНГ
ЈП/ЈВ/ 1001-20-15
ЈП/ЈВ/ 1002-20-15
ЈП/ЈВ/ 1700-2014
ЈП/ЈВ/ 3501-2015
ЈП/ЈВ/ 4900-2015
ЈП/ЈВ/ 4901-2015
ЈП/ЈВ/ 4902-2015
ЈП/ЈВ/ 4903-2015
ЈП/ЈВ/ 4904-2020
ЈП/ЈВ/ 4905-2020
SIDPROJEKT д.о.о.
КНЕЗА МИЛОША 2, 22240 ШИД, СРБИЈА, Тел: 022/712-004, 712-044, Факс: 716-020, E-mail: office@sidprojekt.rs, www.sidprojekt.rs

ОДГОВОРНИ ПРОЈЕКТАНТ	Драган Тодоровић дипл.инж.грађ. Бр. лиц. 315 8011 03		ИНВЕСТИТОР: ЈУТУНИЗ СРБИЈЕ" Д.О.О. БЕОГРАД Булевар краља Александра 282, Београд
ПРОЈЕКТАНТ	Краинчанка Стевић дипл.инж.грађ. Бр.лиц. 310 K736 16		
ПРОЈЕКТАНТ			НАЗИВ ОБЈЕКТА: Пункт за контролу и мерење масе теретних возила на државном путу IA реда A1, деонице: петља Косјерићи-петља Водањ на Км 252+325, лева страна у КО Бановац, Град Смедерево
ПРОЈЕКТАНТ			
САРАДНИК	Јадрана Вујић дипл.инж.грађ.		ОЗНАКА И НАЗИВ ДЕЛА ПРОЈЕКТА: 322. ПРОЈЕКАТ САОБРАЋАЈНИЦА
САРАДНИК			НАЗИВ ЦРТЕЖА: ПОСТОЈЕЋЕ СТАЊЕ-НИВЕЛАЦИЈА
ДАТУМ: 2026. година	БРОЈ ПРОЈЕКТА: 626/22	РАЗМЕРА: 1:1000	ОЗНАКА ЦРТЕЖА: ИДР / ПРОЈЕКТА: 04

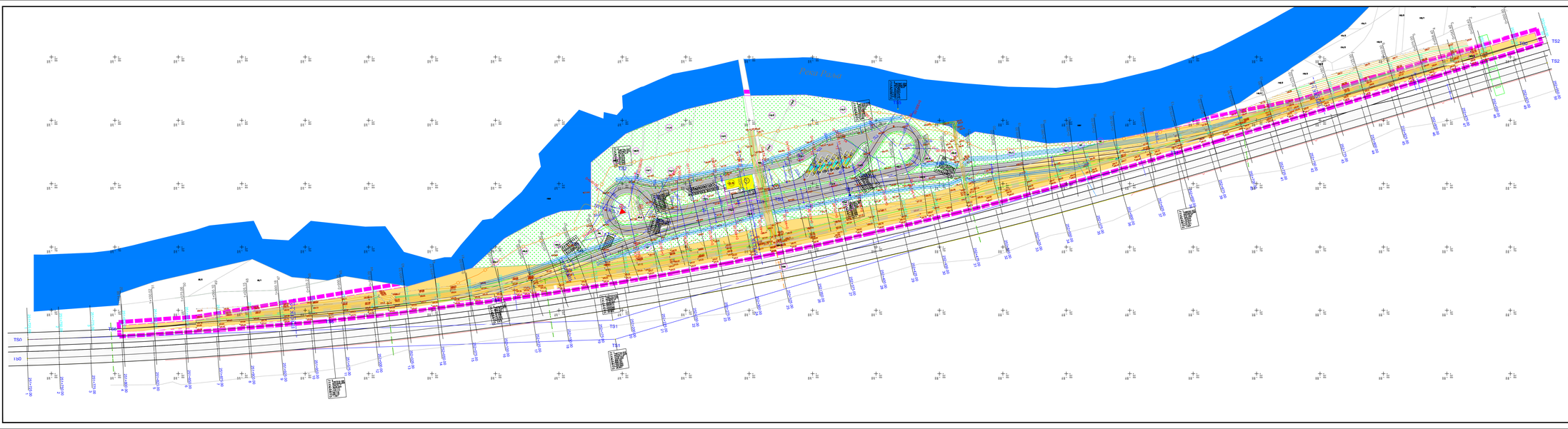

LEGENDA:

- ГРАНИЦА ОБУХВАТА УП
- ВОДНА ПОВРШИНА
- ЗЕЛЕНЕ ПОВРШИНЕ - РЕВИРИСАНА ГРАЂБА
- КОЛОВОЗ АУТОПУТА А1
- КОЛОВОЗ ПУНКТ КОЛАРИ
- ЗОНА ПУНКТА
- ЗОНА ПУНКТА
- ОБЈЕКТИ
- НОВОПРОЈЕКТОВАНИ КАНАЛ
- БЕТОНСКА КОРУБА
- XXX+XXX.XX СТАЦИОНАЖА АУТОПУТА А1 - ДЕСНА СТРАНА ОД КМ 251+725,00 ДО КМ 252+950,00
- XXX+XXX.XX СТАЦИОНАЖА АУТОПУТА А1 - ЛЕВА СТРАНА ОД КМ 251+725,00 ДО КМ 252+950,00
- XXX+XXX.XX СТАЦИОНАЖА ПУНКТ КОЛАРИ
- XXX+XXX.XX СТАЦИОНАЖА УНУТАР ПУНКТА КОЛАРИ
- ПОСТОЈЕЋА ОГРАДА АУТОПУТА
- НОВА ОГРАДА АУТОПУТА
- ТРАФОСТАНИЦА
- ДЕА
- ТРОТОАР
- КОНТРОЛНИ ОБЈЕКАТ
- НАДСТРЕШНИЦА
- КОЛСКА ВАГА

СИТУАЦИОНИ ПЛАН
Р=1:1000

0 10 20 30 40 60 80 100m
1:1000

ДРУШТВО ЗА ПРОЈЕКТОВАЊЕ И ИНЖЕЊЕРИНГ
Сертификовано од TÜVNORD SIPROJEKT д.о.о.
КНЕЗА МИЛОША 2, 22260 ШИД, СРБИЈА, Тел: 022/710-094, 711-044, Факс: 714-050, E-mail: office@siprojekt.co.rs, www.siprojekt.co.rs

ГЕОДЕЗИЈСКИ ПРОЈЕКАТ:	Дејчин Тодоровић дипл.инж.грађ. Бр.лиц. 311 8112 05	ИНВЕСТИТОР:	ПУТЕВИ СРБИЈЕ" Д.О.О. БЕОГРАД Булевар краља Александра 282, Београд
ПРОЈЕКТАНТ:	Бранислава Самаџић дипл.инж.грађ. Бр.лиц. 310 R3Ж 14		
ПРОЈЕКТАНТ:		НАЗИВ ОБЈЕКТА:	Пројекат за изградњу и мерење чвор тротоци моста на државном путу 1А, реда А1, деоница: од/до Коларе-од/до Вељи на km 252+325, лева страна у КО Бапска, Град Смедерево
ПРОЈЕКТАНТ:			
САРАДНИК:	Дарко Вељи дипл.инж.грађ.	ОЗНАКА И НАЗИВ ДЕЛА ПРОЈЕКТА:	12 - ПРОЈЕКАТ САОБРАЋАЈНИЦА
САРАДНИК:		НАЗИВ ЦРТЕЖА:	СИТУАЦИОНИ ПЛАН
ДАТУМ: ПЕЧ. /потпис	ЦРТ ПРОЈЕКТА:	РАЗМЕРА: 1:1000	ДАТУМ ИЗРАДЕ: 11/2025 ИДР
	A/2x2+2		БРОЈ ЦРТЕЖА: 05

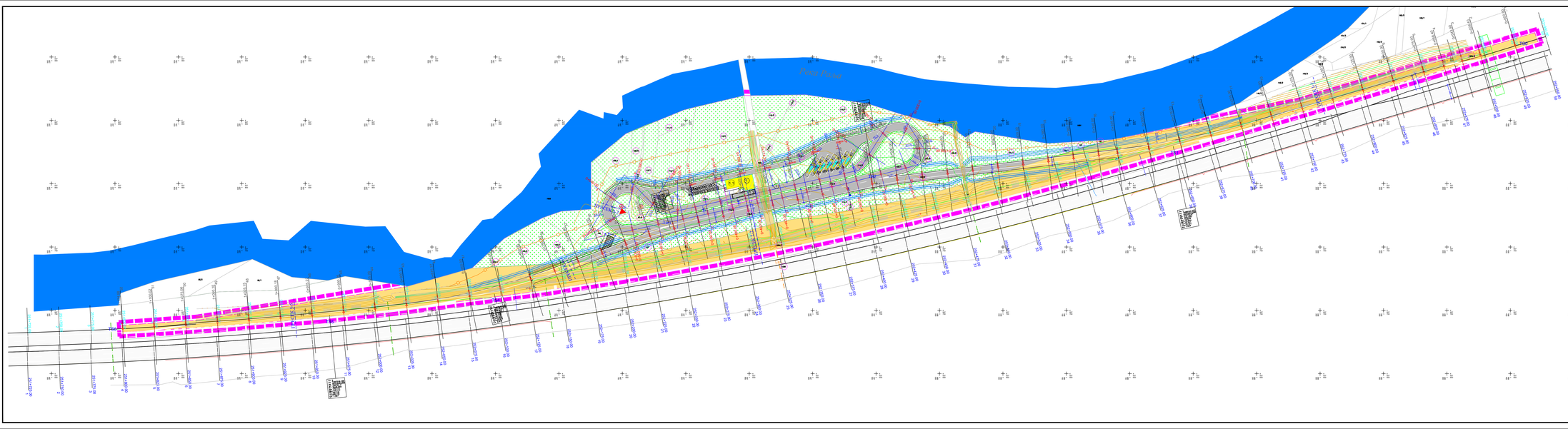

PROJEKTANT			
PROJEKTANT			
PROJEKTANT			
ČAČANSKA BOJNIČKA ŠABAČKA ŠUMADIJSKA ZAJEČARSKA ZLATIBORSKA JABLANIČKA KOLUBARSKA MAČVANSKA MORAVIČKA NIŠAVSKA PIROTSKA POMORAVSKA PODUNAVSKA PODRINJSKA RASINSKA RAŠKA SREMSKA TOPLIČKA ZAPADNOMORAVSKA	381-31-11 1981-2011 1981-2011 1981-2011 1981-2011 1949-2017 1981-2011	Сертификат за	ДРУШТВО ЗА ПРОЈЕКТОВАЊЕ И ИНЖЕЊЕРИНГ SIPROJEKT d.o.o. KNEZA MILOŠA 2, 22260 ŠIDJ, СРБИЈА, Тел: 022/711-094, 711-044, Факс: 714-920, E-mail: office@sidprojekt.rs, www.sidprojekt.rs
ПОДГОТОВРИО ПРОЈЕКАТ	Драган Тодоровић дипл.инж.грађ. бр.лиц. 315 4612 05		ИНВЕСТИТОР: ЈУТУПИЋ СРБИЈА" Д.О.О. БЕОГРАД, Булевар краља Александра 282, Београд
ПРОЈЕКАТАНТ	Бранислава Самаџић дипл.инж.грађ. бр.лиц. 310 8236 14		
ПРОЈЕКТАНТ			НАЗИВ ОБЈЕКТА: Пројекат за изградњу и мерење чвор торлачки вонила на државном путу 1А, реда А1, деоница: од тач.Колари-источна Всила на km 252+325, лева страна с КО Бановац, Град Смедерево
ČAČANSKA BOJNIČKA ŠABAČKA ŠUMADIJSKA ZAJEČARSKA ZLATIBORSKA JABLANIČKA KOLUBARSKA MAČVANSKA MORAVIČKA NIŠAVSKA PIROTSKA POMORAVSKA PODUNAVSKA PODRINJSKA RASINSKA RAŠKA SREMSKA TOPLIČKA ZAPADNOMORAVSKA	Дејан Вила дипл.инж.грађ.		ОЗНАКА И НАЗИВ ДЕЛА ПРОЈЕКТА: 12 - ПРОЈЕКАТ САОБРАЋАЈНИЦА
ČAČANSKA BOJNIČKA ŠABAČKA ŠUMADIJSKA ZAJEČARSKA ZLATIBORSKA JABLANIČKA KOLUBARSKA MAČVANSKA MORAVIČKA NIŠAVSKA PIROTSKA POMORAVSKA PODUNAVSKA PODRINJSKA RASINSKA RAŠKA SREMSKA TOPLIČKA ZAPADNOMORAVSKA	ВРСТА ПРОЈЕКТА:		НАЗИВ ЦРТЕЖА: НИВЕЛАЦИОНИ ПЛАН
ДАТУМ: ЈУН 2021		РАЗМЕРА: 1:1000	ВРСТА ЦРТЕЖА: ИДР
			БРОЈ ЦРТЕЖА: 06

00

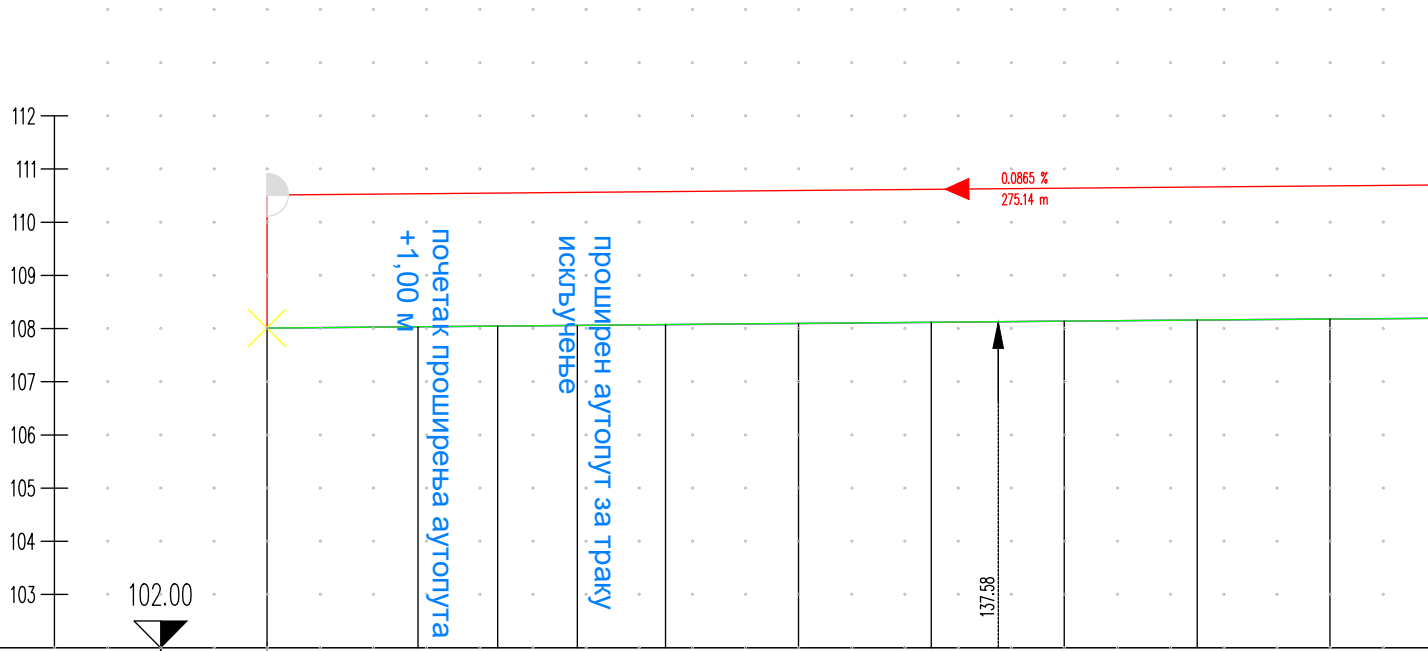
112
111
110
109
108
107
106
105
104
103
102.00
0.0865 %
275.14 m
почетак проширења аутопута +1,00 м
проширен аутопут за траку искључење
137.58

OZNAKE PROFILA	1	28.400	2	15.000	3	15.000	4	16.600	5	25.000	6	25.000	7	25.000	8	25.000	9	25.000	10	25.000
STACIONAŽE	0.00 (0)		28.40		43.40		58.40		75.00		0.00 (1)		25.00		50.00		75.00		0.00 (2)	
KOTE TERENA	108.010		108.033		108.048		108.061		108.075		108.097		108.118		108.140		108.160		108.179	
KOTE NIVELETE	108.010		108.035		108.048		108.061		108.075		108.097		108.118		108.140		108.160		108.179	
PRAVCI I KRIVINE	Desno Krivina Levo												Pravac d=243.13							
STAC. PRAVACA I KRIVINA	0.00																			
ŠIRINE PUTA Leva ivica Desna ivica	TRAKA_L1 3.00 3.00 TRAKA_D1		3.00 3.00		3.00 3.00		3.00 3.00		3.00 3.00		3.00 3.00		3.00 3.00		3.00 3.00		3.00 3.00		3.00 3.00	
UZDUŽNI PADOVI													0.0865 % 275.14 m							
POPREÈNI NAGIBI	2.00% -2.00%																			
POPREÈNI NAGIBI Leva ivica Desna ivica	2.00% -2.00%																			

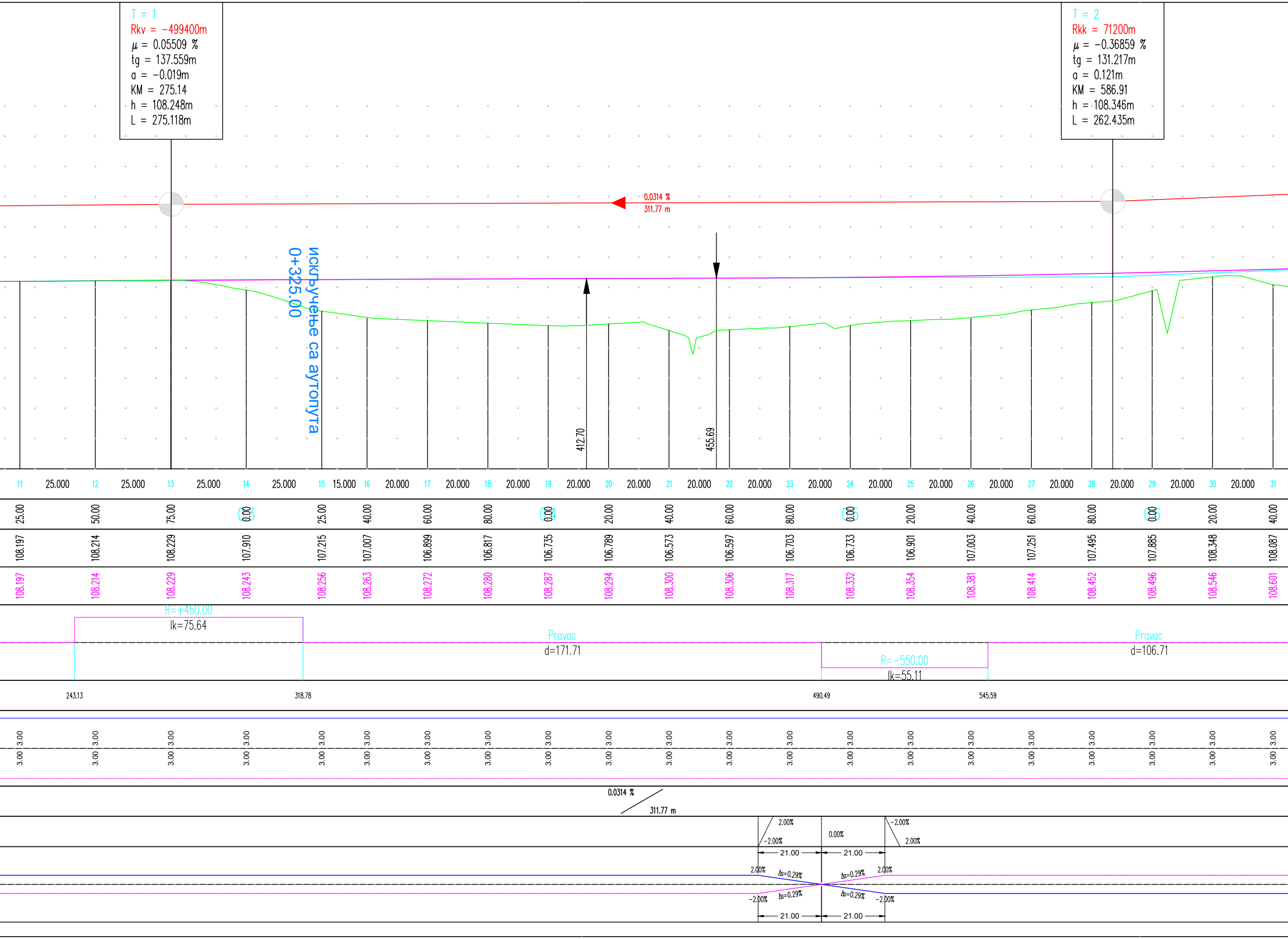
T = 1
Rkv = -499400m
μ = 0.05509 %
tg = 137.559m
a = -0.019m
KM = 275.14
h = 108.248m
L = 275.118m
T = 2
Rkk = 71200m
μ = -0.36859 %
tg = 131.217m
a = 0.121m
KM = 586.91
h = 108.346m
L = 262.435m
0.0314 %
311.77 m
искључење са аутопута
0+325.00
412.70
455.69
11 25.000 12 25.000 13 25.000 14 25.000 15 15.000 16 20.000 17 20.000 18 20.000 19 20.000 20 20.000 21 20.000 22 20.000 23 20.000 24 20.000 25 20.000 26 20.000 27 20.000 28 20.000 29 20.000 30 20.000 31
25.00 50.00 75.00 03 0.00 25.00 40.00 60.00 80.00 04 0.00 20.00 40.00 60.00 80.00 05 0.00 20.00 40.00 60.00 80.00 06 0.00 20.00 40.00
108.197 108.214 108.229 107.910 107.215 107.007 106.899 106.817 106.735 106.789 106.573 106.597 106.703 106.733 106.901 107.003 107.251 107.495 107.885 108.348 108.087
108.197 108.214 108.229 108.243 108.256 108.263 108.272 108.280 108.287 108.294 108.300 108.306 108.317 108.332 108.354 108.381 108.414 108.452 108.496 108.546 108.601
R=+450.00
lk=75.64
Pravac
d=171.71
R=-550.00
lk=55.11
Pravac
d=106.71
243.13
318.78
490.49
545.59
3.00 3.00
3.00
0.0314 %
311.77 m
2.00%
-2.00%
0.00%
-2.00%
2.00%
21.00
21.00
2.00%
Δs=0.29%
Δs=0.29%
2.00%
-2.00%
Δs=0.29%
Δs=0.29%
-2.00%
21.00
21.00

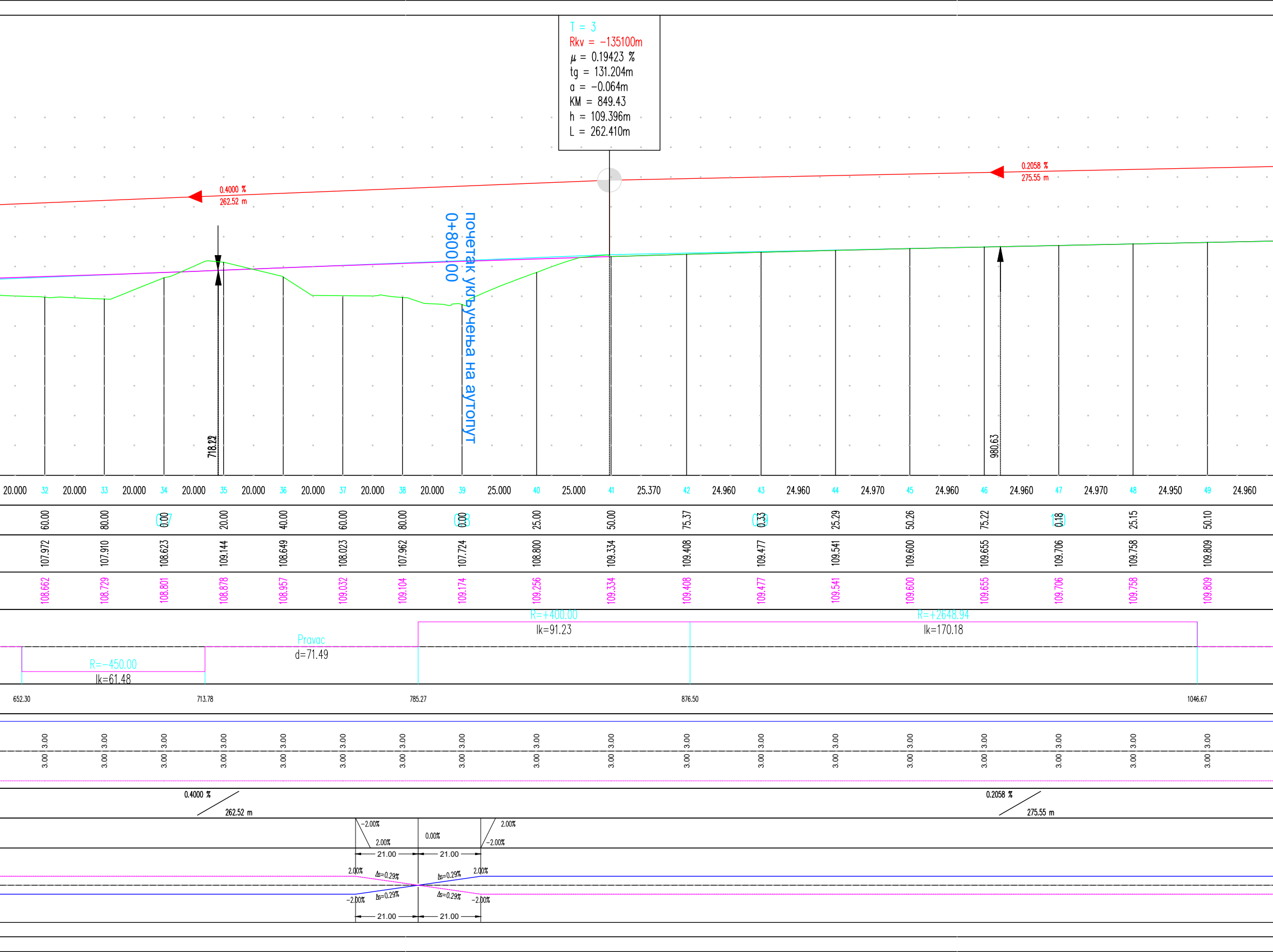
T = 3
Rkv = -135100m
μ = 0.19423 %
tg = 131.204m
a = -0.064m
KM = 849.43
h = 109.396m
L = 262.410m
0.4000 %
262.52 m
0.2058 %
275.55 m
почетак укључења на аутопут
0+800.00
718.22
980.63
20.000 32 20.000 33 20.000 34 20.000 35 20.000 36 20.000 37 20.000 38 20.000 39 25.000 40 25.000 41 25.370 42 24.960 43 24.960 44 24.970 45 24.960 46 24.960 47 24.970 48 24.950 49 24.960
60.00 80.00 07 0.00 20.00 40.00 60.00 80.00 08 0.00 25.00 50.00 75.37 09 0.33 25.29 50.26 75.22 10 0.18 25.15 50.10
107.972 107.910 108.623 109.144 108.649 108.023 107.962 107.724 108.800 109.334 109.408 109.477 109.541 109.600 109.655 109.706 109.758 109.809
108.662 108.729 108.801 108.878 108.957 109.032 109.104 109.174 109.256 109.334 109.408 109.477 109.541 109.600 109.655 109.706 109.758 109.809
R=-450.00
lk=61.48
Pravac
d=71.49
R=+400.00
lk=91.23
R=+2648.94
lk=170.18
652.30
713.78
785.27
876.50
1046.67
3.00 3.00
0.4000 %
262.52 m
0.2058 %
275.55 m
-2.00%
2.00%
0.00%
2.00%
-2.00%
21.00
21.00
2.00%
Δs=0.29%
Δs=0.29%
2.00%
-2.00%
Δs=0.29%
Δs=0.29%
-2.00%
21.00
21.00

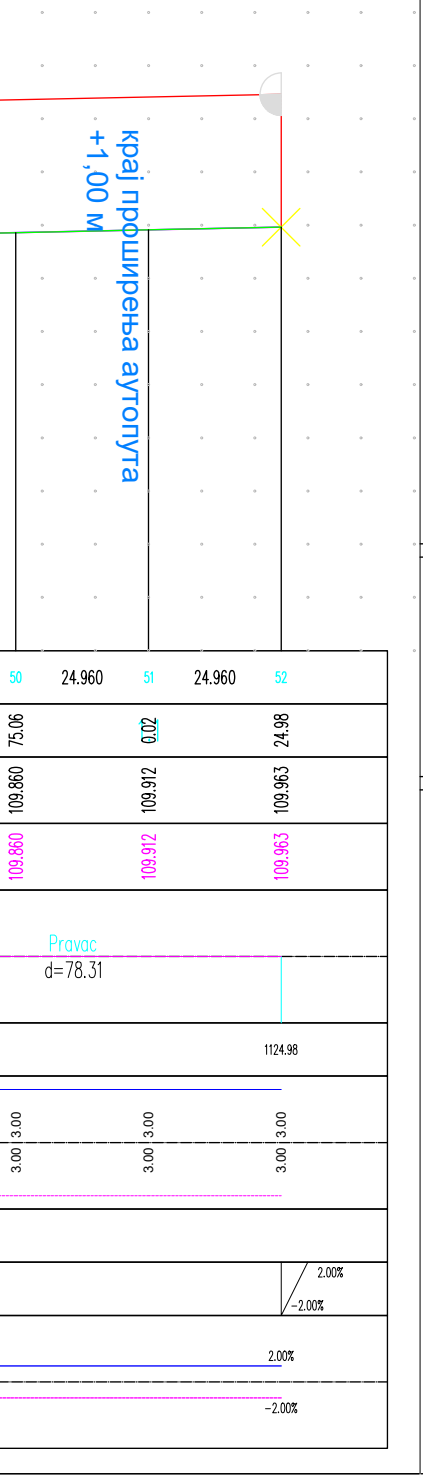
крај проширења аутопута
+1,00 м
50
24.960
51
24.960
52
75.06
0.02
24.98
109.860
109.912
109.963
109.860
109.912
109.963
Pravac
d=78.31
1124.98
3.00
3.00
3.00
3.00
3.00
3.00
2.00%
-2.00%
2.00%
-2.00%

ПОДУЖНИ ПРОФИЛ
ИСКЉУЧЕЊЕ/УКЉУЧЕЊЕ СА АУТОПУТА
P=1:1000/100

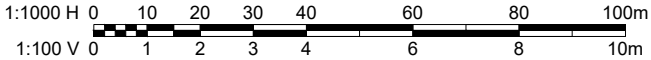
1:1000 H
0
10
20
30
40
60
80
100m
1:100 V
0
1
2
3
4
6
8
10m

EN ISO 9001:20 15
EN ISO 14001:20 15
ISO/IEC 27001:2014
EN ISO 50001:2018
EN ISO 45001:2018
EN ISO 37001:2017
EN ISO 22301:2020

Сертификован од: TÜV NORD

ДРУШТВО ЗА ПРОЈЕКТОВАЊЕ И ИЈЖЕЊЕРИНГ
ŠIDPROJEKT Д.О.О.

КНЕЗА МИЛОША 2, 22240 ШИД, СРБИЈА; Тел: 022/712-004, 712-044; Факс: 716-020; E-mail: office@sidprojekt.rs; www.sidprojekt.rs

ОДГОВОРНИ ПРОЈЕКТАНТ	Драган Тодоровић дипл.инж.грађ. бр. лиц. 315 B112 05		ИНВЕСТИТОР: "ПУТЕВИ СРБИЈЕ" Д.О.О. БЕОГРАД Булевар краља Александра 282, Београд
ПРОЈЕКТАНТ	Бранислава Савић дипл.инж.грађ. бр.лиц. 318 R256 18		
ПРОЈЕКТАНТ			НАЗИВ ОБЈЕКТА: Пункт за контролу и мерење масе теретних возила на државном путу IA реда A1, деоница: петља Колари-петља Водањ на km 252+325, лева страна у КО Биновац, Град Смедерево
ПРОЈЕКТАНТ			
САРАДНИК	Дајана Вила дипл.инж.грађ.	Вила Дајана	ОЗНАКА И НАЗИВ ДЕЛА ПРОЈЕКТА: 2/2 - ПРОЈЕКАТ САОБРАЋАЈНИЦА
САРАДНИК			НАЗИВ ЦРТЕЖА: ПОДУЖНИ ПРОФИЛ ИСКЉУЧЕЊЕ/УКЉУЧЕЊЕ СА АУТОПУТА
ДАТУМ: 2026. година	БРОЈ ПРОЈЕКТА: 6/26-2/2	РАЗМЕРА: 1 :1000/100	

ВРСТА ТЕХНИЧКЕ ДОКУМЕНТАЦИЈЕ:	БРОЈ ЦРТЕЖА:
ИДР	07.1

ПОДУЖНИ ПРОФИЛ
ДЕОНИЦА УНУТАР ПУНКТА
P=1:1000/100

1:1000 H 0 10 20 30 40 60 80 100m

1:100 V 0 1 2 3 4 6 8 10m

EN ISO 9001:20 15; EN ISO 14001:20 15; ISO/IEC 27001:2014; EN ISO 50001:2018; EN ISO 45001:2018; EN ISO 37001:2017; EN ISO 22301:2020	Сертификован од: TÜV NORD		ДРУШТВО ЗА ПРОЈЕКТОВАЊЕ И ИЈЖЕЊЕРИНГ ŠIDPROJEKT Д.О.О.
КНЕЗА МИЛОША 2, 22240 ШИД, СРБИЈА; Тел: 022/712-004, 712-044; Факс: 716-020; E-mail: office@sidprojekt.rs; www.sidprojekt.rs			
ОДГОВОРНИ ПРОЈЕКТАНТ	Драган Тодоровић дипл.инж.грађ. бр. лиц. 315 B112 05		ИНВЕСТИТОР: "ПУТЕВИ СРБИЈЕ" Д.О.О. БЕОГРАД Булевар краља Александра 282, Београд
ПРОЈЕКТАНТ	Бранислава Савић дипл.инж.грађ. бр.лиц. 318 R256 18		
ПРОЈЕКТАНТ			НАЗИВ ОБЈЕКТА: Пункт за контролу и мерење масе теретних возила на државном путу IA реда A1, деоница: петља Колари-петља Водањ на km 252+325, лева страна у КО Биновац, Град Смедерево
ПРОЈЕКТАНТ			
САРАДНИК	Дајана Вила дипл.инж.грађ.		ОЗНАКА И НАЗИВ ДЕЛА ПРОЈЕКТА: 2/2 - ПРОЈЕКАТ САОБРАЋАЈНИЦА
САРАДНИК			НАЗИВ ЦРТЕЖА: ПОДУЖНИ ПРОФИЛ ДЕОНИЦА УНУТАР ПУНКТА; ВРСТА ТЕХНИЧКЕ ДОКУМЕНТАЦИЈЕ: ИДР; БРОЈ ЦРТЕЖА: 07.2
ДАТУМ: 2026. година	БРОЈ ПРОЈЕКТА: 6/26-2/2	РАЗМЕРА: 1 :1000/100	

НОРМАЛНИ ПОПРЕЧНИ ПРОФИЛ
ИЗЛИВ (са ауто-пута)_ЛЕВО
на проширењу зауставних трака
ПРЕСЕК 1-1

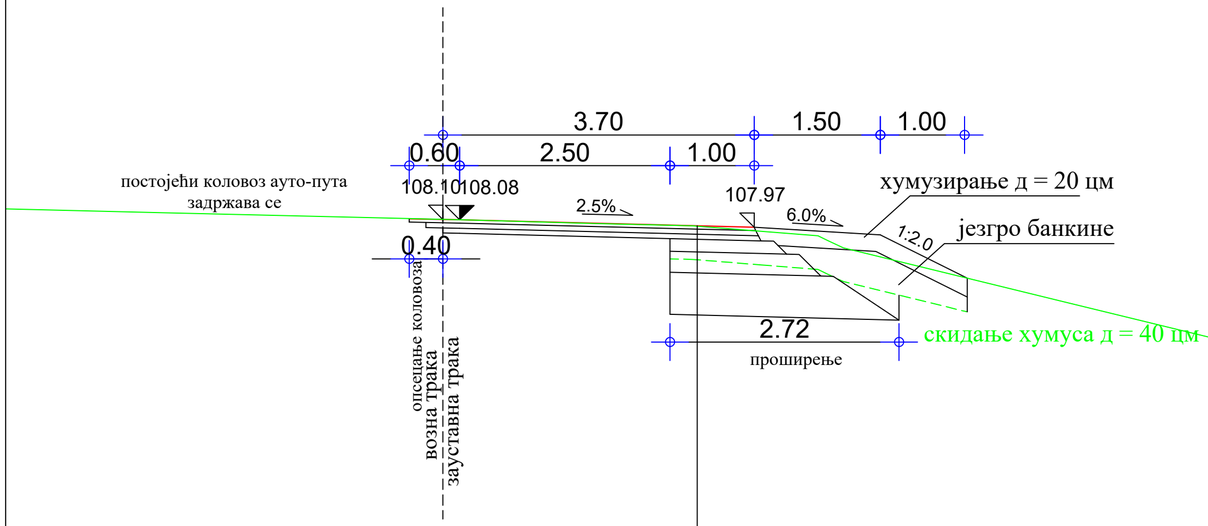

на делу постојеће зауставне траке
предвиђено је стругање постојећег
коловза од 8-12 цм
и пресвлачење асфалтним слојевима

- Хабајући слој од Асфалт бетона АБ 11с (AC11 Surface)
  са Полимер модификованим битуменом PmB 45/80-65……...4 цм
- Битуменизирани носећи слој БНС 22сА (AC22 Basa)
  са Полимер модификованим битуменом PmB 45/80-65……...6 цм
- Битуменизирани носећи слој БНС 22сА (AC22 Basa)
  са путним битуменом БИТ 50/70……...6 цм
- Дробљени камени агрегат 0/31,5 мм……15 цм
- Дробљени камени агрегат 0/63 мм.....25 цм
- Постељица - песковито - шљунковити материјал……...….мин. 50 цм

УКУПНО: 56 цм+насип

НОРМАЛНИ ПОПРЕЧНИ ПРОФИЛ
Р=1:50

0 0.5 1 1.5 2 3 4 5m
1:50

EN ISO 9001:2015
EN ISO 14001:2015
ISO/IEC 27001:2014
EN ISO 50001:2018
EN ISO 45001:2018
EN ISO 37001:2017
EN ISO 22301:2020
Сертификован од: TÜVNORD

ДРУШТВО ЗА ПРОЈЕКТОВАЊЕ И ИЖЊЕЊЕРИНГ
SIDPROJEKT Д.О.О.
КНЕЗА МИЛОША 2, 22240 ШИД, СРБИЈА; Тел: 022/712-004, 712-044; Факс: 716-020; E-mail: office@sidprojekt.rs; www.sidprojekt.rs

ОДГОВОРНИ ПРОЈЕКТАНТ	Драган Тодоровић дипл.инж.грађ. бр. лиц. 315 В112 05		ИНВЕСТИТОР: "ПУТЕВИ СРБИЈЕ" Д.О.О. БЕОГРАД Булевар краља Александра 282, Београд
ПРОЈЕКТАНТ	Бранислава Савић дипл.инж.грађ. бр.лиц. 318 R256 18		
ПРОЈЕКТАНТ			НАЗИВ ОБЈЕКТА: Пункт за контролу и мерење масе теретних возила на државном путу IA реда А1, деоница: петља Колари-петља Водањ на km 252+325, лева страна у КО Биновац, Град Смедерево
ПРОЈЕКТАНТ			
САРАДНИК	Дајана Вила дипл.инж.грађ.		ОЗНАКА И НАЗИВ ДЕЛА ПРОЈЕКТА: 2/2 - ПРОЈЕКАТ САОБРАЋАЈНИЦА
САРАДНИК			НАЗИВ ЦРТЕЖА: НОРМАЛНИ ПОПРЕЧНИ ПРОФИЛ
ДАТУМ: 2026. година	БРОЈ ПРОЈЕКТА: 6/26-2/2	РАЗМЕРА: 1 :50	ВРСТА ТЕХНИЧКЕ ДОКУМЕНТАЦИЈЕ: ИДР / БРОЈ ЦРТЕЖА: 08.1

ЗАУСТАВНА ТРАКА АУТОПУТА-ЗАДРЖАВА СЕ

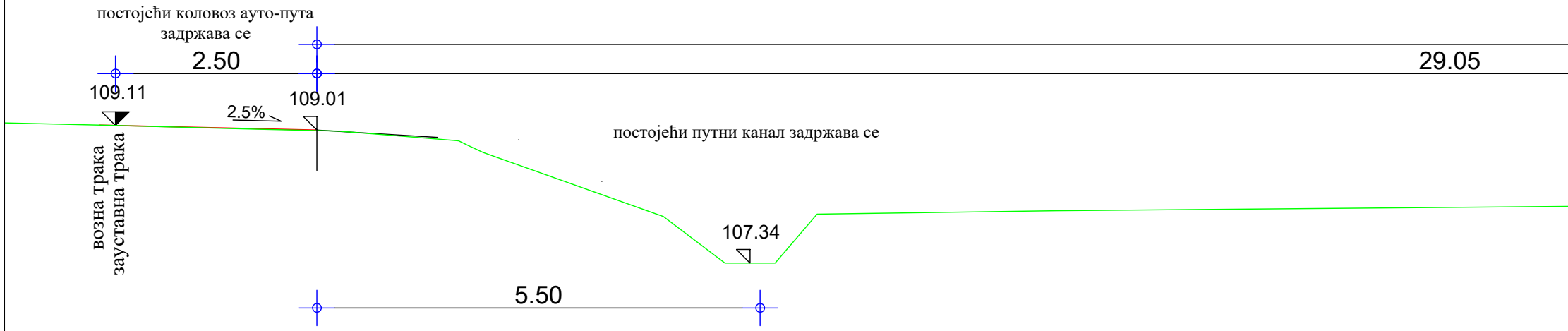
постојећи коловоз ауто-пута
задржава се
2.50
29.05
109.11
2.5%
109.01
постојећи путни канал задржава се
возна трака
зауставна трака
107.34
5.50

НОРМАЛНИ ПОПРЕЧНИ ПРОФИЛ
Пункт за контролу и мерење масе теретних возила на државном путу IA реда A1, деоница: петља Колари-петља Водањ на km 252+325, лева страна у КО Биновац, Град Смедерево
ПРЕСЕК 2-2

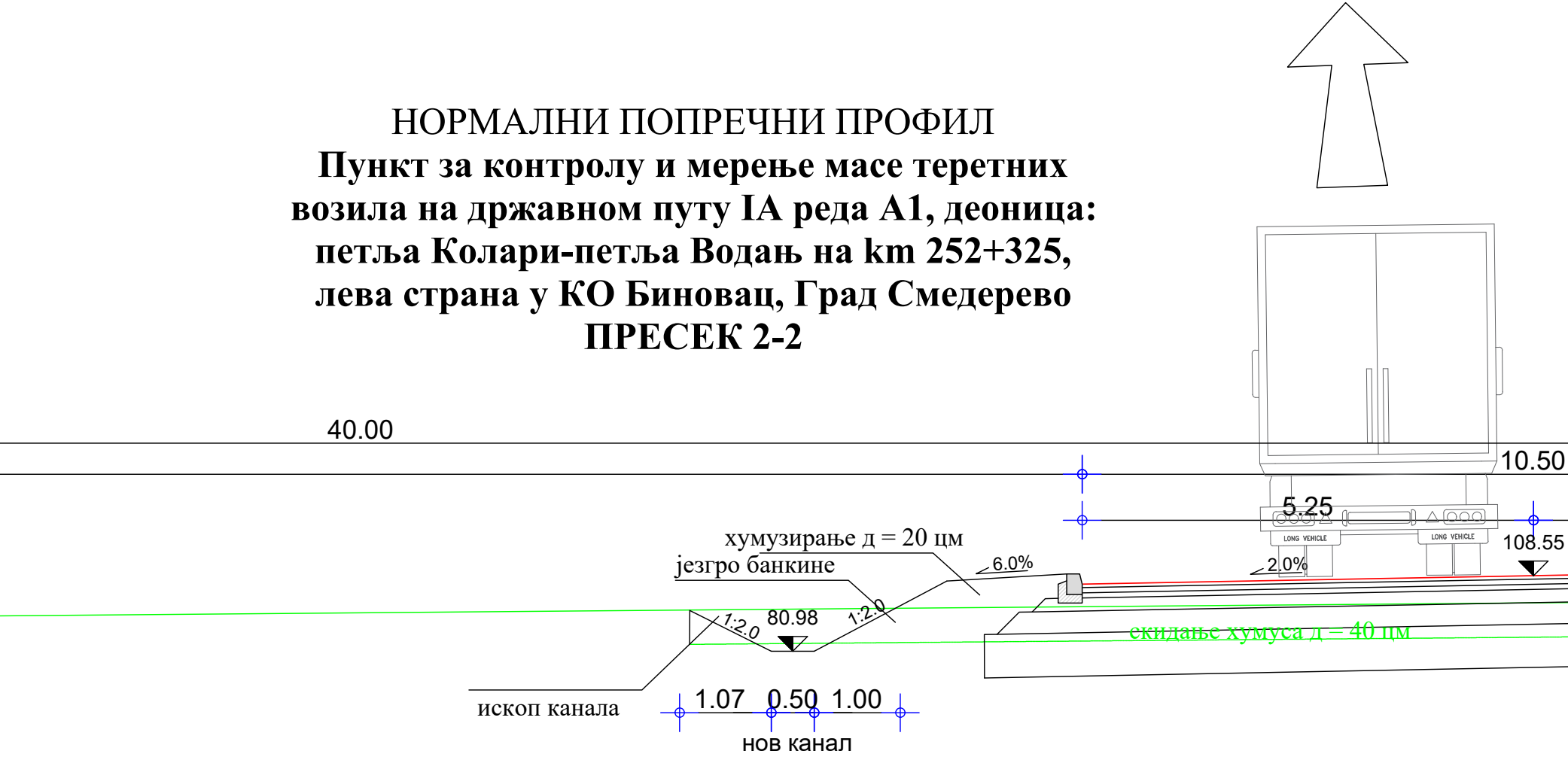
40.00
10.50
5.25
108.55
LONG VEHICLE
LONG VEHICLE
хумузирање д = 20 цм
језгро банкине
6.0%
2.0%
1:2.0
80.98
1:2.0
скидање хумуса д = 40 цм
ископ канала
1.07
0.50
1.00
нов канал

Хабајући слој од Асфалт бетона АБ 11с (AC11 Surface)
са Полимер модификованим битуменом PmB 45/80-65………………
Битуменизирани носећи слој БНС 22сА (AC22 Basa)
са Полимер модификованим битуменом PmB 45/80-65………………
Битуменизирани носећи слој БНС 22сА (AC22 Basa)
са путним битуменом БИТ 50/70………………………………………
Дробљени камени агрегат 0/31,5 мм………………………………………
Дробљени камени агрегат 0/63 мм..
Постељица - песковито - шљунковити материјал………..……………..…

УКУП

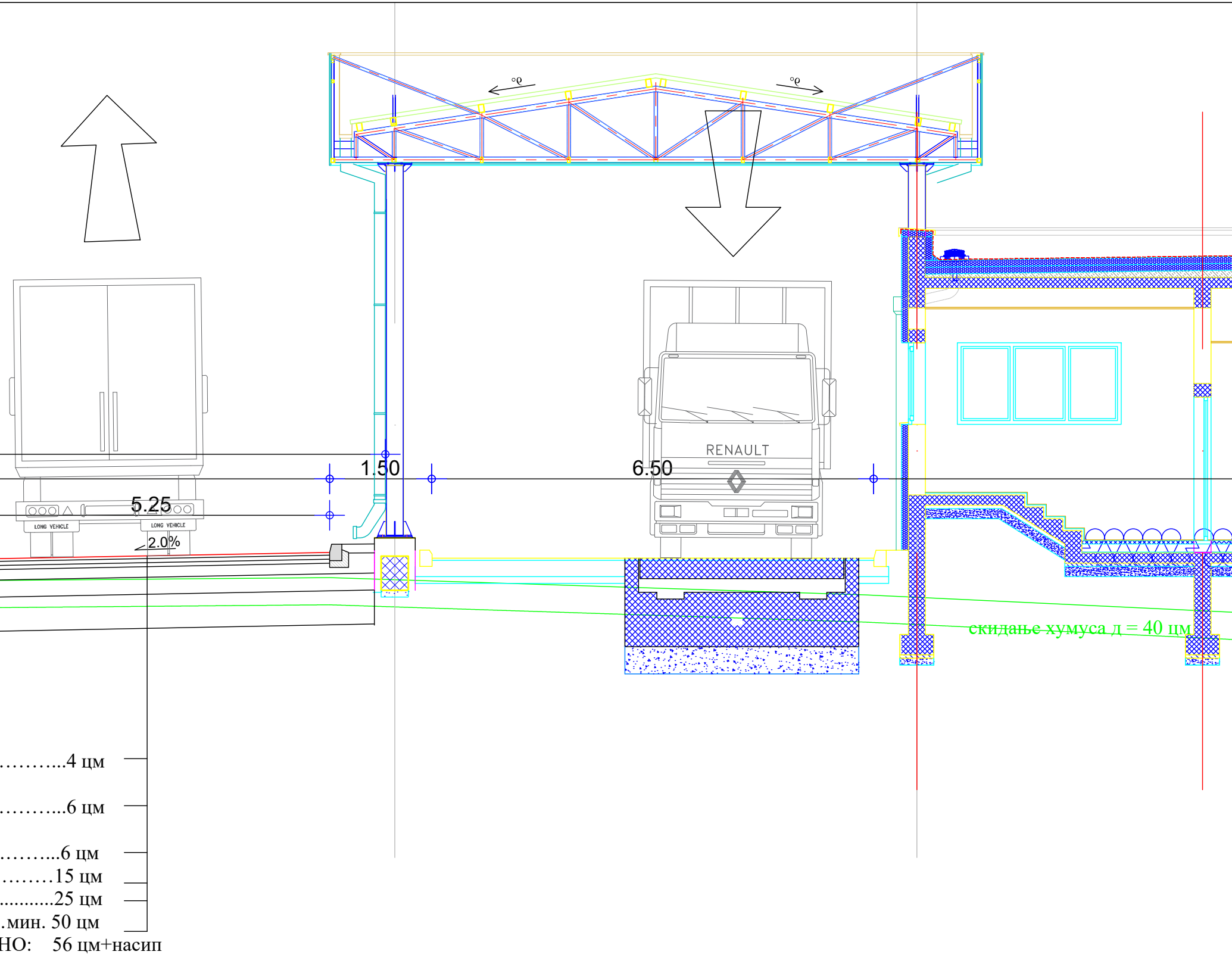
6%
6%
RENAULT
LONG VEHICLE
LONG VEHICLE
1.50
6.50
5.25
2.0%
скидање хумуса д = 40 цм
………..4 цм
………..6 цм
………..6 цм
………15 цм
...........25 цм
..мин. 50 цм
НО: 56 цм+насип

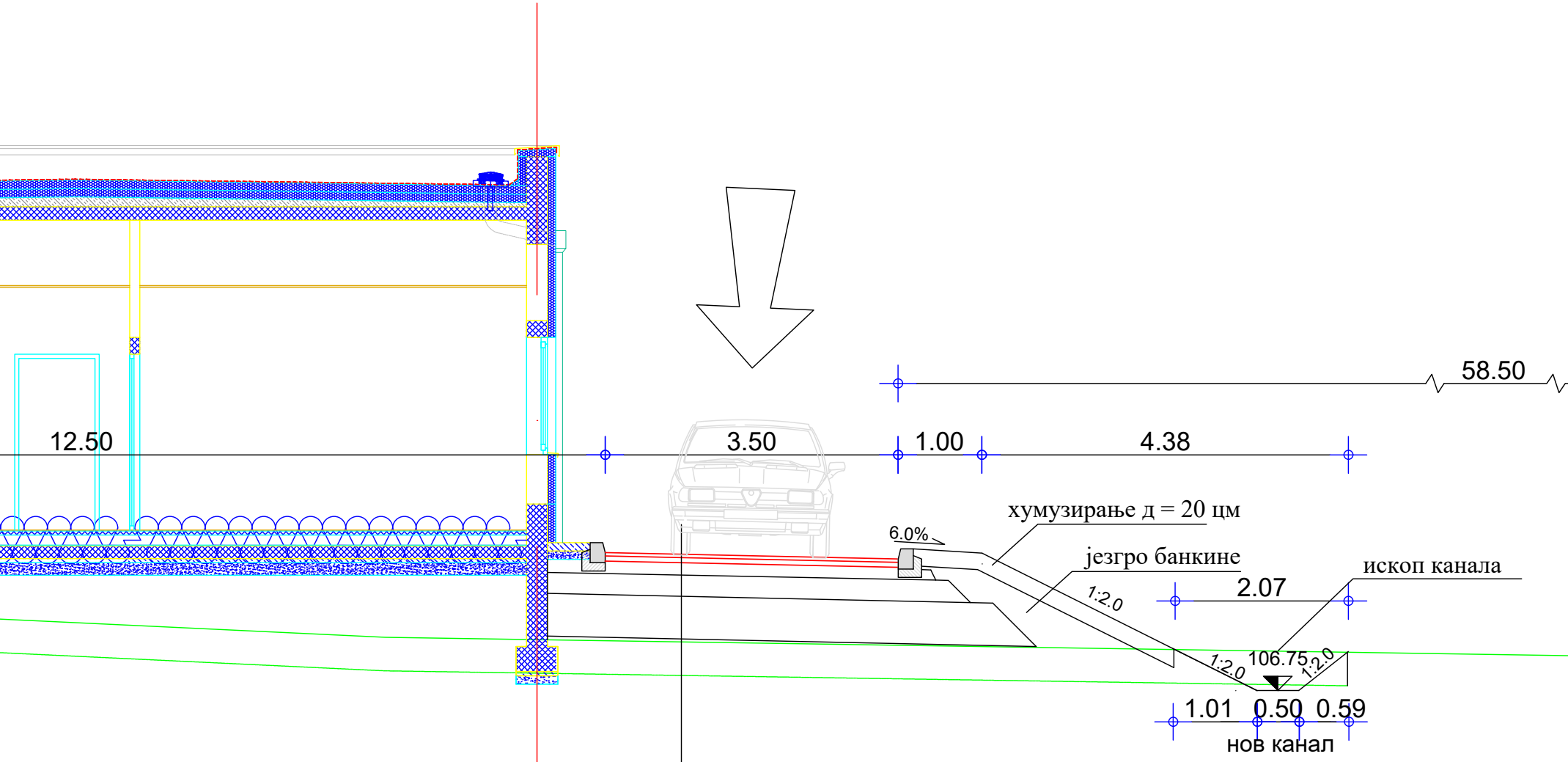
58.50
12.50
3.50
1.00
4.38
хумузирање д = 20 цм
6.0%
језгро банкине
ископ канала
2.07
1:2.0
1:2.0
106.75
1:2.0
1.01
0.50
0.59
нов канал

Хабајући слој од Асфалт бетона АБ 11с ……………………...4 цм

Битуменизирани носећи слој БНС 22сА (AC22 Basa)
са путним битуменом БИТ 50/70…………………………...7 цм

Дробљени камени агрегат 0/31,5 мм…………………………15 цм

Дробљени камени агрегат 0/63 мм.......................................25 цм

Постељица - песковито - шљунковити материјал…….…мин. 50 цм

УКУПНО: 51 цм+насип


граница обухвата

НОРМАЛНИ ПОПРЕЧНИ ПРОФИЛ
детаљ бетонске корубе
Р 1:50

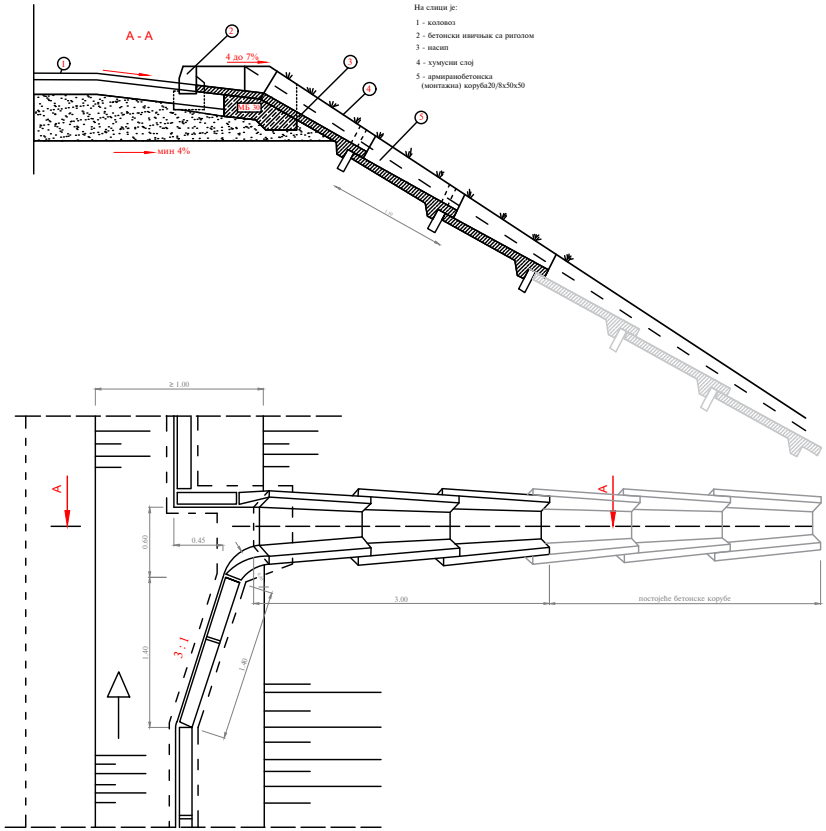
A - A
1
2
3
4
5
4 до 7%
МБ 30
мин 4%
≥ 1.00
A
A
0.60
0.45
1.40
3 : 1
1.40
3.00
постојеће бетонске корубе

На слици је:
1 - коловоз
2 - бетонски ивичњак са риголом
3 - насип
4 - хумусни слој
5 - армиранобетонска (монтажна) коруба20/8x50x50

НОРМАЛНИ ПОПРЕЧНИ ПРОФИЛ
Р=1:50

EN ISO 9001:20 15
EN ISO 14001:20 15
ISO/IEC 27001:2014
EN ISO 50001:2018
EN ISO 45001:2018
EN ISO 37001:2017
EN ISO 22301:2020

Сертификован од: TÜV NORD

ДРУШТВО ЗА ПРОЈЕКТОВАЊЕ И ИЈЖЕЊЕРИНГ
ŠIDPROJEKT Д.О.О.

КНЕЗА МИЛОША 2, 22240 ШИД, СРБИЈА; Тел: 022/712-004, 712-044; Факс: 716-020; E-mail: office@sidprojekt.rs; www.sidprojekt.rs

ОДГОВОРНИ ПРОЈЕКТАНТ	Драган Тодоровић дипл.инж.грађ. бр. лиц. 315 B112 05		ИНВЕСТИТОР: "ПУТЕВИ СРБИЈЕ" Д.О.О. БЕОГРАД Булевар краља Александра 282, Београд
ПРОЈЕКТАНТ	Бранислава Савић дипл.инж.грађ. бр.лиц. 318 R256 18		
ПРОЈЕКТАНТ			НАЗИВ ОБЈЕКТА: Пункт за контролу и мерење масе теретних возила на државном путу IA реда А1, деоница: петља Колари-петља Водањ на km 252+325, лева страна у КО Биновац, Град Смедерево
ПРОЈЕКТАНТ			
САРАДНИК	Дајана Вила дипл.инж.грађ.	Вила Дајана	ОЗНАКА И НАЗИВ ДЕЛА ПРОЈЕКТА: 2/2 - ПРОЈЕКАТ САОБРАЋАЈНИЦА
САРАДНИК			НАЗИВ ЦРТЕЖА: НОРМАЛНИ ПОПРЕЧНИ ПРОФИЛ
ДАТУМ: 2026. година	БРОЈ ПРОЈЕКТА: 6/26-2/2	РАЗМЕРА: 1 :50	

ВРСТА ТЕХНИЧКЕ ДОКУМЕНТАЦИЈЕ:	БРОЈ ЦРТЕЖА:
ИДР	08.2

НОРМАЛНИ ПОПРЕЧНИ ПРОФИЛ

Пункт за контролу и мерење масе теретних возила на државном путу IA реда A1, деоница: петља Колари-петља Водањ на km 252+325, лева страна у КО Биновац, Град Смедерево

ПРЕСЕК 3-3

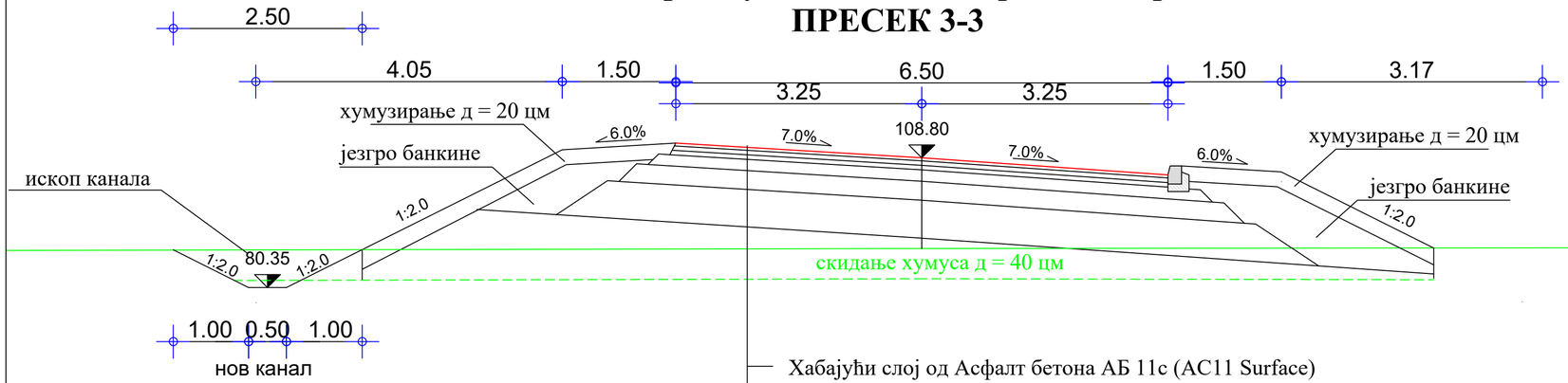

- Хабајући слој од Асфалт бетона АБ 11с (AC11 Surface) са Полимер модификованим битуменом PmB 45/80-65……...4 цм
- Битуменизирани носећи слој БНС 22сА (AC22 Basa) са Полимер модификованим битуменом PmB 45/80-65……...6 цм
- Битуменизирани носећи слој БНС 22сА (AC22 Basa) са путним битуменом БИТ 50/70……...6 цм
- Дробљени камени агрегат 0/31,5 мм……15 цм
- Дробљени камени агрегат 0/63 мм.....25 цм
- Постељица - песковито - шљунковити материјал……..….мин. 50 цм

УКУПНО: 56 цм+насип

НОРМАЛНИ ПОПРЕЧНИ ПРОФИЛ
Р=1:50

0 0.5 1 1.5 2 3 4 5m
1:50

EN ISO 9001:20 15
EN ISO 14001:20 15
ISO/IEC 27001:2014
EN ISO 50001:2018
EN ISO 45001:2018
EN ISO 37001:2017
EN ISO 22301:2020
Сертификован од: TÜVNORD

ДРУШТВО ЗА ПРОЈЕКТОВАЊЕ И ИЖЕЊЕРИНГ ŠIDPROJEKT Д.О.О.

КНЕЗА МИЛОША 2, 22240 ШИД, СРБИЈА; Тел: 022/712-004, 712-044; Факс: 716-020; E-mail: office@sidprojekt.rs; www.sidprojekt.rs

ОДГОВОРНИ ПРОЈЕКТАНТ	Драган Тодоровић дипл.инж.грађ. бр. лиц. 315 B112 05		ИНВЕСТИТОР: "ПУТЕВИ СРБИЈЕ" Д.О.О. БЕОГРАД Булевар краља Александра 282, Београд
ПРОЈЕКТАНТ	Бранислава Савић дипл.инж.грађ. бр.лиц. 318 R256 18		
ПРОЈЕКТАНТ			НАЗИВ ОБЈЕКТА: Пункт за контролу и мерење масе теретних возила на државном путу IA реда A1, деоница: петља Колари-петља Водањ на km 252+325, лева страна у КО Биновац, Град Смедерево
ПРОЈЕКТАНТ			
САРАДНИК	Дајана Вила дипл.инж.грађ.		ОЗНАКА И НАЗИВ ДЕЛА ПРОЈЕКТА: 2/2 - ПРОЈЕКАТ САОБРАЋАЈНИЦА
САРАДНИК			НАЗИВ ЦРТЕЖА: НОРМАЛНИ ПОПРЕЧНИ ПРОФИЛ
ДАТУМ: 2026. година	БРОЈ ПРОЈЕКТА: 6/26-2/2	РАЗМЕРА: 1 :50	ВРСТА ТЕХНИЧКЕ ДОКУМЕНТАЦИЈЕ: ИДР; БРОЈ ЦРТЕЖА: 08.3

НОРМАЛНИ ПОПРЕЧНИ ПРОФИЛ

Пункт за контролу и мерење масе теретних возила на државном путу IA реда A1, деоница: петља Колари-петља Водањ на km 252+325, лева страна у КО Биновац, Град Смедерево

ПРЕСЕК 4-4

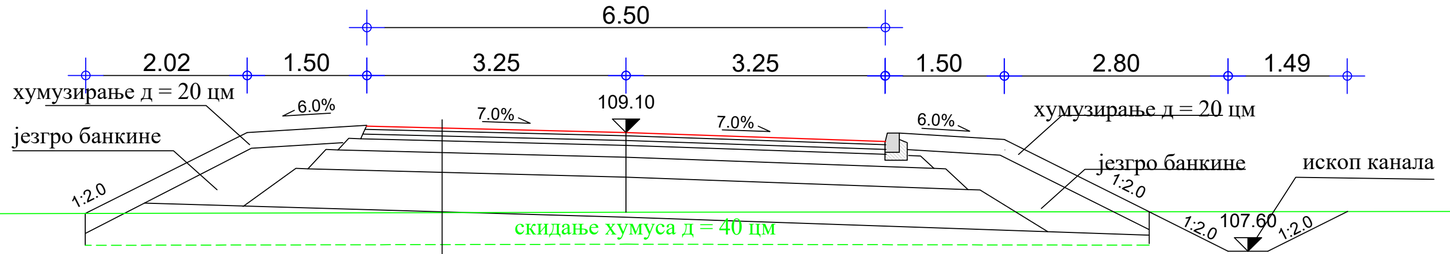

- Хабајући слој од Асфалт бетона АБ 11с (AC11 Surface) са Полимер модификованим битуменом PmB 45/80-65……..4 цм
- Битуменизирани носећи слој БНС 22сА (AC22 Basa) са Полимер модификованим битуменом PmB 45/80-65……..6 цм
- Битуменизирани носећи слој БНС 22сА (AC22 Basa) са путним битуменом БИТ 50/70……..6 цм
- Дробљени камени агрегат 0/31,5 мм……15 цм
- Дробљени камени агрегат 0/63 мм.....25 цм
- Постељица - песковито - шљунковити материјал……..…мин. 50 цм

УКУПНО: 56 цм+насип

НОРМАЛНИ ПОПРЕЧНИ ПРОФИЛ
Р=1:50

0 0.5 1 1.5 2 3 4 5m
1:50

EN ISO 9001:2015
EN ISO 14001:20 15
ISO/IEC 27001:2014
EN ISO 50001:2018
EN ISO 45001:2018
EN ISO 37001:2017
EN ISO 22301:2020
Сертификован од: TÜVNORD

ДРУШТВО ЗА ПРОЈЕКТОВАЊЕ И ИЊЕЊЕРИНГ ŠIDPROJEKT Д.О.О.

КНЕЗА МИЛОША 2, 22240 ШИД, СРБИЈА; Тел: 022/712-004, 712-044; Факс: 716-020; E-mail: office@sidprojekt.rs; www.sidprojekt.rs

ОДГОВОРНИ ПРОЈЕКТАНТ: Драган Тодоровић дипл.инж.грађ. бр. лиц. 315 B112 05

ПРОЈЕКТАНТ: Бранислава Савић дипл.инж.грађ. бр.лиц. 318 R256 18

ПРОЈЕКТАНТ:

ПРОЈЕКТАНТ:

САРАДНИК: Дајана Вила дипл.инж.грађ.

САРАДНИК:

ИНВЕСТИТОР:
"ПУТЕВИ СРБИЈЕ" Д.О.О. БЕОГРАД
Булевар краља Александра 282, Београд

НАЗИВ ОБЈЕКТА:
Пункт за контролу и мерење масе теретних возила на државном путу IA реда A1, деоница: петља Колари-петља Водањ на km 252+325, лева страна у КО Биновац, Град Смедерево

ОЗНАКА И НАЗИВ ДЕЛА ПРОЈЕКТА:
2/2 - ПРОЈЕКАТ САОБРАЋАЈНИЦА

НАЗИВ ЦРТЕЖА:
НОРМАЛНИ ПОПРЕЧНИ ПРОФИЛ

ВРСТА ТЕХНИЧКЕ ДОКУМЕНТАЦИЈЕ: ИДР

БРОЈ ЦРТЕЖА: 08.4

ДАТУМ: 2026. година

БРОЈ ПРОЈЕКТА: 6/26-2/2

РАЗМЕРА: 1 :50

НОРМАЛНИ ПОПРЕЧНИ ПРОФИЛ
УЛИВ (на ауто-пут)_ДЕСНО
на проширењу зауставних трака
ПРЕСЕК 5-5

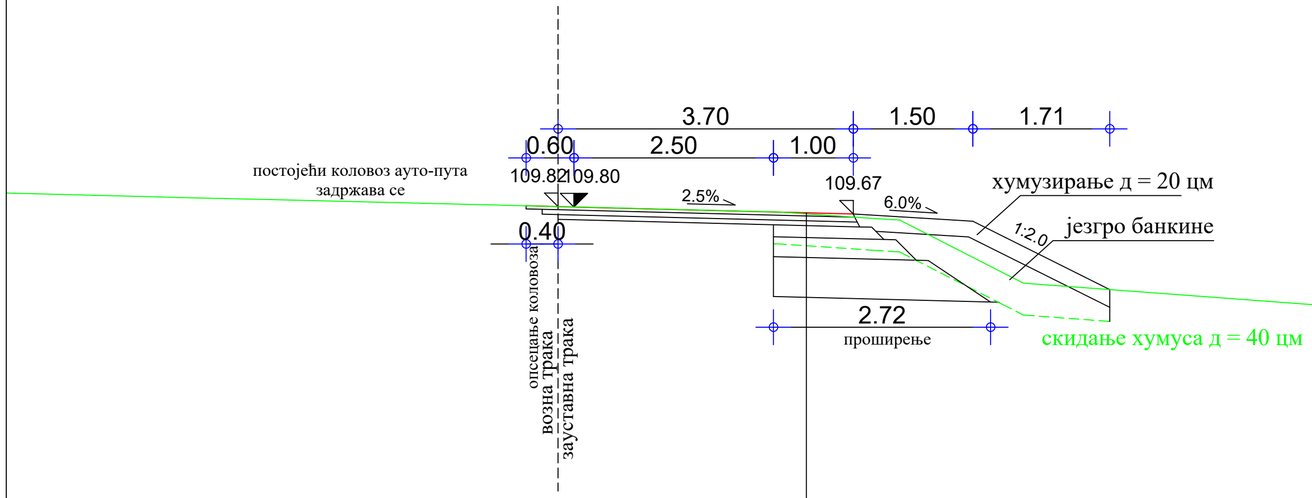

на делу постојеће зауставне траке
предвиђено је стругање постојећег
коловоза од 8-12 цм
и пресвлачење асфалтним слојевима

- Хабајући слој од Асфалт бетона АБ 11с (AC11 Surface)
  са Полимер модификованим битуменом PmB 45/80-65……...4 цм
- Битуменизирани носећи слој БНС 22сА (AC22 Basa)
  са Полимер модификованим битуменом PmB 45/80-65……...6 цм
- Битуменизирани носећи слој БНС 22сА (AC22 Basa)
  са путним битуменом БИТ 50/70……...6 цм
- Дробљени камени агрегат 0/31,5 мм……15 цм
- Дробљени камени агрегат 0/63 мм.....25 цм
- Постељица - песковито - шљунковити материјал……..…мин. 50 цм

УКУПНО: 56 цм+насип

НОРМАЛНИ ПОПРЕЧНИ ПРОФИЛ
Р=1:50

0 0.5 1 1.5 2 3 4 5m
1:50

EN ISO 9001:20 15
EN ISO 14001:20 15
ISO/IEC 27001:2014
EN ISO 50001:2018
EN ISO 45001:2018
EN ISO 37001:2017
EN ISO 22301:2020
Сертификован од: TÜV NORD

ДРУШТВО ЗА ПРОЈЕКТОВАЊЕ И ИНЖЕЊЕРИНГ
ŠIDPROJEKT Д.О.О.
КНЕЗА МИЛОША 2, 22240 ШИД, СРБИЈА; Тел: 022/712-004, 712-044; Факс: 716-020; E-mail: office@sidprojekt.rs; www.sidprojekt.rs

ОДГОВОРНИ ПРОЈЕКТАНТ: Драган Тодоровић дипл.инж.грађ. бр. лиц. 315 В112 05
ПРОЈЕКТАНТ: Бранислава Савић дипл.инж.грађ. бр.лиц. 318 R256 18
ПРОЈЕКТАНТ:
ПРОЈЕКТАНТ:
САРАДНИК: Дајана Вила дипл.инж.грађ.
САРАДНИК:
ДАТУМ: 2026. година
БРОЈ ПРОЈЕКТА: 6/26-2/2
РАЗМЕРА: 1 :50

ИНВЕСТИТОР:
"ПУТЕВИ СРБИЈЕ" Д.О.О. БЕОГРАД
Булевар краља Александра 282, Београд

НАЗИВ ОБЈЕКТА:
Пункт за контролу и мерење масе теретних возила на државном путу IA реда А1, деоница: петља Кolари-петља Водањ на km 252+325, лева страна у КО Биновац, Град Смедерево

ОЗНАКА И НАЗИВ ДЕЛА ПРОЈЕКТА:
2/2 - ПРОЈЕКАТ САОБРАЋАЈНИЦА

НАЗИВ ЦРТЕЖА:
НОРМАЛНИ ПОПРЕЧНИ ПРОФИЛ

ВРСТА ТЕХНИЧКЕ ДОКУМЕНТАЦИЈЕ: ИДР

БРОЈ ЦРТЕЖА: 08.5

Излив са аутопута и пролаз кроз пункт без задржавања-возило није претоварено-наставак на аутопут

Излив са аутопута и пролаз кроз пункт са додатним мерењем-возило није претоварено-наставак на аутопут

Излив са аутопута и пролаз кроз пункт возило претоварено

ПРОХОДНОСТ ВОЗИЛА
Р=1:1000

0 10 20 30 40 60 80 100m
1:1000

EN ISO 9001:20 15
EN ISO 14001:20 15
ISO/IEC 27001:2014
EN ISO 50001:2018
EN ISO 45001:2018
EN ISO 37001:2017
EN ISO 22301:2020
Сертификован од: TÜV NORD

ДРУШТВО ЗА ПРОЈЕКТОВАЊЕ И ИЈЖЕЊЕРИНГ
ŠIDPROJEKT Д.О.О.
КНЕЗА МИЛОША 2, 22240 ШИД, СРБИЈА; Тел: 022/712-004, 712-044; Факс: 716-020; E-mail: office@sidprojekt.rs; www.sidprojekt.rs

ОДГОВОРНИ ПРОЈЕКТАНТ	Драган Тодоровић дипл.инж.грађ. бр. лиц. 315 B112 05		ИНВЕСТИТОР: "ПУТЕВИ СРБИЈЕ" Д.О.О. БЕОГРАД Булевар краља Александра 282, Београд
ПРОЈЕКТАНТ	Бранислава Савић дипл.инж.грађ. бр.лиц. 318 R256 18		
ПРОЈЕКТАНТ			НАЗИВ ОБЈЕКТА: Пункт за контролу и мерење масе теретних возила на државном путу IA реда A1, деоница: петља Колари-петља Водањ на km 252+325, лева страна у КО Биновац, Град Смедерево
ПРОЈЕКТАНТ			
САРАДНИК	Дајана Вила дипл.инж.грађ.		ОЗНАКА И НАЗИВ ДЕЛА ПРОЈЕКТА: 2/2 - ПРОЈЕКАТ САОБРАЋАЈНИЦА
САРАДНИК			НАЗИВ ЦРТЕЖА: ПРОХОДНОСТ ВОЗИЛА
ДАТУМ: 2026. година	БРОЈ ПРОЈЕКТА: 6/26-2/2	РАЗМЕРА: 1 :1000	ВРСТА ТЕХНИЧКЕ ДОКУМЕНТАЦИЈЕ: ИДР / БРОЈ ЦРТЕЖА: 09

Д. ПРИЛОЗИ

ШИДПРОЈЕКТ доо Шид
Број: 1111/25
Дана: 13. 11. 2025 год

Република Србија
АГЕНЦИЈА ЗА ПРОСТОРНО ПЛАНИРАЊЕ И УРБАНИЗАМ РЕПУБЛИКЕ СРБИЈЕ
Број: 3776/2025-05
Датум: 03.11.2025. године
Краља Милутина 10а, Београд

Агенција за просторно планирање и урбанизам Републике Србије, поступајући по захтеву „ШИДПРОЈЕКТ“ д.о.о., ул. Кнеза Милоша бр. 2, 22240 Шид, у складу са чланом 7. Закона о министарствима („Службени гласник РС”, број 128/20), члана 53, а у вези са чланом 133. и 166г. Закона о планирању и изградњи („Службени гласник РС”, бр. 72/09, 81/09 – исправка, 64/10 – одлука УС, 24/11, 121/12 – одлука УС, 42/13 - одлука УС, 50/13 - одлука УС, 98/13 - одлука УС, 132/14, 145/14, 83/18, 31/19, 37/19 – др. закон и 9/20, 52/21, 62/23 и 91/25) и Правилником о садржини информације о локацији и о садржини локацијске дозволе („Службени гласник РС”, број 3/10), у складу са Просторним планом подручја инфраструктурног коридора аутопута Е-75, деоница Београд-Ниш („Службени гласник РС“, бр. 69/2003, 121/2014), издаје:

ИНФОРМАЦИЈУ О ЛОКАЦИЈИ
за катастарске парцеле 104/4, 104/3, 105/1, 106, 107, 97/2, 109/1, 109/2, 110/2, 110/1, 112/1, 111/5, 112/2, 112/4, 113/4, 113/5, 1591 (део), 112/3, 113/6, 113/8, 113/1, 113/7, 114/2, 114/5, 114/1, 114/11, 114/3, 122/1, 122/5, 122/3, 122/2, 121/1, 128/1, 131, 135 КО Биновац, Град Смедерево

ПРЕДМЕТНИ ЗАХТЕВ: Издавање информације о локацији за потребе израде техничке документације за изградњу комплекса Контролне станице и пратећих објеката на државном путу IA реда, ознака пута А1 (аутопут Е-75), деоница Београд-Ниш са леве стране аутопута на оријентационој стационажи km 252/300, на напред наведеним катастарским парцелама све КО Биновац, Општина Смедерево, ради уградње система детектовања и мерења возила која су потенцијално у прекршају у комплексу за мерење осовинског оптерећења и да се одвајају из саобраћаја, као и подаци о спровођењу важеће планске документације, односно израде урбанистичког пројекта.

ПЛАНСКИ ОСНОВ:

Просторни план подручја инфраструктурног коридора инфраструктурног коридора аутопута Е-75, деоница Београд-Ниш („Службени гласник РС“, бр. 69/2003, 121/2014) (у даљем тексту: ППИК)

ПЛАНИРАНА НАМЕНА: Према ППИК-у, предметне парцеле налазе се у траси инфраструктурних система (постојећих и планираних) – аутопут Е-75, а мањим делом налазе се и у пољопривредном земљишту.

Предметне парцеле непосредно се спроводе правилима ППИК.

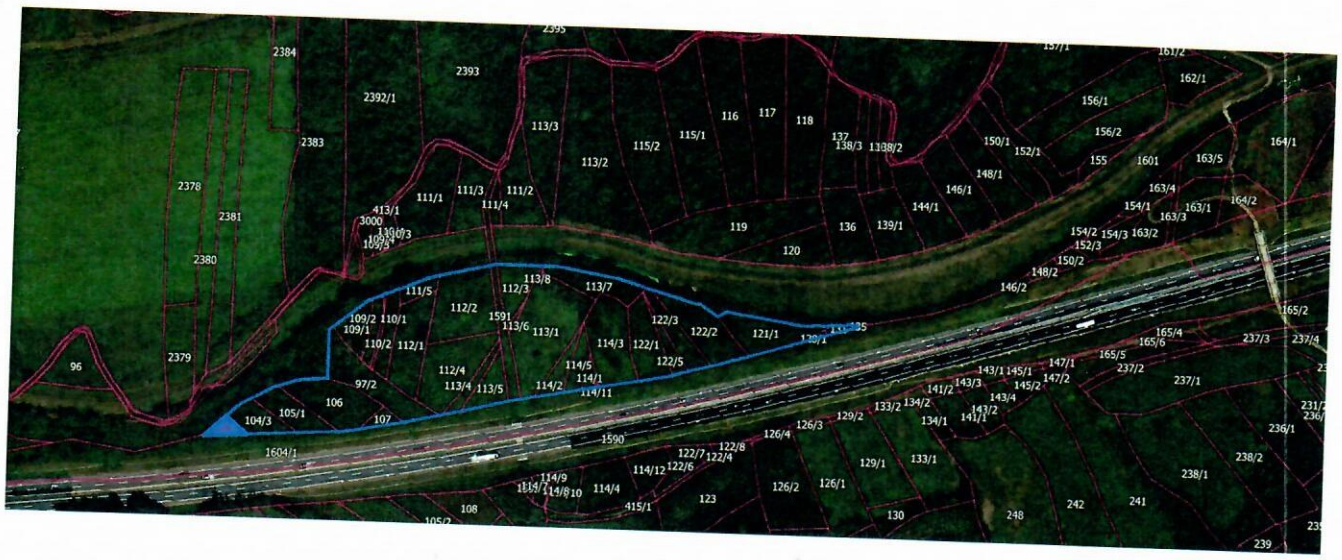

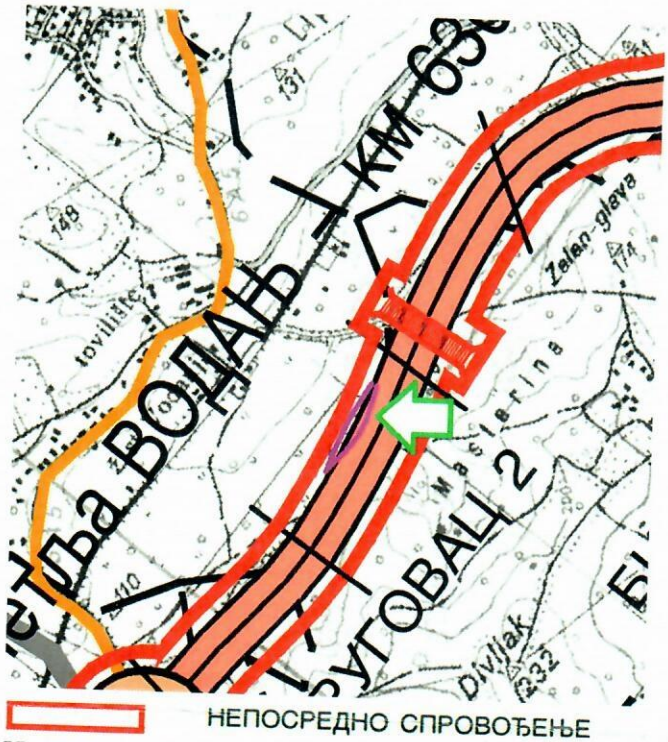

Извод из рефералне карте бр. 4. *Карта постојећих и планираних садржаја аутопута са спровођењем плана*

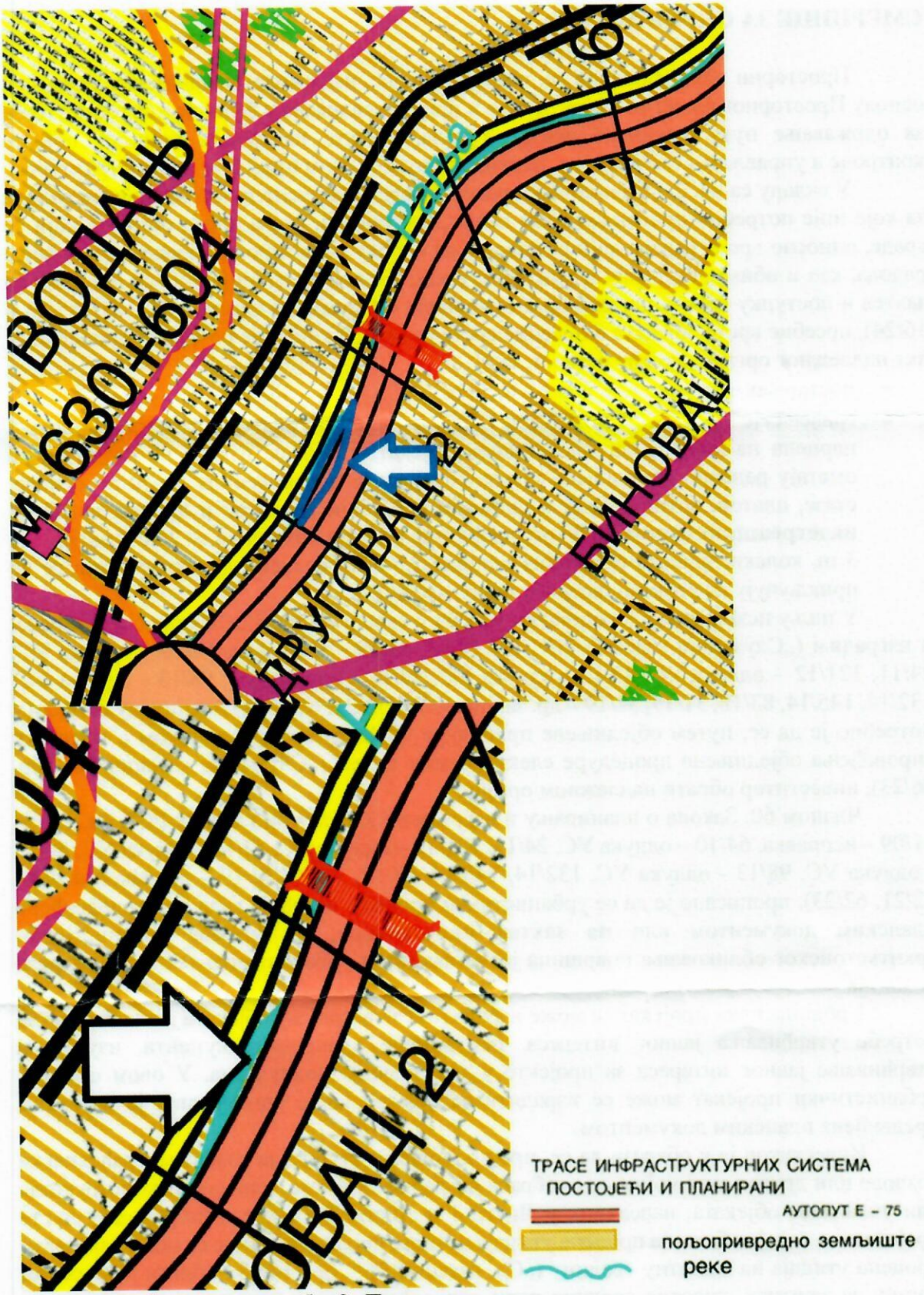

Извод из рефералне карте бр. 2. *План намене површина*

СМЕРНИЦЕ ЗА СПРОВОЂЕЊЕ:

Просторни план спроводи се, између осталог, издавањем локацијских услова на основу Просторног плана за: трасу, петље и пратеће садржаје у функцији аутопута (базе за одржавање пута, техничке центре тунела, објекте наплатних станица, објекте контроле и управљања саобраћајем, паркиралишта) са свом пратећом инфраструктуром.

У складу са чл. 2. Правилника о посебној врсти објеката и посебној врсти радова за које није потребно прибављати акт надлежног органа, као и врсти објеката који се граде, односно врсти радова који се изводе, на основу решења о одобрењу за извођење радова, као и обиму, садржају и контроли техничке документације која се прилаже уз захтев и поступку који надлежни орган спроводи („Службени гласник РС”, бр. 87/23 и 16/24), посебне врсте објеката и посебне врсте радова за које није потребно прибављати акт надлежног органа, између осталог, су:

- постављање жичане или дрвене **ограде**;
- грађење једноставних помоћних објеката који се граде на истој катастарској парцели на којој је саграђен главни објекат, а који се изводе на начин да не ометају редовно коришћење суседних објеката (вртна сенила до 20 m² основе, стазе, платои, вртни базени и рибњаци површине до 25 m² и дубине до 1,2 m, **надстрешнице** основе до 20 m², дворишни камини површине до 2 m² и висине до 3 m, колски прилази објектима ширине 2,5-3 m, соларни колектори који се не прикључују на електродистрибутивну мрежу).

У циљу исходовања локацијских услова у складу са чл. 53а Закона о планирању и изградњи („Службени гласник РС”, бр. 72/09, 81/09 – исправка, 64/10 – одлука УС, 24/11, 121/12 – одлука УС, 42/13 - одлука УС, 50/13 - одлука УС, 98/13 - одлука УС, 132/14, 145/14, 83/18, 31/19, 37/19 – др. закон и 9/20, 52/21, 62/23) за планирану изградњу потребно је да се, путем обједињене процедуре у складу са Правилником о поступку спровођења обједињене процедуре електронским путем („Службени гласник РС”, бр. 96/23), инвеститор обрати надлежном органу.

Чланом 60. Закона о планирању и изградњи („Службени гласник РС”, бр. 72/09, 81/09 – исправка, 64/10 – одлука УС, 24/11, 121/12 – одлука УС, 42/13 - одлука УС, 50/13 - одлука УС, 98/13 - одлука УС, 132/14, 145/14, 83/18, 31/19, 37/19 – др. закон и 9/20, 52/21, 62/23), прописано је да се урбанистички пројекат израђује када је то предвиђено планским документом или **на захтев инвеститора**, за потребе урбанистичко-архиткетонског обликовања површина јавне намене и урбанистичко-техничке разраде локација.

Урбанистички пројекат се може израдити и за изградњу објеката јавне намене за потребе утврђивања јавног интереса, без измене планског документа, изузев за утврђивање јавног интереса за пројекте у заштићеним подручјима. У овом случају, урбанистички пројекат може се израдити за објекте јавне намене чија је изградња предвиђена планским документом.

Инвеститор је у обавези да се, пре подношења захтева за издавање грађевинске дозволе или другог акта којим се одобрава изградња објеката, односно реконструкција или уклањање објеката, наведених у Листи 1 и Листи 2 Уредбе о утврђивању листе пројеката за које је обавезна процена утицаја и Листе пројеката за које се може захтевати процена утицаја на животну средину („Сл. гласник РС“, бр.114/08), обрати надлежном органу за заштиту животне средине ради спровођења процедуре процене утицаја на животну средину, у складу са одредбама Закона о процени утицаја на животну средину („Сл. гласник РС“, бр. 94/24). Студија о процени утицаја израђује се на нивоу генералног, односно идејног пројекта и саставни је део захтева за издавање грађевинске дозволе.

Напомена: Према Закону о планирању и изградњи и подзаконским актима Правилницима, Информација о локацији није управни акт и није основ за издавање локацијских услова, грађевинске дозволе, потврде пројекта парцелације, потврде урбанистичког пројекта и за израду пројектне документације. Наведени акти и документација се издају, односно израђују на основу Закона о планирању и изградњи, подзаконских аката, правилника и важећег урбанистичког плана за предметну локацију.

ПРИВРЕМЕНИ ДИРЕКТОР

Мр Ђорђе Милић

Доставити:

- наслову,
- архиви.

Друштво с ограниченом одговорношћу
„Путеви Србије“ Београд

Београд, Булевар краља Александра 282
Број: 95-7938
Датум: 06-04-2026

Друштво за пројектовање и инжењеринг
ШИДПРОЈЕКТ доо ШИД
Број: 690/26
Дана: 14.04. 2026. год

На основу члана 49. Закона о општем управном поступку ("Сл. Гласник РС", бр. 18/2016, 95/2018 – аутентично тумачење и 2/2023 – одлука УС), а у вези чл. 65., 66. и 67. Закона о планирању и изградњи ("Сл. гласник РС бр. 72/2009, 81/2009 - испр. 64/2010 - одлука УС, 24/2011, 121/2012, 42/2013 - одлука УС, 50/2013 - одлука УС, 98/2013 - одлука УС, 132/2014, 145/2014, 83/2018, 31/2019, 37/2019 – др.закон, 9/2020, 52/2021, 62/2023 и 91/2025) издајем:

П У Н О М О Ћ Ј Е

I Овлашћујем **„Шидпројект“ д.о.о. Шид**, Кнеза Милоша бр. 2, као стручну организацију, да у име и за потребе „Путеви Србије“ д.о.о. Београд, Булевар краља Александра бр.282, које има својство Инвеститора на **изградњи пункта за контролу и мерење масе теретних возила на државном путу IA реда A1, деоница: петља Колари – петља Водањ, km 252+325, лева страна у КО Биновац, град Смедерево**, обави стручне и друге послове који се односе на:

1. Израду урбанистичко-техничке документације у складу са Пројектним задатком и Информацијом о локацији за Пункт за контролу и мерење масе теретних возила на државном путу IA реда A1, деоница: петља Колари – петља Водањ, km 252+325, лева страна у КО Биновац, Град Смедерево;

2. Прибављање свих неопходних сагласности и услова надлежних институција, посебних организација и ималаца јавних овлашћења у поступку израде и потврђивања урбанистичког пројекта и пројекта парцелације и препарцелације са пројектом геодетског обележавања.

II Овлашћујем **директора "Шидпројект" д.о.о. Шид**, Сању Спасојевић, дипл.инж.арх. да у складу са обимом овлашћења која су дата "Шидпројект" д.о.о. Шид, ул. Кнеза Милоша бр.2, појединачним овлашћењима овласти запослене у "Шидпројект" д.о.о. Шид, да обаве све или поједине послове из става I овог Пуномоћја.

III Ово овлашћење важи до правоснажног окончања потврђивања урбанистичког пројекта и пројекта парцелације и препарцелације.

Сви трошкови такси и накнада који настану у овим поступцима падају на терет "Путеви Србије" д.о.о. Београд, а уколико се укаже хитност у плаћању, плаћања извршите са Вашег рачуна и биће Вам рефундирана извршена плаћања.

Путеви Србије д.о.о.
в.д. директор:

Зоран Дробњак, дипл.грађ.инж.

Достављено:
- „Шидпројект“ д.о.о. Шид
- Путеви Србије д.о.о. Београд, Сектор за одржавање јавних путева I и II реда
- Путеви Србије д.о.о. Београд, Архива

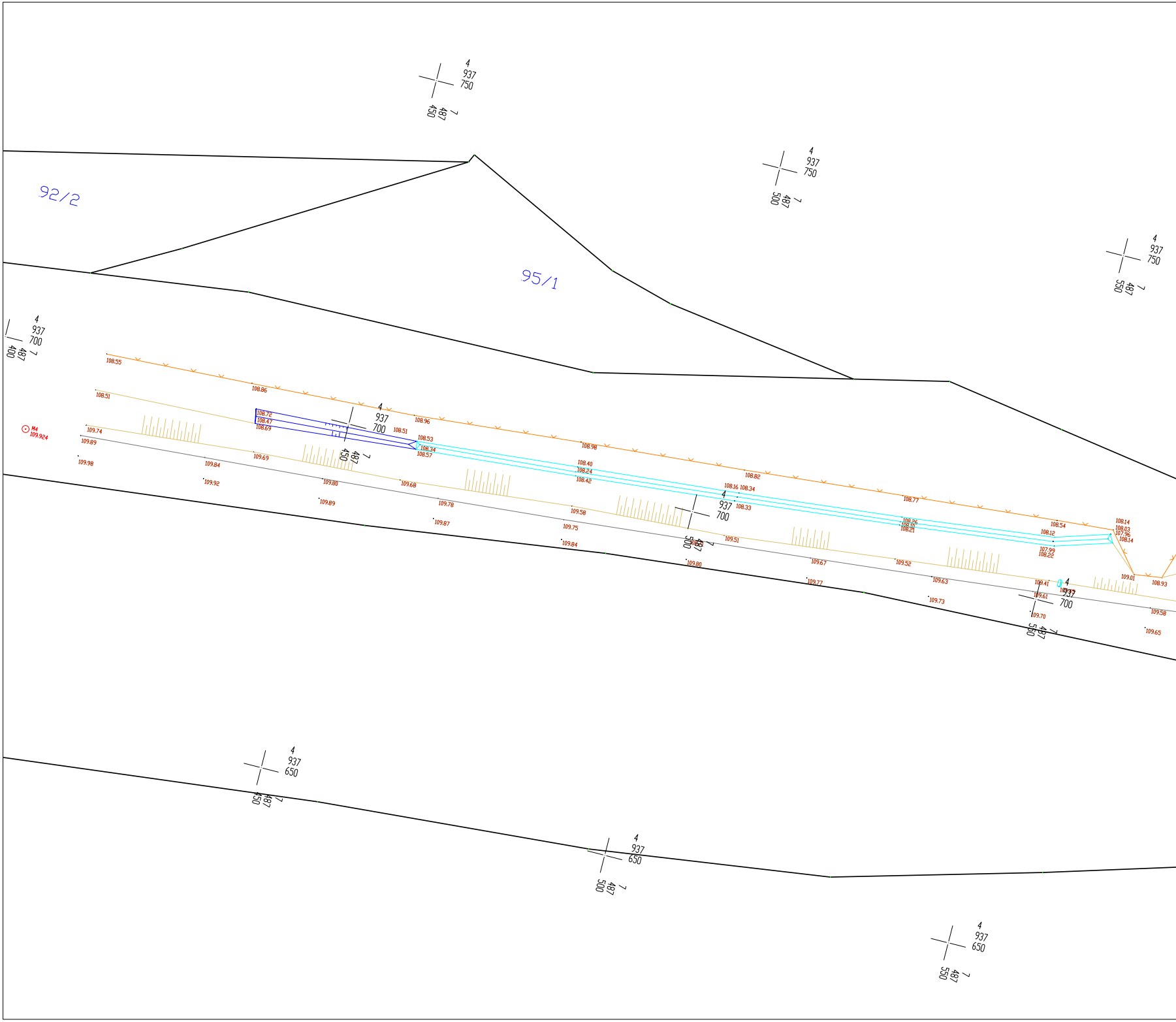

92/2
95/1
4 937 750 7 487 450
4 937 750 7 487 500
4 937 750 7 487 550
4 937 700 7 487 400
4 937 700 7 487 450
4 937 700 7 487 500
4 937 700 7 487 550
4 937 650 7 487 450
4 937 650 7 487 500
4 937 650 7 487 550
M4 109.924
108.55
108.86
108.96
108.98
108.82
108.77
108.54
108.51
108.72
108.47
108.69
108.51
108.53
108.34
108.57
108.40
108.24
108.42
108.16
108.34
108.33
108.26
108.21
108.12
107.99
108.22
108.14
108.03
107.96
108.14
109.01
108.93
109.74
109.89
109.98
109.84
109.92
109.69
109.80
109.89
109.68
109.78
109.87
109.58
109.75
109.84
109.51
109.80
109.67
109.77
109.52
109.63
109.73
109.41
109.61
109.70
109.58
109.65

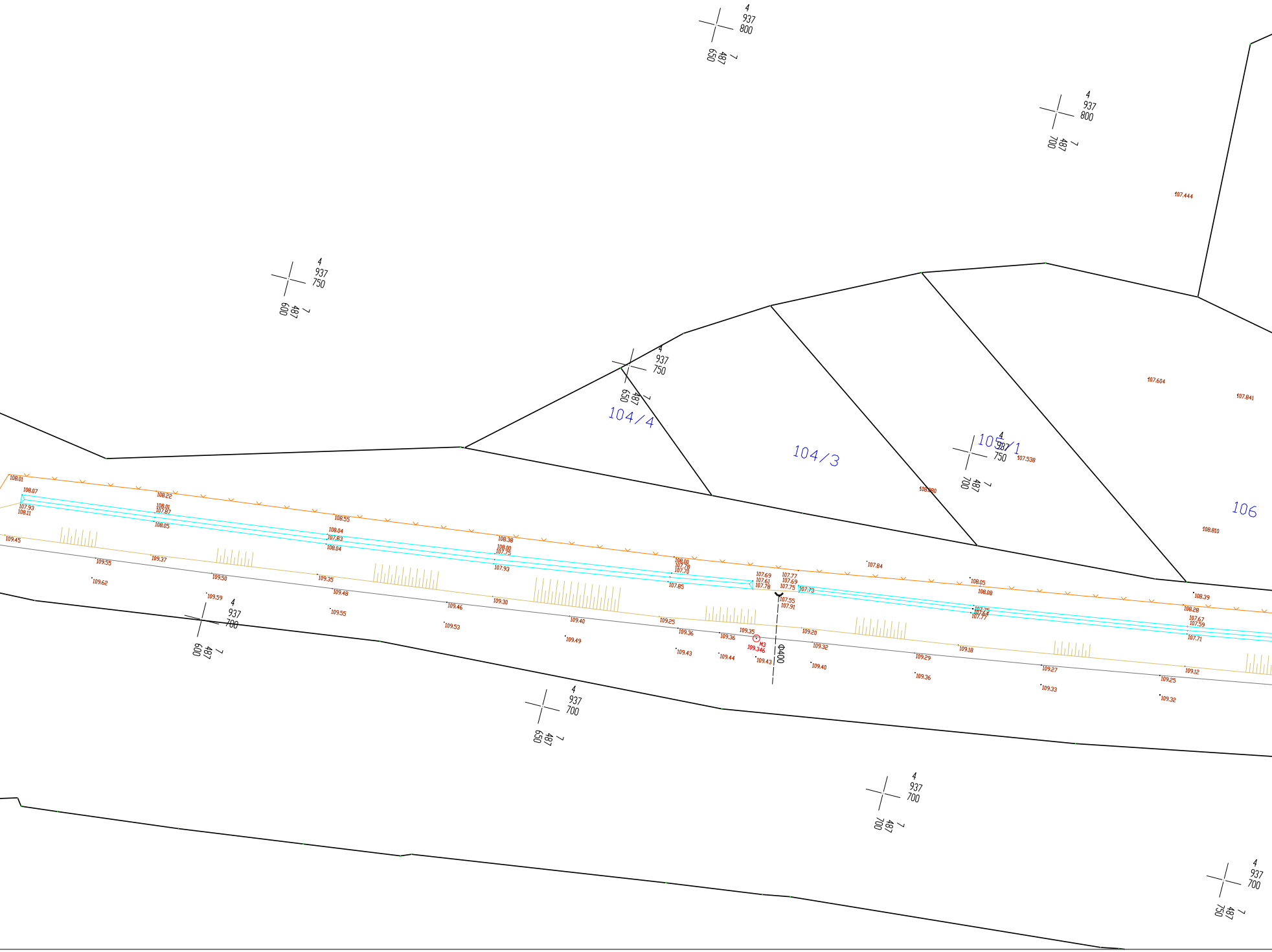
4 937 800
7 487 650
4 937 800
7 487 700
4 937 750
7 487 600
4 937 750
7 487 650
4 937 750
7 487 700
4 937 700
7 487 600
4 937 700
7 487 650
4 937 700
7 487 700
4 937 700
7 487 750
104/4
104/3
105/1
106
107.444
107.604
107.841
107.538
108.080
108.810
Φ400
M3
109.346
108.01
108.07
107.93
108.11
108.22
108.01
107.87
108.05
109.45
108.55
108.04
107.83
108.04
109.55
109.37
109.62
109.50
109.35
109.48
109.59
109.55
108.38
108.00
107.75
107.93
109.46
109.53
109.30
109.40
109.49
108.00
107.78
107.70
107.85
109.25
109.36
109.43
109.36
109.44
109.35
109.43
107.69
107.61
107.78
107.77
107.69
107.75
107.73
107.55
107.91
109.20
109.32
109.40
107.84
108.05
108.08
107.75
107.74
107.77
109.29
109.36
109.18
109.27
109.33
108.39
108.28
107.67
107.59
107.71
109.12
109.25
109.32

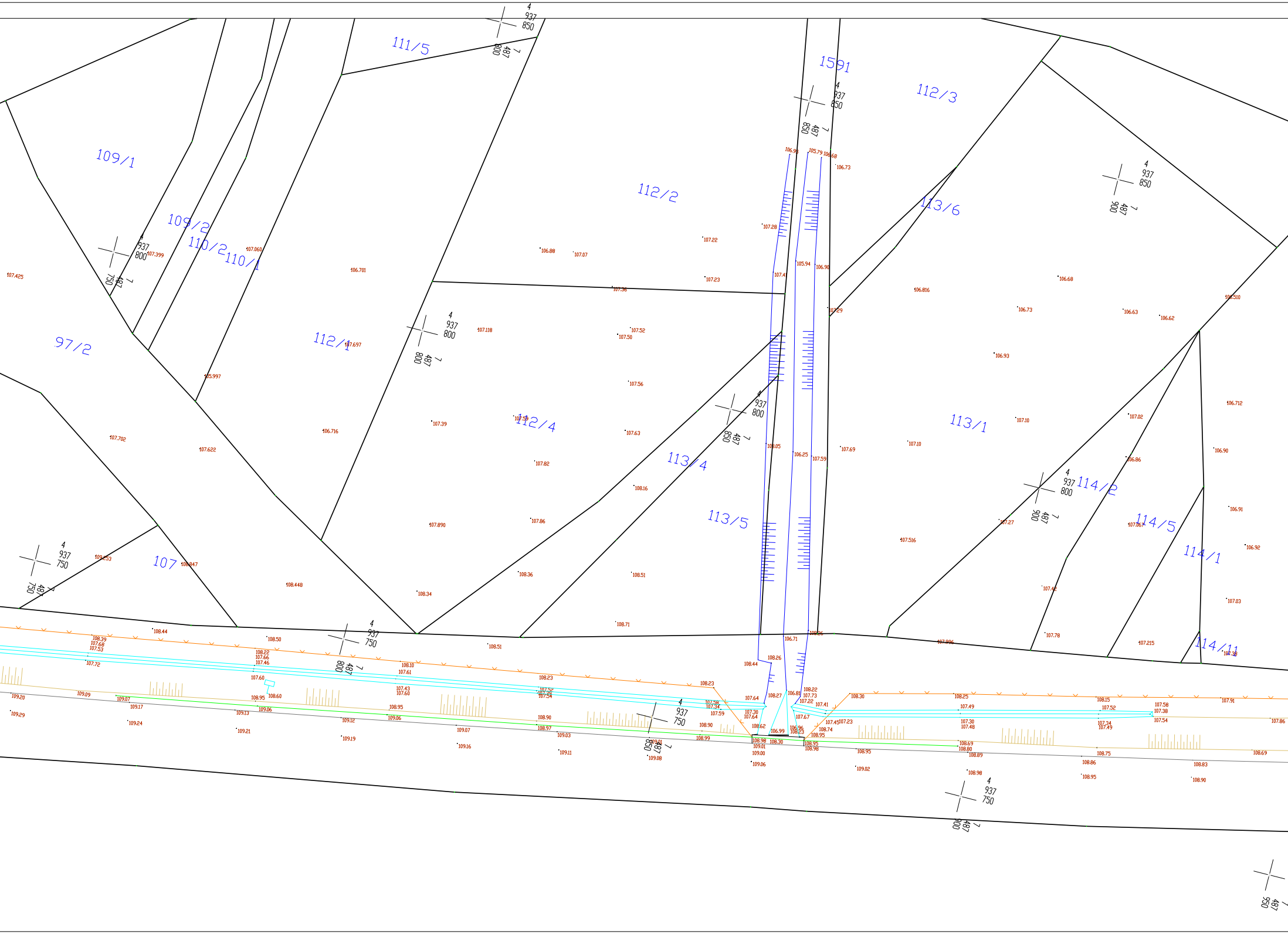
111/5
1591
112/3
109/1
112/2
113/6
109/2
110/2
110/1
97/2
112/1
112/4
113/1
113/4
113/5
114/2
114/5
114/1
107
114/11
4 937 850
7 487 800
4 937 850
7 487 850
4 937 850
7 487 900
4 937 800
7 487 750
4 937 800
7 487 800
4 937 800
7 487 850
4 937 800
7 487 900
4 937 750
7 487 750
4 937 750
7 487 800
4 937 750
7 487 850
4 937 750
7 487 900
7 487 950
107.425
107.399
107.060
106.701
106.88
107.07
107.22
107.28
107.23
107.38
107.41
105.94
106.90
106.73
106.816
106.68
106.73
106.63
106.62
106.510
107.118
107.697
107.52
107.50
105.997
107.56
106.716
107.39
107.59
107.63
107.702
107.622
107.82
108.05
106.25
107.59
107.69
107.10
107.10
107.02
106.712
106.93
106.86
106.90
108.16
107.890
107.86
107.27
107.516
107.067
106.91
106.92
109.253
108.847
108.448
108.34
108.36
108.51
107.42
107.03
108.71
108.44
108.50
108.51
107.78
107.215
107.996
108.36
106.71
108.26
108.44
108.23
108.22
107.73
107.22
108.30
108.25
108.15
107.91
107.58
107.38
107.54
107.52
107.49
107.30
107.48
107.34
107.49
107.86
108.69
108.83
108.90
108.75
108.86
108.95
108.98
109.02
108.95
109.06
109.00
109.01
108.98
108.30
109.08
109.01
109.11
109.03
108.97
108.90
109.16
109.07
109.19
109.12
109.21
109.13
109.24
109.17
109.29
109.20
109.09
109.07
108.39
107.68
107.53
107.72
108.44
108.22
107.66
107.46
107.60
108.95
108.60
109.06
108.10
107.61
107.43
107.60
108.95
109.06
108.23
107.52
107.39
107.54
108.90
108.97
107.58
107.34
107.59
108.90
108.99
107.64
108.27
106.81
107.30
107.64
108.62
106.99
106.96
108.23
107.41
107.67
107.45
107.23
108.74
108.95
108.69
108.80
108.89
108.98
106.95
105.79
106.68
106.73

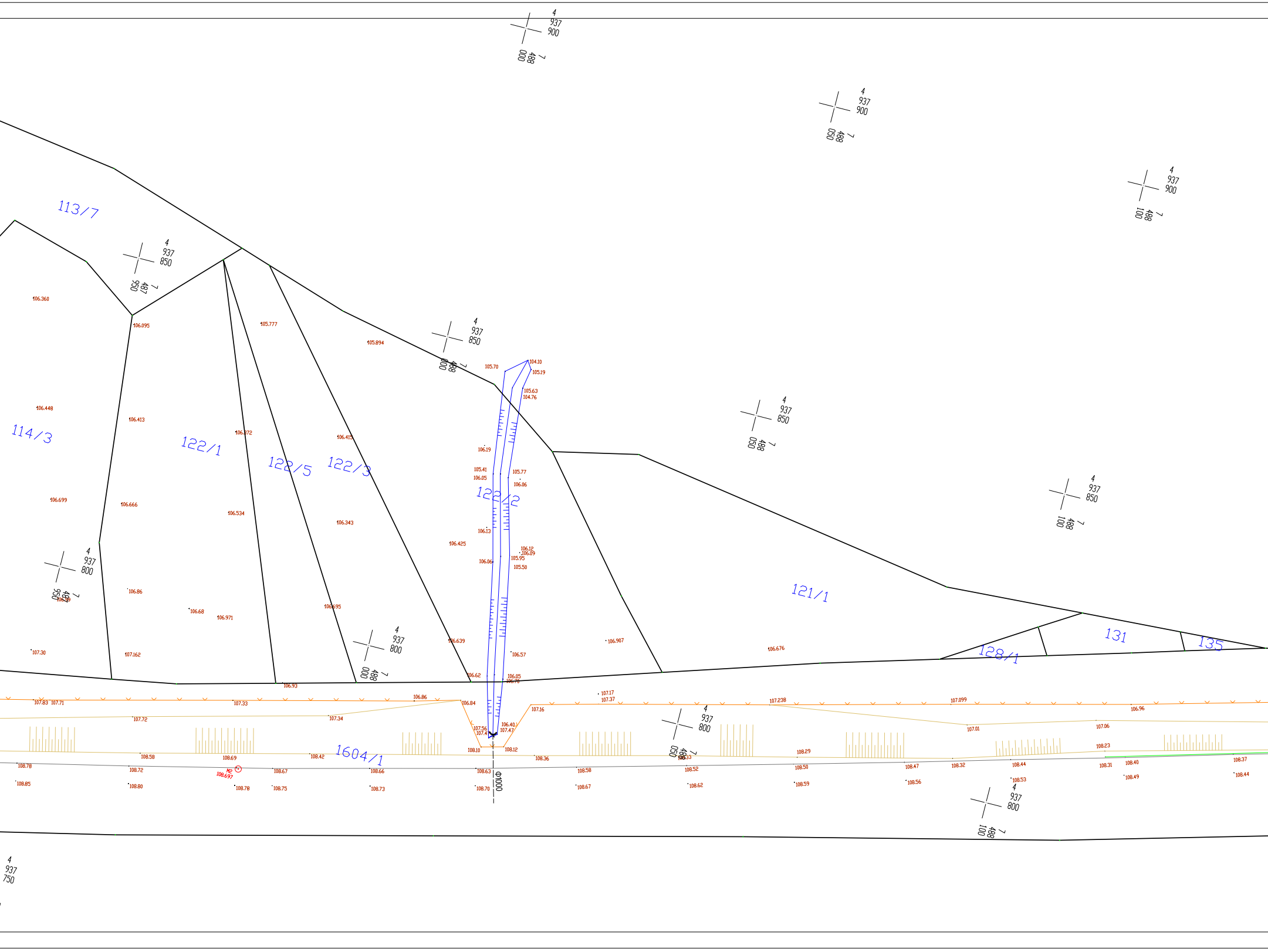
4 937 900 7 488 000
4 937 900 7 488 050
4 937 900 7 488 100
4 937 850 7 487 950
4 937 850 7 488 000
4 937 850 7 488 050
4 937 850 7 488 100
4 937 800 7 487 950
4 937 800 7 488 000
4 937 800 7 488 050
4 937 800 7 488 100
4 937 750
113/7
114/3
122/1
122/5
122/3
122/2
121/1
128/1
131
135
1604/1
Ф1000
M2
106.360
106.095
105.777
105.894
105.70
104.10
105.19
105.63
104.76
106.448
106.413
106.372
106.415
106.19
105.41
106.05
105.77
106.06
106.699
106.666
106.534
106.343
106.13
106.425
106.06
106.12
106.09
105.95
105.50
106.86
106.68
106.971
106.695
106.639
106.57
106.907
106.676
107.30
107.162
106.93
106.62
106.05
106.76
107.83
107.71
107.33
106.86
106.84
107.17
107.37
107.238
107.099
106.96
107.72
107.34
107.16
107.56
107.4
106.40
107.47
107.01
107.06
108.58
108.69
108.42
108.10
108.12
108.36
108.29
108.23
108.78
108.72
108.697
108.67
108.66
108.63
108.58
108.52
108.50
108.47
108.32
108.44
108.31
108.40
108.37
108.85
108.80
108.78
108.75
108.73
108.70
108.67
108.62
108.59
108.56
108.53
108.49
108.44
108.33

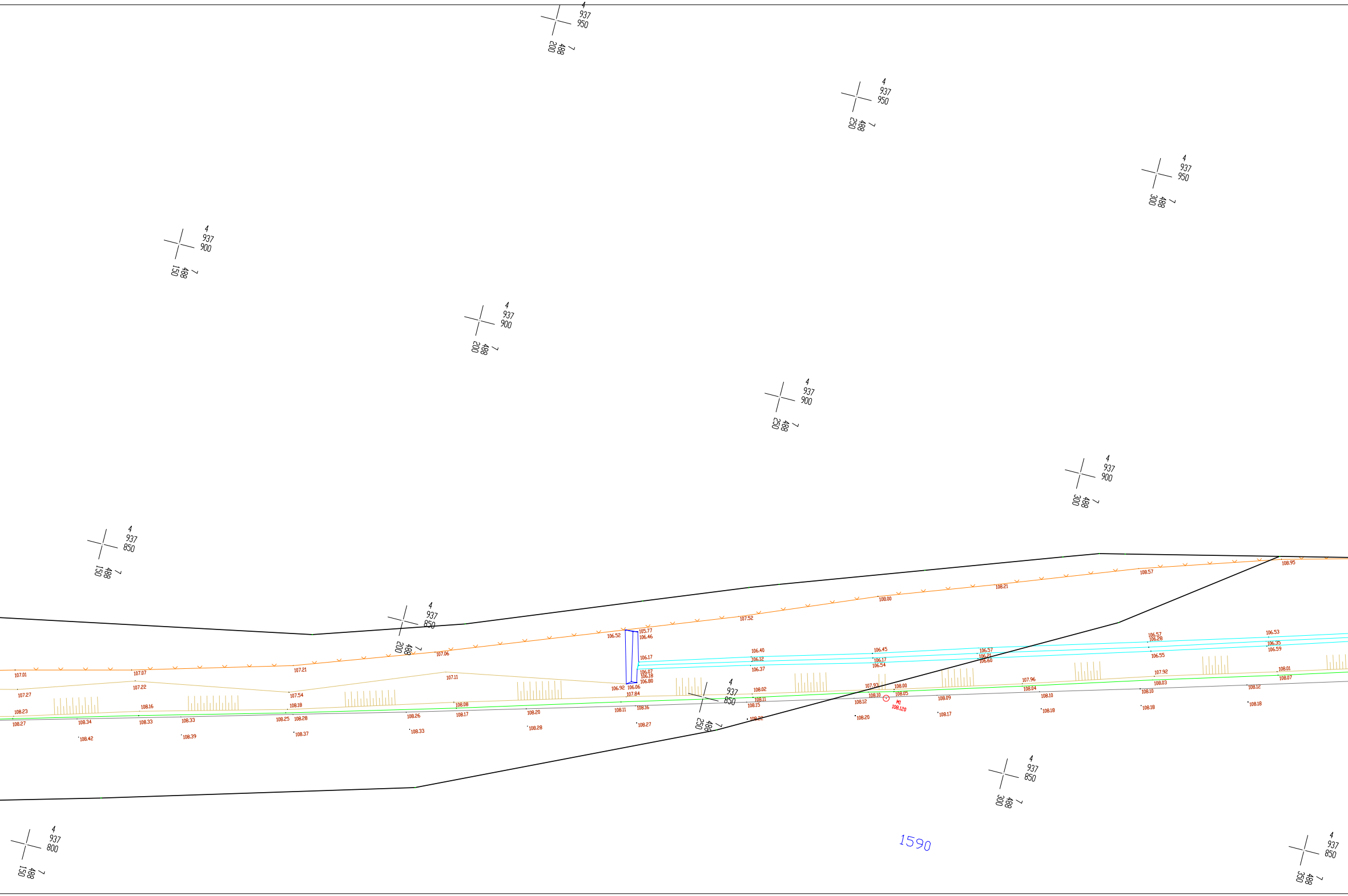

4 937 950
7 488 200
4 937 950
7 488 250
4 937 950
7 488 300
4 937 900
7 488 150
4 937 900
7 488 200
4 937 900
7 488 250
4 937 900
7 488 300
4 937 850
7 488 150
4 937 850
7 488 200
4 937 850
7 488 250
4 937 850
7 488 300
4 937 800
7 488 150
4 937 850
7 488 350
108.95
108.57
108.21
108.00
107.52
106.52
105.77
106.46
106.17
107.06
107.21
107.07
107.01
107.27
107.22
107.54
107.11
106.92
106.06
107.84
106.07
106.18
106.80
106.40
106.12
106.37
106.45
106.17
106.54
106.57
106.21
106.60
106.57
106.28
106.55
106.53
106.35
106.59
108.23
108.27
108.34
108.42
108.16
108.33
108.33
108.39
108.18
108.25
108.28
108.37
108.26
108.33
108.08
108.17
108.20
108.28
108.11
108.16
108.27
108.02
108.11
108.15
107.93
108.10
108.12
108.20
108.00
108.05
M1
108.120
108.09
108.17
107.96
108.04
108.10
108.18
107.92
108.03
108.10
108.18
108.01
108.07
108.12
108.18
1590

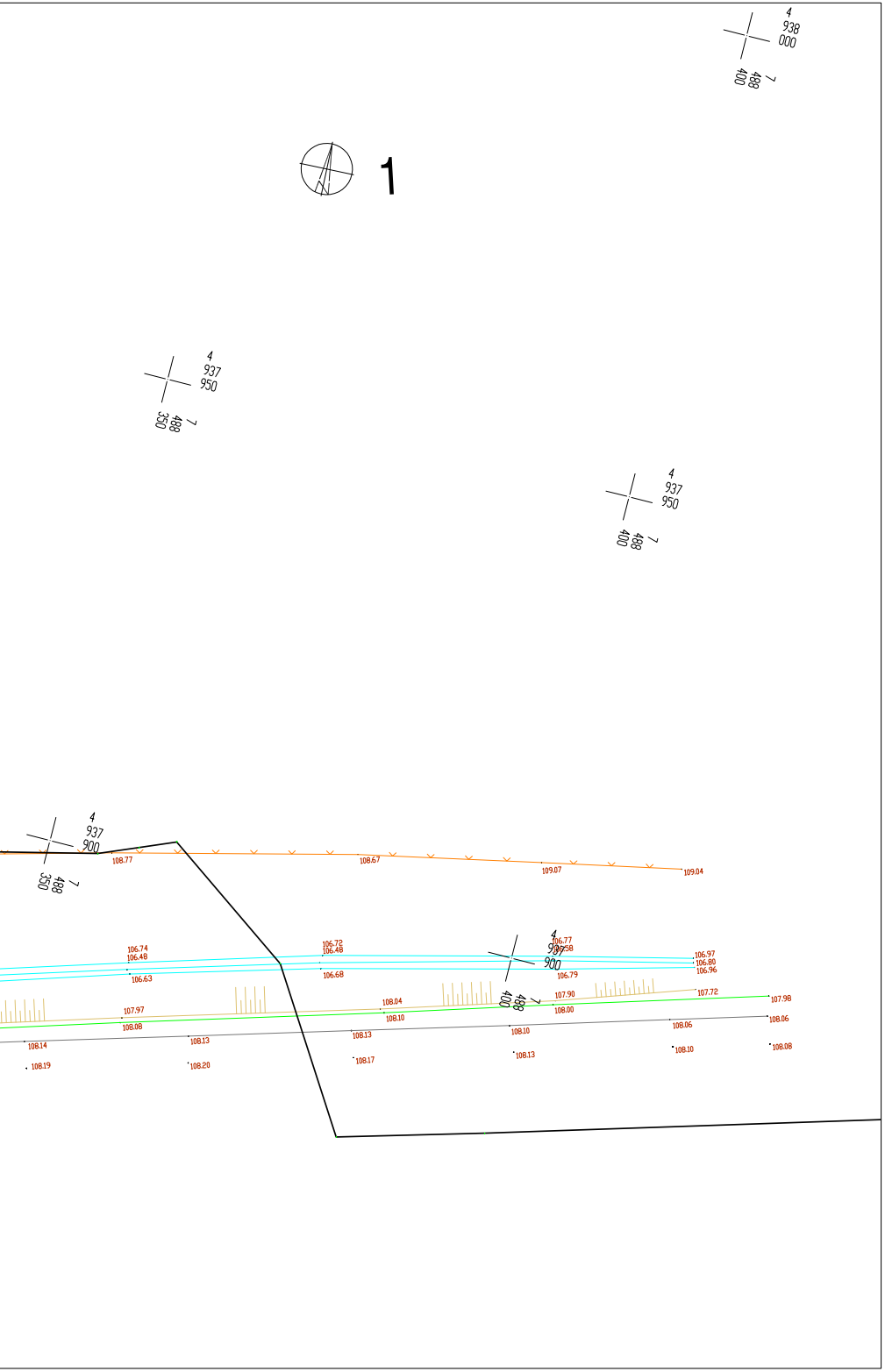

1
4
938
000
7
488
400
4
937
950
7
488
350
4
937
950
7
488
400
4
937
900
7
488
350
108.77
108.67
109.07
109.04
106.74
106.48
106.63
106.72
106.48
106.68
4
937
900
106.77
106.58
106.79
7
488
400
106.97
106.80
106.96
107.97
108.08
108.04
108.10
107.90
108.00
107.72
107.98
108.14
108.13
108.13
108.10
108.06
108.06
108.19
108.20
108.17
108.13
108.10
108.08

Легенда:

- Граница парцеле са Геосрбије
- Бетон
- Асфалт
- Бехатон
- Цигла
- Еластична одбојна ограда
- Ивичњак
- Калдрма
- Канал
- Канал - бетонски
- Капија
- Макадам
- Мост
- Објекат
- Зидана ограда
- Жичана ограда
- Метална ограда на зиду
- Потпорни зид
- Пропуст
- Решетка сливника
- Ригола
- Шкарпа
- Степенице
- Земљани пут
- Жива ограда
- Споменик

- Дрво
- Белега подземне трасе гасовода
- Одушна цев - гасовод
- Катодна заштита
- Сливник
- Канализациони шахт
- Прикључна цев за канализацију
- Шахте непознате намене
- Трансформатор на гвозденом стубу
- Струјни ормар
- Бетонска бандера - струја
- Древна бандера - струја
- Канделабер
- Трафо станица
- Белега подземне трасе електроенергетског вода
- Бунар
- Водоводни вентил
- Надземни хидрант
- Водоводни шахт - четвртаст
- Водоводни шахт - округли
- Чесма
- ТТ стубић
- ТТ бандера - древна
- ТТ бандера - бетонска
- Саобраћајни знаци
- Табла
- Км стубић
- Рекламни знак

- Бехатон
- Макадам
- Земљани пут
- Бетон
- Њива
- Шума
- Зелена површина
- Цигла
- Калдрма

Подела листова:

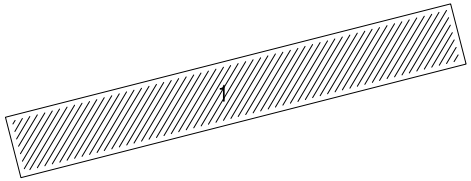

ГЕОДЕТСКА ЛИЦЕНЦА ПРВОГ РЕДА
Мираш А. Батуран
дипл. геод. инж.
01 0085 11

ИНЖЕЊЕРСКА КОМОРА СРБИЈЕ
ОДГОВОРНИ ИЗВОЂАЧ РАДОВА
Мираш А. Батуран
дипл. инж. геод.
471 3641 03

Обрађивач: ”ГЕОПАНОНИЈА”д.о.о. НОВИ САД

Катастарска општина:
Биновац

Инвеститор: "ŠIDPROJEKT" D.O.O.,
Кнеза Милоша бр.2, Ши

Одговорно лице:
Мираш Батуран, дипл. инж. геод.

Снимање извршио:
Милош Саватић дипл. инж. геод.

Miraš
Baturan
Digitalno potpisao:
Miraš Baturan
Datum: 2026.08.18
14:02:50 +02'00'

Број предмета: 01/25-28-06

Назив карте:

КАТАСТАРСКО-ТОПОГРАФСКИ ПЛАН
- Пункт Колари-

К.о. Биновац

Р = 1 : 500

Датум:
2026.

Бр.листа
1.

Република Србија
Републички геодетски завод
Геодетско-катастарски информациони систем

katastar.rgz.gov.rs/eKatastarPublic | 8.9.2026. 11:10:57

ИЗВОД ИЗ БАЗЕ ПОДАТАКА КАТАСТРА НЕПОКРЕТНОСТИ

Подаци о непокретности	**f5459c8f-01e4-4a83-8d20-9fd33dcf09cb**
Матични број општине:	71099
Општина:	СМЕДЕРЕВО
Матични број катастарске општине:	739898
Катастарска општина:	БИНОВАЦ
Датум ажурности:	07.09.2026. 14:51
Служба:	СМЕДЕРЕВО

1. Подаци о парцели - А лист

Потес / Улица:	ДУБОКА ЈАРУГА
Број парцеле:	97/2
Површина m²:	1790
Број извода (*):	330

Подаци о делу парцеле

Број дела:	1
Врста земљишта:	ПОЉОПРИВРЕДНО ЗЕМЉИШТЕ
Култура:	ЊИВА 3. КЛАСЕ
Површина m²:	1790

Имаоци права на парцели - Б лист

Назив:	РЕПУБЛИКА СРБИЈА
Лице уписано са матичним бројем:	**ДА**
Врста права:	СВОЈИНА
Облик својине:	ДРЖАВНА РС
Удео:	1/1
Назив:	ОСНОВНА ШКОЛА "ИЛИЈА МИЛОСАВЉЕВИЋ-КОЛАРАЦ"
Лице уписано са матичним бројем:	**НЕ (више информација)**
Врста права:	ПРАВО КОРИШЋЕЊА
Облик својине:	
Удео:	1/1

Терети на парцели - Г лист

*** Нема терета ***

Напомене на парцели

*** Нема напомена ***

* Ранији број листа непокретности.

Република Србија
Републички геодетски завод
Геодетско-катастарски информациони систем

katastar.rgz.gov.rs/eKatastarPublic | 8.9.2026. 11:11:54

ИЗВОД ИЗ БАЗЕ ПОДАТАКА КАТАСТРА НЕПОКРЕТНОСТИ

Подаци о непокретности	**9ac0ed63-9808-4b93-b460-4157ab885d31**
Матични број општине:	71099
Општина:	СМЕДЕРЕВО
Матични број катастарске општине:	739898
Катастарска општина:	БИНОВАЦ
Датум ажурности:	07.09.2026. 14:51
Служба:	СМЕДЕРЕВО

1. Подаци о парцели - А лист

Потес / Улица:	МАСТЕРИНА
Број парцеле:	104/3
Површина m²:	805
Број извода (*):	435

Подаци о делу парцеле

Број дела:	1
Врста земљишта:	ПОЉОПРИВРЕДНО ЗЕМЉИШТЕ
Култура:	ЊИВА 5. КЛАСЕ
Површина m²:	805

Имаоци права на парцели - Б лист

Назив:	СТЕПАНОВИЋ РОКСАНДРА
Лице уписано са матичним бројем:	**НЕ (више информација)**
Врста права:	СВОЈИНА
Облик својине:	ПРИВАТНА
Удео:	1/1

Терети на парцели - Г лист

*** Нема терета ***

Напомене на парцели

*** Нема напомена ***

* Ранији број листа непокретности.

Република Србија
Републички геодетски завод
Геодетско-катастарски информациони систем

katastar.rgz.gov.rs/eKatastarPublic | 8.9.2026. 11:12:27

ИЗВОД ИЗ БАЗЕ ПОДАТАКА КАТАСТРА НЕПОКРЕТНОСТИ

Подаци о непокретности	**f3059c77-e476-4fe7-b037-982221a54903**
Матични број општине:	71099
Општина:	СМЕДЕРЕВО
Матични број катастарске општине:	739898
Катастарска општина:	БИНОВАЦ
Датум ажурности:	07.09.2026. 14:51
Служба:	СМЕДЕРЕВО

1. Подаци о парцели - А лист

Потес / Улица:	МАСТЕРИНА
Број парцеле:	104/4
Површина m²:	274
Број извода (*):	366

Подаци о делу парцеле

Број дела:	1
Врста земљишта:	ПОЉОПРИВРЕДНО ЗЕМЉИШТЕ
Култура:	ШУМА 3. КЛАСЕ
Површина m²:	274

Имаоци права на парцели - Б лист

Назив:	РЕПУБЛИКА СРБИЈА
Лице уписано са матичним бројем:	**ДА**
Врста права:	СВОЈИНА
Облик својине:	ДРЖАВНА РС
Удео:	1/1
Назив:	МИНИСТАРСТВО ПОЉОПРИВРЕДЕ, ШУМАРСТВА И ВОДОПРИВРЕДЕ
Лице уписано са матичним бројем:	**НЕ (више информација)**
Врста права:	КОРИСНИК
Облик својине:	
Удео:	1/1

Терети на парцели - Г лист

*** Нема терета ***

Напомене на парцели

*** Нема напомена ***

* Ранији број листа непокретности.

Република Србија
Републички геодетски завод
Геодетско-катастарски информациони систем

katastar.rgz.gov.rs/eKatastarPublic | 8.9.2026. 11:12:53

ИЗВОД ИЗ БАЗЕ ПОДАТАКА КАТАСТРА НЕПОКРЕТНОСТИ

Подаци о непокретности	**36c3f791-8f18-493c-818b-0c40a84941da**
Матични број општине:	71099
Општина:	СМЕДЕРЕВО
Матични број катастарске општине:	739898
Катастарска општина:	БИНОВАЦ
Датум ажурности:	07.09.2026. 14:51
Служба:	СМЕДЕРЕВО

1. Подаци о парцели - А лист

Потес / Улица:	МАСТЕРИНА
Број парцеле:	105/1
Површина m²:	958
Број извода (*):	366

Подаци о делу парцеле

Број дела:	1
Врста земљишта:	ПОЉОПРИВРЕДНО ЗЕМЉИШТЕ
Култура:	ШУМА 3. КЛАСЕ
Површина m²:	958

Имаоци права на парцели - Б лист

Назив:	РЕПУБЛИКА СРБИЈА
Лице уписано са матичним бројем:	**ДА**
Врста права:	СВОЈИНА
Облик својине:	ДРЖАВНА РС
Удео:	1/1
Назив:	МИНИСТАРСТВО ПОЉОПРИВРЕДЕ, ШУМАРСТВА И ВОДОПРИВРЕДЕ
Лице уписано са матичним бројем:	**НЕ (више информација)**
Врста права:	КОРИСНИК
Облик својине:	
Удео:	1/1

Терети на парцели - Г лист

*** Нема терета ***

Напомене на парцели

*** Нема напомена ***

* Ранији број листа непокретности.

Република Србија
Републички геодетски завод
Геодетско-катастарски информациони систем

katastar.rgz.gov.rs/eKatastarPublic | 8.9.2026. 11:13:18

ИЗВОД ИЗ БАЗЕ ПОДАТАКА КАТАСТРА НЕПОКРЕТНОСТИ

Подаци о непокретности	**7297d47e-0685-4b55-b4e3-cf5ed17e3b61**
Матични број општине:	71099
Општина:	СМЕДЕРЕВО
Матични број катастарске општине:	739898
Катастарска општина:	БИНОВАЦ
Датум ажурности:	07.09.2026. 14:51
Служба:	СМЕДЕРЕВО

1. Подаци о парцели - А лист

Потес / Улица:	МАСТЕРИНА
Број парцеле:	106
Површина m²:	1855
Број извода (*):	366

Подаци о делу парцеле

Број дела:	1
Врста земљишта:	ПОЉОПРИВРЕДНО ЗЕМЉИШТЕ
Култура:	ШУМА 3. КЛАСЕ
Површина m²:	1855

Имаоци права на парцели - Б лист

Назив:	РЕПУБЛИКА СРБИЈА
Лице уписано са матичним бројем:	**ДА**
Врста права:	СВОЈИНА
Облик својине:	ДРЖАВНА РС
Удео:	1/1
Назив:	МИНИСТАРСТВО ПОЉОПРИВРЕДЕ, ШУМАРСТВА И ВОДОПРИВРЕДЕ
Лице уписано са матичним бројем:	**НЕ (више информација)**
Врста права:	КОРИСНИК
Облик својине:	
Удео:	1/1

Терети на парцели - Г лист

*** Нема терета ***

Напомене на парцели

*** Нема напомена ***

* Ранији број листа непокретности.

Република Србија
Републички геодетски завод
Геодетско-катастарски информациони систем

katastar.rgz.gov.rs/eKatastarPublic | 8.9.2026. 11:13:44

ИЗВОД ИЗ БАЗЕ ПОДАТАКА КАТАСТРА НЕПОКРЕТНОСТИ

Подаци о непокретности	**8f5f77bc-bfdf-4000-b137-850c22f5ead4**
Матични број општине:	71099
Општина:	СМЕДЕРЕВО
Матични број катастарске општине:	739898
Катастарска општина:	БИНОВАЦ
Датум ажурности:	07.09.2026. 14:51
Служба:	СМЕДЕРЕВО

1. Подаци о парцели - А лист

Потес / Улица:	МАСТЕРИНА
Број парцеле:	107
Површина m²:	240
Број извода (*):	328

Подаци о делу парцеле

Број дела:	1
Врста земљишта:	ПОЉОПРИВРЕДНО ЗЕМЉИШТЕ
Култура:	ЊИВА 5. КЛАСЕ
Површина m²:	240

Имаоци права на парцели - Б лист

Назив:	НИКОЛИЋ (ЈОВАН) ВЛАДИМИР
Лице уписано са матичним бројем:	**НЕ (више информација)**
Врста права:	СВОЈИНА
Облик својине:	ПРИВАТНА
Удео:	1/2
Назив:	НИКОЛИЋ (РАДОМИР) РАДОМИР
Лице уписано са матичним бројем:	**НЕ (више информација)**
Врста права:	СВОЈИНА
Облик својине:	ПРИВАТНА
Удео:	1/2

Терети на парцели - Г лист

*** Нема терета ***

Напомене на парцели

*** Нема напомена ***

* Ранији број листа непокретности.

Република Србија
Републички геодетски завод
Геодетско-катастарски информациони систем

katastar.rgz.gov.rs/eKatastarPublic | 8.9.2026. 11:14:09

ИЗВОД ИЗ БАЗЕ ПОДАТАКА КАТАСТРА НЕПОКРЕТНОСТИ

Подаци о непокретности	**43ff1250-114d-4f3f-976d-adbe901ebaeb**
Матични број општине:	71099
Општина:	СМЕДЕРЕВО
Матични број катастарске општине:	739898
Катастарска општина:	БИНОВАЦ
Датум ажурности:	07.09.2026. 14:51
Служба:	СМЕДЕРЕВО

1. Подаци о парцели - А лист

Потес / Улица:	МАСТЕРИНА
Број парцеле:	109/1
Површина m²:	710
Број извода (*):	366

Подаци о делу парцеле

Број дела:	1
Врста земљишта:	ПОЉОПРИВРЕДНО ЗЕМЉИШТЕ
Култура:	ШУМА 3. КЛАСЕ
Површина m²:	710

Имаоци права на парцели - Б лист

Назив:	РЕПУБЛИКА СРБИЈА
Лице уписано са матичним бројем:	**ДА**
Врста права:	СВОЈИНА
Облик својине:	ДРЖАВНА РС
Удео:	1/1
Назив:	МИНИСТАРСТВО ПОЉОПРИВРЕДЕ, ШУМАРСТВА И ВОДОПРИВРЕДЕ
Лице уписано са матичним бројем:	**НЕ (више информација)**
Врста права:	КОРИСНИК
Облик својине:	
Удео:	1/1

Терети на парцели - Г лист

*** Нема терета ***

Напомене на парцели

*** Нема напомена ***

* Ранији број листа непокретности.

Република Србија
Републички геодетски завод
Геодетско-катастарски информациони систем

katastar.rgz.gov.rs/eKatastarPublic | 8.9.2026. 11:14:31

ИЗВОД ИЗ БАЗЕ ПОДАТАКА КАТАСТРА НЕПОКРЕТНОСТИ

Подаци о непокретности	**6f425b22-64ed-4ab5-a010-73ef0f9fb69b**
Матични број општине:	71099
Општина:	СМЕДЕРЕВО
Матични број катастарске општине:	739898
Катастарска општина:	БИНОВАЦ
Датум ажурности:	07.09.2026. 14:51
Служба:	СМЕДЕРЕВО

1. Подаци о парцели - А лист

Потес / Улица:	КЉУЧ
Број парцеле:	109/2
Површина m²:	485
Број извода (*):	366

Подаци о делу парцеле

Број дела:	1
Врста земљишта:	ПОЉОПРИВРЕДНО ЗЕМЉИШТЕ
Култура:	ШУМА 3. КЛАСЕ
Површина m²:	485

Имаоци права на парцели - Б лист

Назив:	РЕПУБЛИКА СРБИЈА
Лице уписано са матичним бројем:	**ДА**
Врста права:	СВОЈИНА
Облик својине:	ДРЖАВНА РС
Удео:	1/1
Назив:	МИНИСТАРСТВО ПОЉОПРИВРЕДЕ, ШУМАРСТВА И ВОДОПРИВРЕДЕ
Лице уписано са матичним бројем:	**НЕ (више информација)**
Врста права:	КОРИСНИК
Облик својине:	
Удео:	1/1

Терети на парцели - Г лист

*** Нема терета ***

Напомене на парцели

*** Нема напомена ***

* Ранији број листа непокретности.

Република Србија
Републички геодетски завод
Геодетско-катастарски информациони систем

katastar.rgz.gov.rs/eKatastarPublic | 8.9.2026. 11:17:33

ИЗВОД ИЗ БАЗЕ ПОДАТАКА КАТАСТРА НЕПОКРЕТНОСТИ

Подаци о непокретности	**b8d80186-95e4-4c7a-b0a0-48857ecbd8b6**
Матични број општине:	71099
Општина:	СМЕДЕРЕВО
Матични број катастарске општине:	739898
Катастарска општина:	БИНОВАЦ
Датум ажурности:	07.09.2026. 14:51
Служба:	СМЕДЕРЕВО

1. Подаци о парцели - А лист

Потес / Улица:	МАСТЕРИНА
Број парцеле:	110/1
Површина m²:	883
Број извода (*):	366

Подаци о делу парцеле

Број дела:	1
Врста земљишта:	ПОЉОПРИВРЕДНО ЗЕМЉИШТЕ
Култура:	ШУМА 3. КЛАСЕ
Површина m²:	883

Имаоци права на парцели - Б лист

Назив:	РЕПУБЛИКА СРБИЈА
Лице уписано са матичним бројем:	**ДА**
Врста права:	СВОЈИНА
Облик својине:	ДРЖАВНА РС
Удео:	1/1
Назив:	МИНИСТАРСТВО ПОЉОПРИВРЕДЕ, ШУМАРСТВА И ВОДОПРИВРЕДЕ
Лице уписано са матичним бројем:	**НЕ (више информација)**
Врста права:	КОРИСНИК
Облик својине:	
Удео:	1/1

Терети на парцели - Г лист

*** Нема терета ***

Напомене на парцели

*** Нема напомена ***

* Ранији број листа непокретности.

Република Србија
Републички геодетски завод
Геодетско-катастарски информациони систем

katastar.rgz.gov.rs/eKatastarPublic | 8.9.2026. 11:18:00

ИЗВОД ИЗ БАЗЕ ПОДАТАКА КАТАСТРА НЕПОКРЕТНОСТИ

Подаци о непокретности	**a79e31a0-565a-4e8a-b4e7-cbe991539a2e**
Матични број општине:	71099
Општина:	СМЕДЕРЕВО
Матични број катастарске општине:	739898
Катастарска општина:	БИНОВАЦ
Датум ажурности:	07.09.2026. 14:51
Служба:	СМЕДЕРЕВО

1. Подаци о парцели - А лист

Потес / Улица:	МАСТЕРИНА
Број парцеле:	110/2
Површина m²:	133
Број извода (*):	366

Подаци о делу парцеле

Број дела:	1
Врста земљишта:	ПОЉОПРИВРЕДНО ЗЕМЉИШТЕ
Култура:	ШУМА 3. КЛАСЕ
Површина m²:	133

Имаоци права на парцели - Б лист

Назив:	РЕПУБЛИКА СРБИЈА
Лице уписано са матичним бројем:	**ДА**
Врста права:	СВОЈИНА
Облик својине:	ДРЖАВНА РС
Удео:	1/1
Назив:	МИНИСТАРСТВО ПОЉОПРИВРЕДЕ, ШУМАРСТВА И ВОДОПРИВРЕДЕ
Лице уписано са матичним бројем:	**НЕ (више информација)**
Врста права:	КОРИСНИК
Облик својине:	
Удео:	1/1

Терети на парцели - Г лист

*** Нема терета ***

Напомене на парцели

*** Нема напомена ***

* Ранији број листа непокретности.

Република Србија
Републички геодетски завод
Геодетско-катастарски информациони систем

katastar.rgz.gov.rs/eKatastarPublic | 8.9.2026. 11:18:47

ИЗВОД ИЗ БАЗЕ ПОДАТАКА КАТАСТРА НЕПОКРЕТНОСТИ

Подаци о непокретности	**74eca7f2-cea8-41da-a465-54f6bc50b852**
Матични број општине:	71099
Општина:	СМЕДЕРЕВО
Матични број катастарске општине:	739898
Катастарска општина:	БИНОВАЦ
Датум ажурности:	07.09.2026. 14:51
Служба:	СМЕДЕРЕВО

1. Подаци о парцели - А лист

Потес / Улица:	МАСТЕРИНА
Број парцеле:	111/5
Површина m²:	320
Број извода (*):	485

Подаци о делу парцеле

Број дела:	1
Врста земљишта:	ПОЉОПРИВРЕДНО ЗЕМЉИШТЕ
Култура:	ЛИВАДА 4. КЛАСЕ
Површина m²:	320

Имаоци права на парцели - Б лист

Назив:	МАТЕЈИЋ (ДОБРИЦА) ЗОРАН
Лице уписано са матичним бројем:	**НЕ (више информација)**
Врста права:	СВОЈИНА
Облик својине:	ПРИВАТНА
Удео:	1/1

Терети на парцели - Г лист

*** Нема терета ***

Напомене на парцели

*** Нема напомена ***

* Ранији број листа непокретности.

Република Србија
Републички геодетски завод
Геодетско-катастарски информациони систем

katastar.rgz.gov.rs/eKatastarPublic | 8.9.2026. 11:19:17

ИЗВОД ИЗ БАЗЕ ПОДАТАКА КАТАСТРА НЕПОКРЕТНОСТИ

Подаци о непокретности	**04e06a6f-b946-48c9-8141-1e8213a06715**
Матични број општине:	71099
Општина:	СМЕДЕРЕВО
Матични број катастарске општине:	739898
Катастарска општина:	БИНОВАЦ
Датум ажурности:	07.09.2026. 14:51
Служба:	СМЕДЕРЕВО

1. Подаци о парцели - А лист

Потес / Улица:	МАСТЕРИНА
Број парцеле:	112/1
Површина m²:	1816
Број извода (*):	485

Подаци о деловима парцеле

Број дела:	1
Врста земљишта:	ПОЉОПРИВРЕДНО ЗЕМЉИШТЕ
Култура:	ЊИВА 5. КЛАСЕ
Површина m²:	216
Број дела:	2
Врста земљишта:	ПОЉОПРИВРЕДНО ЗЕМЉИШТЕ
Култура:	ЛИВАДА 4. КЛАСЕ
Површина m²:	1600

Имаоци права на парцели - Б лист

Назив:	МАТЕЈИЋ (ДОБРИЦА) ЗОРАН
Лице уписано са матичним бројем:	**НЕ (више информација)**
Врста права:	СВОЈИНА
Облик својине:	ПРИВАТНА
Удео:	1/1

Терети на парцели - Г лист

*** Нема терета ***

Напомене на парцели

*** Нема напомена ***

* Ранији број листа непокретности.

Република Србија
Републички геодетски завод
Геодетско-катастарски информациони систем

katastar.rgz.gov.rs/eKatastarPublic | 8.9.2026. 11:19:32

ИЗВОД ИЗ БАЗЕ ПОДАТАКА КАТАСТРА НЕПОКРЕТНОСТИ

Подаци о непокретности	**04e06a6f-b946-48c9-8141-1e8213a06715**
Матични број општине:	71099
Општина:	СМЕДЕРЕВО
Матични број катастарске општине:	739898
Катастарска општина:	БИНОВАЦ
Датум ажурности:	07.09.2026. 14:51
Служба:	СМЕДЕРЕВО

1. Подаци о парцели - А лист

Потес / Улица:	МАСТЕРИНА
Број парцеле:	112/1
Површина m²:	1816
Број извода (*):	485

Подаци о деловима парцеле

Број дела:	1
Врста земљишта:	ПОЉОПРИВРЕДНО ЗЕМЉИШТЕ
Култура:	ЊИВА 5. КЛАСЕ
Површина m²:	216
Број дела:	2
Врста земљишта:	ПОЉОПРИВРЕДНО ЗЕМЉИШТЕ
Култура:	ЛИВАДА 4. КЛАСЕ
Површина m²:	1600

Имаоци права на парцели - Б лист

Назив:	МАТЕЈИЋ (ДОБРИЦА) ЗОРАН
Лице уписано са матичним бројем:	**НЕ (више информација)**
Врста права:	СВОЈИНА
Облик својине:	ПРИВАТНА
Удео:	1/1

Терети на парцели - Г лист

*** Нема терета ***

Напомене на парцели

*** Нема напомена ***

* Ранији број листа непокретности.

Република Србија
Републички геодетски завод
Геодетско-катастарски информациони систем

katastar.rgz.gov.rs/eKatastarPublic | 8.9.2026. 11:20:03

ИЗВОД ИЗ БАЗЕ ПОДАТАКА КАТАСТРА НЕПОКРЕТНОСТИ

Подаци о непокретности	**b5134509-248d-4302-ba51-d85e18ff1189**
Матични број општине:	71099
Општина:	СМЕДЕРЕВО
Матични број катастарске општине:	739898
Катастарска општина:	БИНОВАЦ
Датум ажурности:	07.09.2026. 14:51
Служба:	СМЕДЕРЕВО

1. Подаци о парцели - А лист

Потес / Улица:	МАСТЕРИНА
Број парцеле:	112/2
Површина m²:	2354
Број извода (*):	630

Подаци о делу парцеле

Број дела:	1
Врста земљишта:	ПОЉОПРИВРЕДНО ЗЕМЉИШТЕ
Култура:	ЊИВА 5. КЛАСЕ
Површина m²:	2354

Имаоци права на парцели - Б лист

Назив:	АНТИЋ (РАДЕ) МИЛАН
Лице уписано са матичним бројем:	**НЕ (више информација)**
Врста права:	СВОЈИНА
Облик својине:	ПРИВАТНА
Удео:	1/1

Терети на парцели - Г лист

*** Нема терета ***

Напомене на парцели

*** Нема напомена ***

* Ранији број листа непокретности.

Република Србија
Републички геодетски завод
Геодетско-катастарски информациони систем

katastar.rgz.gov.rs/eKatastarPublic | 8.9.2026. 11:20:33

ИЗВОД ИЗ БАЗЕ ПОДАТАКА КАТАСТРА НЕПОКРЕТНОСТИ

Подаци о непокретности	**d2adcce5-8331-4d82-b85f-d4ba6b2e0490**
Матични број општине:	71099
Општина:	СМЕДЕРЕВО
Матични број катастарске општине:	739898
Катастарска општина:	БИНОВАЦ
Датум ажурности:	07.09.2026. 14:51
Служба:	СМЕДЕРЕВО

1. Подаци о парцели - А лист

Потес / Улица:	МАСТЕРИНА
Број парцеле:	112/3
Површина m²:	870
Број извода (*):	350

Подаци о делу парцеле

Број дела:	1
Врста земљишта:	ПОЉОПРИВРЕДНО ЗЕМЉИШТЕ
Култура:	ЊИВА 5. КЛАСЕ
Површина m²:	870

Имаоци права на парцели - Б лист

Назив:	РЕПУБЛИКА СРБИЈА
Лице уписано са матичним бројем:	**ДА**
Врста права:	СВОЈИНА
Облик својине:	ДРЖАВНА РС
Удео:	1244/4842
Назив:	СТЕПАНОВИЋ (АЛЕКСАНДАР) МИРОЉУБ
Лице уписано са матичним бројем:	**ДА**
Врста права:	СВОЈИНА
Облик својине:	ПРИВАТНА
Удео:	3598/4842
Назив:	МИНИСТАРСТВО ПОЉОПРИВРЕДЕ, ШУМАРСТВА И ВОДОПРИВРЕДЕ
Лице уписано са матичним бројем:	**НЕ (више информација)**
Врста права:	КОРИСНИК
Облик својине:	
Удео:	1244/4842

Терети на парцели - Г лист

*** Нема терета ***

Напомене на парцели

*** Нема напомена ***

* Ранији број листа непокретности.

Република Србија
Републички геодетски завод
Геодетско-катастарски информациони систем

katastar.rgz.gov.rs/eKatastarPublic | 8.9.2026. 11:21:00

ИЗВОД ИЗ БАЗЕ ПОДАТАКА КАТАСТРА НЕПОКРЕТНОСТИ

Подаци о непокретности	**2b25af8a-54ed-4a0e-9eec-301460a4c33a**
Матични број општине:	71099
Општина:	СМЕДЕРЕВО
Матични број катастарске општине:	739898
Катастарска општина:	БИНОВАЦ
Датум ажурности:	07.09.2026. 14:51
Служба:	СМЕДЕРЕВО

1. Подаци о парцели - А лист

Потес / Улица:	МАСТЕРИНА
Број парцеле:	112/4
Површина m²:	2246
Број извода (*):	350

Подаци о делу парцеле

Број дела:	1
Врста земљишта:	ПОЉОПРИВРЕДНО ЗЕМЉИШТЕ
Култура:	ЊИВА 5. КЛАСЕ
Површина m²:	2246

Имаоци права на парцели - Б лист

Назив:	РЕПУБЛИКА СРБИЈА
Лице уписано са матичним бројем:	**ДА**
Врста права:	СВОЈИНА
Облик својине:	ДРЖАВНА РС
Удео:	1244/4842
Назив:	СТЕПАНОВИЋ (АЛЕКСАНДАР) МИРОЉУБ
Лице уписано са матичним бројем:	**ДА**
Врста права:	СВОЈИНА
Облик својине:	ПРИВАТНА
Удео:	3598/4842
Назив:	МИНИСТАРСТВО ПОЉОПРИВРЕДЕ, ШУМАРСТВА И ВОДОПРИВРЕДЕ
Лице уписано са матичним бројем:	**НЕ (више информација)**
Врста права:	КОРИСНИК
Облик својине:	
Удео:	1244/4842

Терети на парцели - Г лист

*** Нема терета ***

Напомене на парцели

*** Нема напомена ***

* Ранији број листа непокретности.

Република Србија
Републички геодетски завод
Геодетско-катастарски информациони систем

katastar.rgz.gov.rs/eKatastarPublic | 8.9.2026. 11:21:36

ИЗВОД ИЗ БАЗЕ ПОДАТАКА КАТАСТРА НЕПОКРЕТНОСТИ

Подаци о непокретности	**89247773-3f7c-420c-bb9e-6b4927d0ae30**
Матични број општине:	71099
Општина:	СМЕДЕРЕВО
Матични број катастарске општине:	739898
Катастарска општина:	БИНОВАЦ
Датум ажурности:	07.09.2026. 14:51
Служба:	СМЕДЕРЕВО

1. Подаци о парцели - А лист

Потес / Улица:	МЕКАШ
Број парцеле:	113/1
Површина m²:	3949
Број извода (*):	761

Подаци о делу парцеле

Број дела:	1
Врста земљишта:	ПОЉОПРИВРЕДНО ЗЕМЉИШТЕ
Култура:	ЛИВАДА 4. КЛАСЕ
Површина m²:	3949

Имаоци права на парцели - Б лист

Назив:	РЕПУБЛИКА СРБИЈА
Лице уписано са матичним бројем:	**ДА**
Врста права:	СВОЈИНА
Облик својине:	ДРЖАВНА РС
Удео:	1/1

Терети на парцели - Г лист

*** Нема терета ***

Напомене на парцели

*** Нема напомена ***

* Ранији број листа непокретности.

Република Србија
Републички геодетски завод
Геодетско-катастарски информациони систем

katastar.rgz.gov.rs/eKatastarPublic | 8.9.2026. 11:22:02

ИЗВОД ИЗ БАЗЕ ПОДАТАКА КАТАСТРА НЕПОКРЕТНОСТИ

Подаци о непокретности	**6d002c4c-1891-422a-9c2e-d63e10a31548**
Матични број општине:	71099
Општина:	СМЕДЕРЕВО
Матични број катастарске општине:	739898
Катастарска општина:	БИНОВАЦ
Датум ажурности:	07.09.2026. 14:51
Служба:	СМЕДЕРЕВО

1. Подаци о парцели - А лист

Потес / Улица:	МЕКАШ
Број парцеле:	113/4
Површина m²:	431
Број извода (*):	366

Подаци о делу парцеле

Број дела:	1
Врста земљишта:	ПОЉОПРИВРЕДНО ЗЕМЉИШТЕ
Култура:	ЛИВАДА 4. КЛАСЕ
Површина m²:	431

Имаоци права на парцели - Б лист

Назив:	РЕПУБЛИКА СРБИЈА
Лице уписано са матичним бројем:	**ДА**
Врста права:	СВОЈИНА
Облик својине:	ДРЖАВНА РС
Удео:	1/1
Назив:	МИНИСТАРСТВО ПОЉОПРИВРЕДЕ, ШУМАРСТВА И ВОДОПРИВРЕДЕ
Лице уписано са матичним бројем:	**НЕ (више информација)**
Врста права:	КОРИСНИК
Облик својине:	
Удео:	1/1

Терети на парцели - Г лист

*** Нема терета ***

Напомене на парцели

*** Нема напомена ***

* Ранији број листа непокретности.

Република Србија
Републички геодетски завод
Геодетско-катастарски информациони систем

katastar.rgz.gov.rs/eKatastarPublic | 8.9.2026. 11:22:26

ИЗВОД ИЗ БАЗЕ ПОДАТАКА КАТАСТРА НЕПОКРЕТНОСТИ

Подаци о непокретности	**7c7bf4e2-4569-443b-9524-feaf1c9032fa**
Матични број општине:	71099
Општина:	СМЕДЕРЕВО
Матични број катастарске општине:	739898
Катастарска општина:	БИНОВАЦ
Датум ажурности:	07.09.2026. 14:51
Служба:	СМЕДЕРЕВО

1. Подаци о парцели - А лист

Потес / Улица:	МЕКАШ
Број парцеле:	113/5
Површина m²:	795
Број извода (*):	427

Подаци о делу парцеле

Број дела:	1
Врста земљишта:	ПОЉОПРИВРЕДНО ЗЕМЉИШТЕ
Култура:	ЛИВАДА 4. КЛАСЕ
Површина m²:	795

Имаоци права на парцели - Б лист

Назив:	СТАНИСАВЉЕВИЋ (МИЛОРАД) ДОБРИВОЈЕ
Лице уписано са матичним бројем:	**ДА**
Врста права:	СВОЈИНА
Облик својине:	ПРИВАТНА
Удео:	1/1

Терети на парцели - Г лист

*** Нема терета ***

Напомене на парцели

*** Нема напомена ***

* Ранији број листа непокретности.

Република Србија
Републички геодетски завод
Геодетско-катастарски информациони систем

katastar.rgz.gov.rs/eKatastarPublic | 8.9.2026. 11:22:48

ИЗВОД ИЗ БАЗЕ ПОДАТАКА КАТАСТРА НЕПОКРЕТНОСТИ

Подаци о непокретности	**5c61f3ea-c764-4f8f-bc51-0cd020efec88**
Матични број општине:	71099
Општина:	СМЕДЕРЕВО
Матични број катастарске општине:	739898
Катастарска општина:	БИНОВАЦ
Датум ажурности:	07.09.2026. 14:51
Служба:	СМЕДЕРЕВО

1. Подаци о парцели - А лист

Потес / Улица:	МЕКАШ
Број парцеле:	113/6
Површина m²:	66
Број извода (*):	350

Подаци о делу парцеле

Број дела:	1
Врста земљишта:	ПОЉОПРИВРЕДНО ЗЕМЉИШТЕ
Култура:	ЛИВАДА 4. КЛАСЕ
Површина m²:	66

Имаоци права на парцели - Б лист

Назив:	РЕПУБЛИКА СРБИЈА
Лице уписано са матичним бројем:	**ДА**
Врста права:	СВОЈИНА
Облик својине:	ДРЖАВНА РС
Удео:	1244/4842
Назив:	СТЕПАНОВИЋ (АЛЕКСАНДАР) МИРОЉУБ
Лице уписано са матичним бројем:	**ДА**
Врста права:	СВОЈИНА
Облик својине:	ПРИВАТНА
Удео:	3598/4842
Назив:	МИНИСТАРСТВО ПОЉОПРИВРЕДЕ, ШУМАРСТВА И ВОДОПРИВРЕДЕ
Лице уписано са матичним бројем:	**НЕ (више информација)**
Врста права:	КОРИСНИК
Облик својине:	
Удео:	1244/4842

Терети на парцели - Г лист

*** Нема терета ***

Напомене на парцели

*** Нема напомена ***

* Ранији број листа непокретности.

Република Србија
Републички геодетски завод
Геодетско-катастарски информациони систем

katastar.rgz.gov.rs/eKatastarPublic | 8.9.2026. 11:23:12

ИЗВОД ИЗ БАЗЕ ПОДАТАКА КАТАСТРА НЕПОКРЕТНОСТИ

Подаци о непокретности	**13f9098b-6f95-4d1f-bae8-796c20c2b7dc**
Матични број општине:	71099
Општина:	СМЕДЕРЕВО
Матични број катастарске општине:	739898
Катастарска општина:	БИНОВАЦ
Датум ажурности:	07.09.2026. 14:51
Служба:	СМЕДЕРЕВО

1. Подаци о парцели - А лист

Потес / Улица:	МЕКАШ
Број парцеле:	113/7
Површина m²:	1010
Број извода (*):	366

Подаци о делу парцеле

Број дела:	1
Врста земљишта:	ПОЉОПРИВРЕДНО ЗЕМЉИШТЕ
Култура:	ШУМА 3. КЛАСЕ
Површина m²:	1010

Имаоци права на парцели - Б лист

Назив:	РЕПУБЛИКА СРБИЈА
Лице уписано са матичним бројем:	**ДА**
Врста права:	СВОЈИНА
Облик својине:	ДРЖАВНА РС
Удео:	1/1
Назив:	МИНИСТАРСТВО ПОЉОПРИВРЕДЕ, ШУМАРСТВА И ВОДОПРИВРЕДЕ
Лице уписано са матичним бројем:	**НЕ (више информација)**
Врста права:	КОРИСНИК
Облик својине:	
Удео:	1/1

Терети на парцели - Г лист

*** Нема терета ***

Напомене на парцели

*** Нема напомена ***

* Ранији број листа непокретности.

Република Србија
Републички геодетски завод
Геодетско-катастарски информациони систем

katastar.rgz.gov.rs/eKatastarPublic | 8.9.2026. 11:23:43

ИЗВОД ИЗ БАЗЕ ПОДАТАКА КАТАСТРА НЕПОКРЕТНОСТИ

Подаци о непокретности	**aaf3eef0-0ac9-4181-b410-c58722dfc870**
Матични број општине:	71099
Општина:	СМЕДЕРЕВО
Матични број катастарске општине:	739898
Катастарска општина:	БИНОВАЦ
Датум ажурности:	07.09.2026. 14:51
Служба:	СМЕДЕРЕВО

1. Подаци о парцели - А лист

Потес / Улица:	МЕКАШ
Број парцеле:	114/1
Површина m²:	180
Број извода (*):	767

Подаци о делу парцеле

Број дела:	1
Врста земљишта:	ПОЉОПРИВРЕДНО ЗЕМЉИШТЕ
Култура:	ЊИВА 4. КЛАСЕ
Површина m²:	180

Имаоци права на парцели - Б лист

Назив:	ЗАДРУГА ДИМИТРИЈЕВИЋ-СТАР ДИМИТРИЈЕВИЋ (МИЛОВАН) ЛУКА
Лице уписано са матичним бројем:	**НЕ (више информација)**
Врста права:	СВОЈИНА
Облик својине:	ПРИВАТНА
Удео:	1/1

Терети на парцели - Г лист

*** Нема терета ***

Напомене на парцели

*** Нема напомена ***

* Ранији број листа непокретности.

Република Србија
Републички геодетски завод
Геодетско-катастарски информациони систем

katastar.rgz.gov.rs/eKatastarPublic | 8.9.2026. 11:24:07

ИЗВОД ИЗ БАЗЕ ПОДАТАКА КАТАСТРА НЕПОКРЕТНОСТИ

Подаци о непокретности	**3cca1636-86b7-4aa1-b441-07ad99df64c4**
Матични број општине:	71099
Општина:	СМЕДЕРЕВО
Матични број катастарске општине:	739898
Катастарска општина:	БИНОВАЦ
Датум ажурности:	07.09.2026. 14:51
Служба:	СМЕДЕРЕВО

1. Подаци о парцели - А лист

Потес / Улица:	МЕКАШ
Број парцеле:	114/2
Површина m²:	522
Број извода (*):	761

Подаци о делу парцеле

Број дела:	1
Врста земљишта:	ПОЉОПРИВРЕДНО ЗЕМЉИШТЕ
Култура:	ЊИВА 4. КЛАСЕ
Површина m²:	522

Имаоци права на парцели - Б лист

Назив:	РЕПУБЛИКА СРБИЈА
Лице уписано са матичним бројем:	**ДА**
Врста права:	СВОЈИНА
Облик својине:	ДРЖАВНА РС
Удео:	1/1

Терети на парцели - Г лист

*** Нема терета ***

Напомене на парцели

*** Нема напомена ***

* Ранији број листа непокретности.

Република Србија
Републички геодетски завод
Геодетско-катастарски информациони систем

katastar.rgz.gov.rs/eKatastarPublic | 8.9.2026. 11:24:29

ИЗВОД ИЗ БАЗЕ ПОДАТАКА КАТАСТРА НЕПОКРЕТНОСТИ

Подаци о непокретности	**13f5826f-2ad3-42a7-b6f9-8b86fad41baa**
Матични број општине:	71099
Општина:	СМЕДЕРЕВО
Матични број катастарске општине:	739898
Катастарска општина:	БИНОВАЦ
Датум ажурности:	07.09.2026. 14:51
Служба:	СМЕДЕРЕВО

1. Подаци о парцели - А лист

Потес / Улица:	МЕКАШ
Број парцеле:	114/3
Површина m²:	2038
Број извода (*):	761

Подаци о делу парцеле

Број дела:	1
Врста земљишта:	ПОЉОПРИВРЕДНО ЗЕМЉИШТЕ
Култура:	ЊИВА 4. КЛАСЕ
Површина m²:	2038

Имаоци права на парцели - Б лист

Назив:	РЕПУБЛИКА СРБИЈА
Лице уписано са матичним бројем:	**ДА**
Врста права:	СВОЈИНА
Облик својине:	ДРЖАВНА РС
Удео:	1/1

Терети на парцели - Г лист

*** Нема терета ***

Напомене на парцели

*** Нема напомена ***

* Ранији број листа непокретности.

Република Србија
Републички геодетски завод
Геодетско-катастарски информациони систем

katastar.rgz.gov.rs/eKatastarPublic | 8.9.2026. 11:24:54

ИЗВОД ИЗ БАЗЕ ПОДАТАКА КАТАСТРА НЕПОКРЕТНОСТИ

Подаци о непокретности	**b3a5c3cf-5720-4f79-9bc3-2e69b7e87420**
Матични број општине:	71099
Општина:	СМЕДЕРЕВО
Матични број катастарске општине:	739898
Катастарска општина:	БИНОВАЦ
Датум ажурности:	07.09.2026. 14:51
Служба:	СМЕДЕРЕВО

1. Подаци о парцели - А лист

Потес / Улица:	МЕКАШ
Број парцеле:	114/5
Површина m²:	550
Број извода (*):	761

Подаци о делу парцеле

Број дела:	1
Врста земљишта:	ПОЉОПРИВРЕДНО ЗЕМЉИШТЕ
Култура:	ЊИВА 4. КЛАСЕ
Површина m²:	550

Имаоци права на парцели - Б лист

Назив:	РЕПУБЛИКА СРБИЈА
Лице уписано са матичним бројем:	**ДА**
Врста права:	СВОЈИНА
Облик својине:	ДРЖАВНА РС
Удео:	1/1

Терети на парцели - Г лист

*** Нема терета ***

Напомене на парцели

*** Нема напомена ***

* Ранији број листа непокретности.

Република Србија
Републички геодетски завод
Геодетско-катастарски информациони систем

katastar.rgz.gov.rs/eKatastarPublic | 8.9.2026. 11:25:19

ИЗВОД ИЗ БАЗЕ ПОДАТАКА КАТАСТРА НЕПОКРЕТНОСТИ

Подаци о непокретности	**eef1c6ec-ef3d-4c6f-ab36-17c77a09d771**
Матични број општине:	71099
Општина:	СМЕДЕРЕВО
Матични број катастарске општине:	739898
Катастарска општина:	БИНОВАЦ
Датум ажурности:	07.09.2026. 14:51
Служба:	СМЕДЕРЕВО

1. Подаци о парцели - А лист

Потес / Улица:	МЕКАШ
Број парцеле:	114/11
Површина m²:	10
Број извода (*):	222

Подаци о делу парцеле

Број дела:	1
Врста земљишта:	ПОЉОПРИВРЕДНО ЗЕМЉИШТЕ
Култура:	ЊИВА 4. КЛАСЕ
Површина m²:	10

Имаоци права на парцели - Б лист

Назив:	МАРКОВИЋ (ДАМЊАН) ЦВЕТКО
Лице уписано са матичним бројем:	**НЕ (више информација)**
Врста права:	СВОЈИНА
Облик својине:	ПРИВАТНА
Удео:	1/1

Терети на парцели - Г лист

*** Нема терета ***

Напомене на парцели

*** Нема напомена ***

* Ранији број листа непокретности.

Република Србија
Републички геодетски завод
Геодетско-катастарски информациони систем

katastar.rgz.gov.rs/eKatastarPublic | 8.9.2026. 11:26:01

ИЗВОД ИЗ БАЗЕ ПОДАТАКА КАТАСТРА НЕПОКРЕТНОСТИ

Подаци о непокретности	**98663dbe-8989-4e63-805c-d3403c9e8bf7**
Матични број општине:	71099
Општина:	СМЕДЕРЕВО
Матични број катастарске општине:	739898
Катастарска општина:	БИНОВАЦ
Датум ажурности:	07.09.2026. 14:51
Служба:	СМЕДЕРЕВО

1. Подаци о парцели - А лист

Потес / Улица:	МЕКАШ
Број парцеле:	121/1
Површина m²:	1386
Број извода (*):	366

Подаци о делу парцеле

Број дела:	1
Врста земљишта:	ПОЉОПРИВРЕДНО ЗЕМЉИШТЕ
Култура:	ЛИВАДА 4. КЛАСЕ
Површина m²:	1386

Имаоци права на парцели - Б лист

Назив:	РЕПУБЛИКА СРБИЈА
Лице уписано са матичним бројем:	**ДА**
Врста права:	СВОЈИНА
Облик својине:	ДРЖАВНА РС
Удео:	1/1
Назив:	МИНИСТАРСТВО ПОЉОПРИВРЕДЕ, ШУМАРСТВА И ВОДОПРИВРЕДЕ
Лице уписано са матичним бројем:	**НЕ (више информација)**
Врста права:	КОРИСНИК
Облик својине:	
Удео:	1/1

Терети на парцели - Г лист

*** Нема терета ***

Напомене на парцели

*** Нема напомена ***

* Ранији број листа непокретности.

Република Србија
Републички геодетски завод
Геодетско-катастарски информациони систем

katastar.rgz.gov.rs/eKatastarPublic | 8.9.2026. 11:26:35

ИЗВОД ИЗ БАЗЕ ПОДАТАКА КАТАСТРА НЕПОКРЕТНОСТИ

Подаци о непокретности	**4827e3a5-b438-41cf-9847-4fc6712fe05f**
Матични број општине:	71099
Општина:	СМЕДЕРЕВО
Матични број катастарске општине:	739898
Катастарска општина:	БИНОВАЦ
Датум ажурности:	07.09.2026. 14:51
Служба:	СМЕДЕРЕВО

1. Подаци о парцели - А лист

Потес / Улица:	МЕКАШ
Број парцеле:	122/1
Површина m²:	1360
Број извода (*):	366

Подаци о делу парцеле

Број дела:	1
Врста земљишта:	ПОЉОПРИВРЕДНО ЗЕМЉИШТЕ
Култура:	ЊИВА 4. КЛАСЕ
Површина m²:	1360

Имаоци права на парцели - Б лист

Назив:	РЕПУБЛИКА СРБИЈА
Лице уписано са матичним бројем:	**ДА**
Врста права:	СВОЈИНА
Облик својине:	ДРЖАВНА РС
Удео:	1/1
Назив:	МИНИСТАРСТВО ПОЉОПРИВРЕДЕ, ШУМАРСТВА И ВОДОПРИВРЕДЕ
Лице уписано са матичним бројем:	**НЕ (више информација)**
Врста права:	КОРИСНИК
Облик својине:	
Удео:	1/1

Терети на парцели - Г лист

*** Нема терета ***

Напомене на парцели

*** Нема напомена ***

* Ранији број листа непокретности.

Република Србија
Републички геодетски завод
Геодетско-катастарски информациони систем

katastar.rgz.gov.rs/eKatastarPublic | 8.9.2026. 11:27:06

ИЗВОД ИЗ БАЗЕ ПОДАТАКА КАТАСТРА НЕПОКРЕТНОСТИ

Подаци о непокретности	**38992c2b-518b-45ea-bac5-9ee8da3e5fd7**
Матични број општине:	71099
Општина:	СМЕДЕРЕВО
Матични број катастарске општине:	739898
Катастарска општина:	БИНОВАЦ
Датум ажурности:	07.09.2026. 14:51
Служба:	СМЕДЕРЕВО

1. Подаци о парцели - А лист

Потес / Улица:	МЕКАШ
Број парцеле:	122/2
Површина m²:	1653
Број извода (*):	30

Подаци о делу парцеле

Број дела:	1
Врста земљишта:	ПОЉОПРИВРЕДНО ЗЕМЉИШТЕ
Култура:	ЛИВАДА 4. КЛАСЕ
Површина m²:	1653

Имаоци права на парцели - Б лист

Назив:	АНТИЋ (БУДИМИР) ДРАГИЦА
Лице уписано са матичним бројем:	**ДА**
Врста права:	СВОЈИНА
Облик својине:	ПРИВАТНА
Удео:	1/4
Назив:	АНТИЋ (САВА) ГОРАН
Лице уписано са матичним бројем:	**НЕ (више информација)**
Врста права:	СВОЈИНА
Облик својине:	ПРИВАТНА
Удео:	2/4
Назив:	АНТИЋ (САВА) ДОБРИЛА
Лице уписано са матичним бројем:	**ДА**
Врста права:	СВОЈИНА
Облик својине:	ПРИВАТНА
Удео:	1/4

Терети на парцели - Г лист

Врста терета:	ЗАБЕЛЕЖБА ПОКРЕТАЊА ПОСТУПКА ЕКСПРОПРИЈАЦИЈЕ
Датум уписа:	23.09.1966.
Трајање терета:	

Напомене на парцели

*** Нема напомена ***

* Ранији број листа непокретности.

Република Србија
Републички геодетски завод
Геодетско-катастарски информациони систем

katastar.rgz.gov.rs/eKatastarPublic | 8.9.2026. 11:27:32

ИЗВОД ИЗ БАЗЕ ПОДАТАКА КАТАСТРА НЕПОКРЕТНОСТИ

Подаци о непокретности	**6bd32094-f7e4-41da-ad5b-518a1dbb7aab**
Матични број општине:	71099
Општина:	СМЕДЕРЕВО
Матични број катастарске општине:	739898
Катастарска општина:	БИНОВАЦ
Датум ажурности:	07.09.2026. 14:51
Служба:	СМЕДЕРЕВО

1. Подаци о парцели - А лист

Потес / Улица:	МЕКАШ
Број парцеле:	122/3
Површина m²:	866
Број извода (*):	830

Подаци о делу парцеле

Број дела:	1
Врста земљишта:	ОСТАЛО ЗЕМЉИШТЕ
Култура:	ЗЕМЉИШТЕ ПОД ЗГРАДОМ И ДРУГИМ ОБЈЕКТОМ
Површина m²:	866

Имаоци права на парцели - Б лист

Назив:	РЕПУБЛИКА СРБИЈА
Лице уписано са матичним бројем:	**ДА**
Врста права:	СВОЈИНА
Облик својине:	ЈАВНА СВОЈИНА
Удео:	1/1

Терети на парцели - Г лист

*** Нема терета ***

Напомене на парцели

*** Нема напомена ***

2. Подаци о зградама и другим грађевинским објектима - В1 лист

Број објекта:	1
Назив улице:	МЕКАШ
Кућни број:	
Кућни подброј:	
Површина m²:	866
Корисна површина m²:	ПОВРШИНА НИЈЕ ЕВИДЕНТИРАНА
Грађевинска површина m²:	ПОВРШИНА НИЈЕ ЕВИДЕНТИРАНА
Начин коришћења и назив објекта:	МАГИСТРАЛНИ ПУТ-АУТОПУТ
Правни статус објекта:	ОБЈЕКАТ ИМА ОДОБРЕЊЕ ЗА УПОТРЕБУ
Број етажа под земљом:	
Број етажа приземље:	
Број етажа над земљом:	

Број етажа поткровље:

Имаоци права на објекту

Назив:	РЕПУБЛИКА СРБИЈА
Лице уписано са матичним бројем:	**ДА**
Врста права:	СВОЈИНА
Облик својине:	ДРЖАВНА РС
Удео:	1/1
Назив:	ЈАВНО ПРЕДУЗЕЋЕ "ПУТЕВИ СРБИЈЕ"
Лице уписано са матичним бројем:	**ДА**
Врста права:	ПРАВО КОРИШЋЕЊА
Облик својине:	
Удео:	1/1

Терети на објекту - Г лист

*** Нема терета ***

Напомене на објекту

*** Нема напомена ***

* Ранији број листа непокретности.

Република Србија
Републички геодетски завод
Геодетско-катастарски информациони систем

katastar.rgz.gov.rs/eKatastarPublic | 8.9.2026. 11:28:03

ИЗВОД ИЗ БАЗЕ ПОДАТАКА КАТАСТРА НЕПОКРЕТНОСТИ

Подаци о непокретности	**7b9545c5-8012-4dbe-8447-d4b87bb317be**
Матични број општине:	71099
Општина:	СМЕДЕРЕВО
Матични број катастарске општине:	739898
Катастарска општина:	БИНОВАЦ
Датум ажурности:	07.09.2026. 14:51
Служба:	СМЕДЕРЕВО

1. Подаци о парцели - А лист

Потес / Улица:	МЕКАШ
Број парцеле:	122/5
Површина m²:	408
Број извода (*):	21

Подаци о делу парцеле

Број дела:	1
Врста земљишта:	ПОЉОПРИВРЕДНО ЗЕМЉИШТЕ
Култура:	ЊИВА 5. КЛАСЕ
Површина m²:	408

Имаоци права на парцели - Б лист

Назив:	АНТИЋ (ДАВИД) МИЛАН
Лице уписано са матичним бројем:	**НЕ (више информација)**
Врста права:	СВОЈИНА
Облик својине:	ПРИВАТНА
Удео:	1/1

Терети на парцели - Г лист

*** Нема терета ***

Напомене на парцели

*** Нема напомена ***

* Ранији број листа непокретности.

Република Србија
Републички геодетски завод
Геодетско-катастарски информациони систем

katastar.rgz.gov.rs/eKatastarPublic | 8.9.2026. 11:28:33

ИЗВОД ИЗ БАЗЕ ПОДАТАКА КАТАСТРА НЕПОКРЕТНОСТИ

Подаци о непокретности	**baac4eaf-68d8-4729-af70-e51c72413167**
Матични број општине:	71099
Општина:	СМЕДЕРЕВО
Матични број катастарске општине:	739898
Катастарска општина:	БИНОВАЦ
Датум ажурности:	07.09.2026. 14:51
Служба:	СМЕДЕРЕВО

1. Подаци о парцели - А лист

Потес / Улица:	МЕКАШ
Број парцеле:	128/1
Површина m²:	30
Број извода (*):	830

Подаци о делу парцеле

Број дела:	1
Врста земљишта:	ОСТАЛО ЗЕМЉИШТЕ
Култура:	ЗЕМЉИШТЕ ПОД ЗГРАДОМ И ДРУГИМ ОБЈЕКТОМ
Површина m²:	30

Имаоци права на парцели - Б лист

Назив:	РЕПУБЛИКА СРБИЈА
Лице уписано са матичним бројем:	**ДА**
Врста права:	СВОЈИНА
Облик својине:	ЈАВНА СВОЈИНА
Удео:	1/1

Терети на парцели - Г лист

*** Нема терета ***

Напомене на парцели

*** Нема напомена ***

2. Подаци о зградама и другим грађевинским објектима - В1 лист

Број објекта:	1
Назив улице:	МЕКАШ
Кућни број:	
Кућни подброј:	
Површина m²:	30
Корисна површина m²:	ПОВРШИНА НИЈЕ ЕВИДЕНТИРАНА
Грађевинска површина m²:	ПОВРШИНА НИЈЕ ЕВИДЕНТИРАНА
Начин коришћења и назив објекта:	МАГИСТРАЛНИ ПУТ-АУТОПУТ
Правни статус објекта:	ОБЈЕКАТ ИМА ОДОБРЕЊЕ ЗА УПОТРЕБУ
Број етажа под земљом:	
Број етажа приземље:	
Број етажа над земљом:	

Број етажа поткровље:

Имаоци права на објекту

Назив:	РЕПУБЛИКА СРБИЈА
Лице уписано са матичним бројем:	**ДА**
Врста права:	СВОЈИНА
Облик својине:	ДРЖАВНА РС
Удео:	1/1
Назив:	ЈАВНО ПРЕДУЗЕЋЕ "ПУТЕВИ СРБИЈЕ"
Лице уписано са матичним бројем:	**ДА**
Врста права:	ПРАВО КОРИШЋЕЊА
Облик својине:	
Удео:	1/1

Терети на објекту - Г лист

*** Нема терета ***

Напомене на објекту

*** Нема напомена ***

* Ранији број листа непокретности.

Република Србија
Републички геодетски завод
Геодетско-катастарски информациони систем

katastar.rgz.gov.rs/eKatastarPublic | 8.9.2026. 11:28:58

ИЗВОД ИЗ БАЗЕ ПОДАТАКА КАТАСТРА НЕПОКРЕТНОСТИ

Подаци о непокретности	**3983817f-9942-4a6b-9a94-777c9e08990c**
Матични број општине:	71099
Општина:	СМЕДЕРЕВО
Матични број катастарске општине:	739898
Катастарска општина:	БИНОВАЦ
Датум ажурности:	07.09.2026. 14:51
Служба:	СМЕДЕРЕВО

1. Подаци о парцели - А лист

Потес / Улица:	МЕКАШ
Број парцеле:	131
Површина m²:	90
Број извода (*):	830

Подаци о делу парцеле

Број дела:	1
Врста земљишта:	ОСТАЛО ЗЕМЉИШТЕ
Култура:	ЗЕМЉИШТЕ ПОД ЗГРАДОМ И ДРУГИМ ОБЈЕКТОМ
Површина m²:	90

Имаоци права на парцели - Б лист

Назив:	РЕПУБЛИКА СРБИЈА
Лице уписано са матичним бројем:	**ДА**
Врста права:	СВОЈИНА
Облик својине:	ЈАВНА СВОЈИНА
Удео:	1/1

Терети на парцели - Г лист

*** Нема терета ***

Напомене на парцели

*** Нема напомена ***

2. Подаци о зградама и другим грађевинским објектима - В1 лист

Број објекта:	1
Назив улице:	МЕКАШ
Кућни број:	
Кућни подброј:	
Површина m²:	90
Корисна површина m²:	ПОВРШИНА НИЈЕ ЕВИДЕНТИРАНА
Грађевинска површина m²:	ПОВРШИНА НИЈЕ ЕВИДЕНТИРАНА
Начин коришћења и назив објекта:	МАГИСТРАЛНИ ПУТ-АУТОПУТ
Правни статус објекта:	ОБЈЕКАТ ИМА ОДОБРЕЊЕ ЗА УПОТРЕБУ
Број етажа под земљом:	
Број етажа приземље:	
Број етажа над земљом:	

Број етажа поткровље:

Имаоци права на објекту

Назив:	РЕПУБЛИКА СРБИЈА
Лице уписано са матичним бројем:	**ДА**
Врста права:	СВОЈИНА
Облик својине:	ДРЖАВНА РС
Удео:	1/1
Назив:	ЈАВНО ПРЕДУЗЕЋЕ "ПУТЕВИ СРБИЈЕ"
Лице уписано са матичним бројем:	**ДА**
Врста права:	ПРАВО КОРИШЋЕЊА
Облик својине:	
Удео:	1/1

Терети на објекту - Г лист

*** Нема терета ***

Напомене на објекту

*** Нема напомена ***

* Ранији број листа непокретности.

Република Србија
Републички геодетски завод
Геодетско-катастарски информациони систем

katastar.rgz.gov.rs/eKatastarPublic | 8.9.2026. 11:29:19

ИЗВОД ИЗ БАЗЕ ПОДАТАКА КАТАСТРА НЕПОКРЕТНОСТИ

Подаци о непокретности	**e76083f2-ff1b-4a3b-b205-b846385487a7**
Матични број општине:	71099
Општина:	СМЕДЕРЕВО
Матични број катастарске општине:	739898
Катастарска општина:	БИНОВАЦ
Датум ажурности:	07.09.2026. 14:51
Служба:	СМЕДЕРЕВО

1. Подаци о парцели - А лист

Потес / Улица:	МЕКАД
Број парцеле:	135
Површина m²:	40
Број извода (*):	87

Подаци о делу парцеле

Број дела:	1
Врста земљишта:	ПОЉОПРИВРЕДНО ЗЕМЉИШТЕ
Култура:	ЛИВАДА 3. КЛАСЕ
Површина m²:	40

Имаоци права на парцели - Б лист

Назив:	ДИМИТРИЈЕВИЋ (МАРКО) ГОРАН
Лице уписано са матичним бројем:	**ДА**
Врста права:	СВОЈИНА
Облик својине:	ПРИВАТНА
Удео:	1/1

Терети на парцели - Г лист

*** Нема терета ***

Напомене на парцели

*** Нема напомена ***

* Ранији број листа непокретности.

Република Србија
Републички геодетски завод
Геодетско-катастарски информациони систем

katastar.rgz.gov.rs/eKatastarPublic | 8.9.2026. 11:29:46

ИЗВОД ИЗ БАЗЕ ПОДАТАКА КАТАСТРА НЕПОКРЕТНОСТИ

Подаци о непокретности	**f0d63453-c4cc-40cc-912b-c682f9f54fc8**
Матични број општине:	71099
Општина:	СМЕДЕРЕВО
Матични број катастарске општине:	739898
Катастарска општина:	БИНОВАЦ
Датум ажурности:	07.09.2026. 14:51
Служба:	СМЕДЕРЕВО

1. Подаци о парцели - А лист

Потес / Улица:	ЛУГ
Број парцеле:	1591
Површина m²:	1344
Број извода (*):	830

Подаци о делу парцеле

Број дела:	1
Врста земљишта:	ОСТАЛО ЗЕМЉИШТЕ
Култура:	ЗЕМЉИШТЕ ПОД ЗГРАДОМ И ДРУГИМ ОБЈЕКТОМ
Површина m²:	1344

Имаоци права на парцели - Б лист

Назив:	РЕПУБЛИКА СРБИЈА
Лице уписано са матичним бројем:	**ДА**
Врста права:	СВОЈИНА
Облик својине:	ЈАВНА СВОЈИНА
Удео:	1/1

Терети на парцели - Г лист

*** Нема терета ***

Напомене на парцели

*** Нема напомена ***

2. Подаци о зградама и другим грађевинским објектима - В1 лист

Број објекта:	1
Назив улице:	ЛУГ
Кућни број:	
Кућни подброј:	
Површина m²:	1344
Корисна површина m²:	ПОВРШИНА НИЈЕ ЕВИДЕНТИРАНА
Грађевинска површина m²:	ПОВРШИНА НИЈЕ ЕВИДЕНТИРАНА
Начин коришћења и назив објекта:	МАГИСТРАЛНИ ПУТ-АУТОПУТ
Правни статус објекта:	ОБЈЕКАТ ИМА ОДОБРЕЊЕ ЗА УПОТРЕБУ
Број етажа под земљом:	
Број етажа приземље:	
Број етажа над земљом:	

Број етажа поткровље:

Имаоци права на објекту

Назив:	РЕПУБЛИКА СРБИЈА
Лице уписано са матичним бројем:	**ДА**
Врста права:	СВОЈИНА
Облик својине:	ДРЖАВНА РС
Удео:	1/1
Назив:	ЈАВНО ПРЕДУЗЕЋЕ "ПУТЕВИ СРБИЈЕ"
Лице уписано са матичним бројем:	**ДА**
Врста права:	ПРАВО КОРИШЋЕЊА
Облик својине:	
Удео:	1/1

Терети на објекту - Г лист

*** Нема терета ***

Напомене на објекту

*** Нема напомена ***

* Ранији број листа непокретности.

Република Србија
Републички геодетски завод
Геодетско-катастарски информациони систем

katastar.rgz.gov.rs/eKatastarPublic | 8.9.2026. 11:30:17

ИЗВОД ИЗ БАЗЕ ПОДАТАКА КАТАСТРА НЕПОКРЕТНОСТИ

Подаци о непокретности	**7b5d3577-5353-4e9f-873e-75235a5130db**
Матични број општине:	71099
Општина:	СМЕДЕРЕВО
Матични број катастарске општине:	739898
Катастарска општина:	БИНОВАЦ
Датум ажурности:	07.09.2026. 14:51
Служба:	СМЕДЕРЕВО

1. Подаци о парцели - А лист

Потес / Улица:	ЛУГ
Број парцеле:	1590
Површина m²:	58086
Број извода (*):	830

Подаци о делу парцеле

Број дела:	1
Врста земљишта:	ОСТАЛО ЗЕМЉИШТЕ
Култура:	ЗЕМЉИШТЕ ПОД ЗГРАДОМ И ДРУГИМ ОБЈЕКТОМ
Површина m²:	58086

Имаоци права на парцели - Б лист

Назив:	РЕПУБЛИКА СРБИЈА
Лице уписано са матичним бројем:	**ДА**
Врста права:	СВОЈИНА
Облик својине:	ЈАВНА СВОЈИНА
Удео:	1/1

Терети на парцели - Г лист

*** Нема терета ***

Напомене на парцели

*** Нема напомена ***

2. Подаци о зградама и другим грађевинским објектима - В1 лист

Број објекта:	1
Назив улице:	ЛУГ
Кућни број:	
Кућни подброј:	
Површина m²:	58086
Корисна површина m²:	ПОВРШИНА НИЈЕ ЕВИДЕНТИРАНА
Грађевинска површина m²:	ПОВРШИНА НИЈЕ ЕВИДЕНТИРАНА
Начин коришћења и назив објекта:	ДРЖАВНИ ПУТ IA РЕДА
Правни статус објекта:	ОБЈЕКАТ ИМА ОДОБРЕЊЕ ЗА УПОТРЕБУ
Број етажа под земљом:	
Број етажа приземље:	
Број етажа над земљом:	

Број етажа поткровље:

Имаоци права на објекту

Назив:	РЕПУБЛИКА СРБИЈА
Лице уписано са матичним бројем:	**ДА**
Врста права:	СВОЈИНА
Облик својине:	ЈАВНА СВОЈИНА
Удео:	1/1

Терети на објекту - Г лист

*** Нема терета ***

Напомене на објекту

*** Нема напомена ***

* Ранији број листа непокретности.

Прибављени УСЛОВИ

Списак прибављених услова од комуналних предузећа и надлежних институција:

р.бр	комунална предузећа и надлежне институције	број	датум
0	ИНФРАСТРУКТУРА ЖЕЛЕЗНИЦЕ СРБИЈЕ А.Д. Сектор за развој	49/2026-34	09.02.2026.
1	ЈП ПУТЕВИ СРБИЈЕ Сектор за стратегију, пројектовање и развој	953-2740/26-1	23.02.2026.
2	АД ЕЛЕКТРОМРЕЖЕ СРБИЈЕ	130-00-UTD-003-139/2026-001	13.02.2026.
3	ЕЛЕКТРОДИСТРИБУЦИЈА СРБИЈЕ Огранак ЕД Смедерево	8Z.1.0.0-62902-26	26.02.2026.
4	МИНИСТАРСТВО УНУТРАШЊИХ ПОСЛОВА Сектор за ванредне ситуације Одељење за ванредне ситуације у Смедереву	07.28.1 број 217-973/26-1	12.02.2026.
5	ТЕЛЕКОМ СРБИЈА Служба за планирање и изградњу мреже Београд ИЈ Смедерево	63120/2-2026	24.02.2026.
6	ЈАВНО ВОДОПРИВРЕДНО ПРЕДУЗЕЋЕ "СРБИЈАВОДЕ" Београд Водопривредни центар "Морава" Ниш	1371/1	10.03.2026.
7	ЈП УРБАНИЗАМ СМЕДЕРЕВО	202/1	18.02.2026.
8	ЈП „СРБИЈАГАС“, Нови Сад Сектор за развој	06-01/349/1	26.02.2026.
9	ТРАНСПОРТГАС СРБИЈА ДОО	02-02-3/108	03.03.2026.
10	ЗАВОД ЗА ЗАШТИТУ ПРИРОДЕ СРБИЈЕ	021-435/3	08.04.2026.
11	РЕГИОНАЛНИ ЗАВОД ЗА ЗАШТИТУ СПОМЕНИКА КУЛТУРЕ СМЕДЕРЕВО	57/2-2026	23.02.2026.
12	ЈКП ВОДОВОД СМЕДЕРЕВО	05-147/2	04.02.2026.
13	ЈКП ЧИСТОЋА СМЕДЕРЕВО	/	/
14	ГРАД СМЕДЕРЕВО, ГРАДСКА УПРАВА СМЕДЕРЕВО Одељење за комуналне послове, послове саобраћаја и заштите животне средине, Група за комуналне послове и послове заштите животне средине	350-14/2026-06	10.02.2026.
15	МИНИСТАРСТВО ЗАШТИТЕ ЖИВОТНЕ СРЕДИНЕ Сектор за управљање животне средине	000581378 2026	06.04.2026.
16	РАТЕЛ	002909708 2026 59011 002 000 347 045 04 002	18.06.2026.

АКЦИОНАРСКО ДРУШТВО ЗА УПРАВЉАЊЕ ЈАВНОМ ЖЕЛЕЗНИЧКОМ ИНФРАСТРУКТУРОМ „ИНФРАСТРУКТУРА ЖЕЛЕЗНИЦЕ СРБИЈЕ“ Београд
МЕНАЏЕР ЗА РАЗВОЈ И ТЕХНИЧКУ ПРИПРЕМУ

11000 БЕОГРАД, Немањина 6, МБ: 21127094, ПИБ: 109108420, Текући рачун: 205-222959-26
Телефон:+ (381 11) 3610-819; ЖАТ: 338 E-mail: marija.nikolic@srbrail.rs

Број: 49/2026-34
Дана: 09.02.2026.
Наш знак: АБ

Друштво за пројектовање и инжењеринг
ШИДПРОЈЕКТ доо ШИД
Број: 261126
Дана: 10.02. 2026. год

ДРУШТВО ЗА ПРОЈЕКТОВАЊЕ И ИНЖЕЊЕРИНГ
„ШИДПРОЈЕКТ“
Ул. Кнеза Милоша бр. 2
22240 Шид

ПРЕДМЕТ: Услови „Инфраструктура железнице Србије“ а.д. за потребе израде Урбанистичког пројекта за потребе урбанистичко-архитектонске разраде локације за изградњу пункта за контролу и мерење масе теретних возила на државном путу IA реда A1, деоница: петља Колари – петља Водањ у km 252+352, лева страна у КО Биновац, град Смедерево

У вези са захтевом број 178/26 који смо примили 04.02.2026. године достављамо услове за потребе израде Урбанистичког пројекта за потребе урбанистичко-архитектонске разраде локације за изградњу пункта за контролу и мерење масе теретних возила на државном путу IA реда A1, деоница: петља Колари – петља Водањ у km 252+352, лева страна у КО Биновац, град Смедерево.

Планирана изградња пункта за контролу и мерење масе теретних возила на државном путу IA реда A1, деоница: петља Колари – петља Водањ у km 252+352, лева страна у КО Биновац, град Смедерево, обухвата:

- Контролни објекат са надстрешницом и вагом,
- Портали, ограда комплекса и објекта и мрежа инфраструктуре

Разматрајући достављени материјал констатовали смо да се северна граница предметног Урбанистичког пројекта налази са десне стране у дужини од око 500m, од око наспрам km 55+500 до око наспрам km 56+000, а изван заштитног пружног појаса железничке пруге (Београд Центар) – Раковица – Јајинци – Мала Крсна – Велика Плана.

С обзиром да се предметна локација за изградњу пункта за контролу и мерење масе теретних возила на државном путу IA реда A1, деоница: петља Колари – петља Водањ у km 252+352, лева страна у КО Биновац, град Смедерево, „Инфраструктура железнице Србије“ а.д. нема посебних услова за израду Урбанистичког пројекта за потребе урбанистичко-архитектонске разраде локације за изградњу пункта за контролу и мерење масе теретних возила на државном путу IA реда A1, деоница: петља Колари – петља Водањ у km 252+352, лева страна у КО Биновац, град Смедерево.

МЕНАЏЕР ЗА РАЗВОЈ И
ТЕХНИЧКУ ПРИПРЕМУ
Марија Николић
Марија Николић, дипл.инж.ел.

Друштво с ограниченом одговорношћу
„Путеви Србије“ Београд

Београд, Булевар краља Александра 282

Број : 953 - 2740/26-1

Датум : 23-02-2026

Друштво за пројектовање и инжењер.
ШИДПРОЈЕКТ доо ШИД
Број: 374/26
Дана: 27.02. 2026. год.

ДРУШТВО ЗА ПРОЈЕКТОВАЊЕ И ИНЖЕЊЕРИНГ
ШИДПРОЈЕКТ ДОО

22240-ШИД
ул. Кнеза Милоша бр. 2

ПРЕДМЕТ: Услови

На основу вашег захтева, број **178-1/26** од **29.01.2026** године, наш број **953-2740** од **04.02.2026.** године, за издавање услова за израду **Урбанистичког пројекта за урбанистичко-архитектонску разраду локације за изградњу пункта за контролу и мерење масе теретних возила на државном путу IA реда број A1, деоница: петља Колари – петља Водањ, на км 252+325, лева страна у КО Биновац, град Смедерево,** обавештавамо вас следеће:

Увидом у достављену документацију и документацију којом располаже ово предузеће урбанистички пројекат се простире дуж објекта из наше надлежности и то:

У складу са усвојеном Уредбом о категоризацији државних путева („Сл.гл.РС“, број 87/23, 24/24, 90/24 и 28/25):

- **Државни пут IA реда број A1**: државна граница са Мађарском (гранични прелаз Хоргош) – Нови Сад – Београд – Ниш – Врање – државна граница са Северном Македонијом (гранични прелаз Прешево), деоница A1067/A1068, од чвора број 133 петља Водањ код км 250+566 до чвора број A134 петља Колари код км 256+818.

Границом обухвата урбанистичког пројекта обухваћене су катастарске парцеле у КО Биновац.

Плански основ за израду урбанистичког пројекта представља Просторни план подручја инфраструктурног коридора аутопута Е-75, деоница Београд – Ниш („Сл.гл.РС“, бр. 69/03 и 121/14). У складу са приложеном информацијом о локацији планирана намена на парцелама у оквиру граница урбанистичког пројекта је инфраструктурни системи (постојећи и планирани) а мањим делом пољопривредно земљиште.

Урбанистичким пројектом планирана је изградња додатних уливно/изливних саобраћајних трака на траси државног пута IA реда број A1 као и изградња пункта за контролу и мерење теретних возила.

Приликом израде урбанистичког пројекта, потребно је испунити следеће услове:

- Решења ускладити са Законом о путевима ("Сл.гл.РС", број 41/18, 95/18 и 92/23), Законом о планирању и изградњи ("Сл.гл.РС", 72/09, 81/09, 64/10-УС, 24/11, 121/12, 42/13-УС, 50/13-УС, 98/13-УС, 132/14, 145/14, 83/18, 31/19, 37/19, 09/20, 52/21, 62/23 и 91/25) – осталом законском регулативом, важећим прописима, правилницима.
- Решења морају бити усклађена и са важећом планском и пројектном документацујом, планском и пројектном документацијом чија је израда у току, на предметном подручју, као и за коју је ЈП „Путеви Србије“ издало услове и сагласности.
  Податке за напред наведено прибавити од надлежних општинских органа, предузећа за израду планске и пројектне документације и др.
- При изради урбанистичког пројекта мора се предвидети претходна анализа:
  - постојећих и перспективних саобраћајних токова,
  - стања коловоза предметног државног пута,
  - предлог мера у наредном периоду.
- Елеменате попречног профила државног пута ускладити са параметрима датим у Правилнику о условима које са аспекта безбедности саобраћаја морају да испуњавају путни објекти и други елементи јавног пута, Прилог 2, део 5. Попречни профили.

- Планирати саобраћајни и слободни профил пута у складу са Правилником о условима које са аспекта безбедности саобраћаја морају да испуњавају путни објекти и други елементи јавног пута („Сл.гл.РС“, бр. 50/11).
- Приказати планирану регулациону и грађевинску линију (заштитни појас) поред трасе државног пута.
- Евентуално планирати експропријацију у складу са чланом 35. Закона о путевима („Сл.гл.РС“, број 41/18, 95/18 и 92/23).
- Испоштовати члан 4. Закона о путевима („Сл.гл.РС“, број 41/18, 95/18 и 92/23), који подразумева елементе јавног пута.
- Сходно члану 37. Закона о путевима ("Сл.гл.РС", број 41/18, 95/18 и 92/23), ограде и дрвеће поред јавних путева подижу се тако да не ометају прегледност јавног пута и не угрожавају безбедност саобраћаја.
- Обезбедити заштитни појас и појас контролисане градње, у складу са чл. 33-34. и 36. Закона о путевима и важећим планским документом.
- Планирани комплекси морају бити ограђени одговарајућом заштитном оградом (дефинисати положај ограде) како би била онемогућена неконтролисана комуникација са садржајима изван обухвата фукнкционалног садржаја ауто-пута.
- Трасу, број и стационажу ауто-пута преузети из Уредбе о категоризацији државних путева и Референтног система мреже државних путева РС.
- Приликом планирања саобраћајног прикључка потребно је испунити следеће услове:
  - саобраћајни прикључак мора бити пројектован искључиво за једносмерно кретање саобраћаја,
  - са додатном саобраћајном траком за улив и излив са трасе државног пута IA реда – аутопута, минималне дужине 250,00m,
  - коловоз прикључка мора бити минималне ширине прилагођене несметаном кретању меродавног возила,
  - зоне потребне прегледности на месту прикључка димензионисати у складу са прописима и правилима струке и приказати у графичком прилогу,
  - коловоз мора бити димензионисан за тешко саобраћајно оптерећење,
  - прикључак прилагодити очекиваном броју возила која ће исти користити,
  - полупречнике лепеза у зони прикључка утврдити на основу криве трагова меродавних возила која ће користити предметни саобраћајни прикључак (приказати у графичком прилогу),
  - саобраћајно решење прилагодити рачунској брзини на путу, просторним карактеристикама терена,
  - адекватно решити прихватање и одводњавање површинских вода, уз усклађивање са системом одводњавања ауто-пута,
  - са одговарајућим разделним острвом између државног пута и бензинске станице,
  - са коловозном конструкцијом за тешко саобраћајно оптерећење.
- Елементи пута и раскрснице (полупречник кривине, радијуси окретања и др.) морају бити у складу са Законом о путевима ("Сл.гл.РС", број 41/18, 95/18 и 92/23) и Правилником о условима које са аспекта безбедности саобраћаја морају да испуњавају путни објекти и други елементи јавног пута ("Сл.гл. РС", број 50/2011).
- У делу трасе државног пута потребно је утврдити све инфраструктурне коридоре (електро инсталације, ПТТ, гасне инсталације, водоводне и канализационе инсталације и слично) и исте по потреби изместити на одговарајућу локацију.
- Општи услови за постављање инсталација:
  - траса инсталација мора се пројектно усагласити са постојећим инсталацијама поред и испод ауто-пута,
  - трасе нових инсталације морају се пројектно усагласити са постојећим инсталацијама постављеним у зони трасе аутопута, а на основу извода из катастра подземних инсталација, тј. потребно је прибавити положаје инсталација од комуналних предузећа и надлежних организација за управљање тим инсталацијама и податке о планираним инсталацијама.
- Услови за укрштање инсталација:
  - укрштања са ауто-путем предвиди искључиво механичким подбушивањем испод трупа ауто-пута, управно на ауто-пут, у прописаној заштитној цеви,

- заштитна цев мора бити пројектована на целој дужини између ограде ауто-пута увећана за по 3,00m са сваке стране,
- минимална дубина предметних инсталација и заштитних цеви од најниже коте коловоза до горње коте заштитне цеви износи 1,80m,
- минимална дубина предметних инсталација и заштитних цеви испод путног канала за одводњавање од коте дна канала до горње коте заштитне цеви износи 1,20m.

➢ Услови за паралелно вођење инсталација:
- инсталације морају бити постављене минимално 3,00 m од ограде ауто-пута,
- не дозвољава се вођење инсталација по банкини, по косинама усека или насипа, кроз јаркове и кроз локације које могу бити иницијалне за отварање клизишта.

➢ Услови за вођење надземних инсталација:
- стубове планирати изван заштитног појаса ауто-пута (40,00m мерено од границе путног земљишта за државни пут првог реда - аутопут), односно, уколико је висина стуба већа од ширине заштитног појаса ауто-пута, растојање предвидети на минималној удаљености за висину стуба, мерено од границе путног земљишта,
- обезбеди сигурносну висину од 7,00m мерено од највише коте коловоза до ланчанице, при најнеповољнијим температурним условима.

➢ Графички прилог урадити у одговарајућој размери, са јасно обележеном границом урбанистичког пројекта, приказаним објектима из наше надлежности (траса и број пута), попречним и подужним профилима, регулационом и грађевинском линијом, решењем раскрсница у складу са напред наведеним условима и уписаним стационажама на граници урбанистичког пројекта као и свим планираним интервенцијама на државном путу.

У току израде овог урбанистичког пројекта обавезно је да сарађујете са стручним службама „Путеви Србије“ д.о.о. ради проналажења оптималних решења везаних за све планиране интервенције на државном путу, и уколико буде потребно затражити допуну услова.

Пре потврђивања Урбанистичког пројекта за урбанистичко-архитектонску разраду локације за изградњу пункта за контролу и мерење масе теретних возила на државном путу IA реда број A1, деоница: петља Колари – петља Водањ, на км 252+325, лева страна у КО Биновац, град Смедерево, потребно је да нам исти доставите (уз позив на број ових услова), ради провере испуњености услова датих од стране овог предузећа и издавања мишљења.

Особа за контакт: Данијела Гојић, дипл.простор.план. 011 /30-40-749
danijela.gojic@putevi-srbije.rs

„ПУТЕВИ СРБИЈЕ“ ДОО БЕОГРАД
ПОМОЋНИК ДИРЕКТОРА

Миодраг Поледица, маст.инж.саобр.

Обрадио:	
Данијела Гојић, дипл.простор.план.	
Контролисао:	
Вељко Бојовић, дипл.простор.план.	

Достављено:
1. Наслову
2. „Путеви Србије“ д.о.о. Београд, Архива
3. „Путеви Србије“ д.о.о. Београд, Одељење за планску документацију

ЕМС
АКЦИОНАРСКО ДРУШТВО
„ЕЛЕКТРОМРЕЖА СРБИЈЕ" БЕОГРАД

Друштво за пројектовање и инжењеринг
ШИДПРОЈЕКТ доо ШИД
Број: 365/26
Дана: 26. 02. 2026. год.

ЈП "ПУТЕВИ СРБИЈЕ"
Булевар краља Александра бр. 282
11000 Београд

Број: 130-00-UTD-003-139/2026-001

Датум: 13.02.2026

Предмет: **Услови за потребе израде Урбанистичког пројекта за урбанистичко-архитектонску разраду локације за изградњу пункта за контролу и мерење масе теретних возила на државном путу IA реда A1, деоница: петља Колари - петља Водањ на km 252+325, лева страна у КО Биновац, град Смедерево**

На основу захтева "ШИДПРОЈЕКТ" д.о.о. из Шида број 178-2/26 од 03.02.2026. године, који је код нас заведен дана 06.02.2026. године под бројем СЕВВ-8906 и достављене документације (Текстуални део УП — материјал за услове, Графички прилози, све у дигиталном облику), обавештавамо вас о следећем:

1. Према послатој документацији, видљиво је да у обухвату предметног Урбанистичког пројекта, нема објеката који су у власништву Акционарског друштва „Електромрежа Србије".

2. Према Плану развоја преносног система и Плану инвестиција, у обухвату предметног Урбанистичког пројекта није планирана изградња електроенергетске инфраструктуре која би била у власништву Акционарског друштва „Електромрежа Србије".

3. У случају градње линијских објекта од електропроводног материјала (цевоводи, гасоводи, нафтоводи, бакарни ТК каблови, енергетски каблови са металним плаштом и др.) у обухвату предметног Урбанистичког пројекта, због индуктивног утицаја високонапонских далековода који се налазе ван оквира граница обухвата Урбанистичког пројекта за урбанистичко-архитектонску разраду локације за изградњу пункта за контролу и мерење масе теретних возила на државном путу IA реда A1, деоница: петља Колари - петља Водањ на km 252+325, лева страна у КО Биновац, град Смедерево.

Важност горе наведених услова је две године од датума издавања. Након истека овог рока подносилац захтева је дужан да тражи обнову важности истих.

За сва додатна објашњења можете се обратити Служби за издавање услова мишљења и сагласности, Дирекција за асет менаџмент, Улица војводе Степе 412, 11000 Београд и Драгани Шилер на тел. 011/3957-256 и Александру Куколечи на тел. 011/3957-156.

С поштовањем,

Извршни директор за пренос
електричне енергије
Бранко Поповић, дипл. инж. електр.

Копије доставити:
- "ШИДПРОЈЕКТ" д.о.о., Кнеза Милоша 2, 22240 Шид
- Пренос електричне енергије, Дирекција за одржавање преносног система, Регионални центар одржавања Београд
- Пренос електричне енергије, Дирекција за асет менаџмент, Служба за издавање услова мишљења и сагласности

Други оригинал:
- Архива


DV217
Vodany
DV605
Glerna

ЕЛЕКТРОДИСТРИБУЦИЈА СРБИЈЕ
Друштво с ограниченом одговорношћу
"Путеви Србије" Београд

AAAE6067323584586

Бр. 953-9221
Датум: 28-04-2026

ПР-ЕНГ-01.19/01

Наш број: 8Z.1.0.0-62902-26

8/95 Трајно

Ваш број: 178-3/26, 29.01.2026. године,
"ШИДПРОЈЕКТ"

ЈП "ПУТЕВИ СРБИЈЕ"
БУЛЕВАР КРАЉА АЛЕКСАНДРА бр. 282
0 БЕОГРАД-ЗВЕЗДАРА

Друштво за пројектовање и инжењеринг
ШИДПРОЈЕКТ доо ШИД
Број: 815/26
Дана: 28.04.2026. год

Смедерево, 26.02.2026

ПРЕДМЕТ: **Услови за потребе израде урбанистичког пројекта урбанистичко-архитектонске разраде за изградњу** ПУНКТА ЗА КОНТРОЛУ И МЕРЕЊЕ МАСЕ ТЕРЕТНИХ ВОЗИЛА, СМЕДЕРЕВО НА ДРЖАВНОМ ПУТУ IA РЕДА A1, ДЕОНИЦА: ПЕТЉА КОЛАРИ - ПЕТЉА ВОДАЊ, НА КМ 252+325, ЛЕВА СТРАНА У КО БИНОВАЦ, ГРАД СМЕДЕРЕВО

Поводом Вашег захтева, наш број 8Z.1.0.0-62902-26, у којем тражите претходне услове за потребе израде урбанистичког пројекта урбанистичко-архитектонске разраде за изградњу ПУНКТА ЗА КОНТРОЛУ И МЕРЕЊЕ МАСЕ ТЕРЕТНИХ ВОЗИЛА, СМЕДЕРЕВО НА ДРЖАВНОМ ПУТУ IA РЕДА A1, ДЕОНИЦА: ПЕТЉА КОЛАРИ - ПЕТЉА ВОДАЊ, НА КМ 252+325, ЛЕВА СТРАНА У КО БИНОВАЦ, ГРАД СМЕДЕРЕВО, обавештавамо Вас да немамо података о постојању подземних ЕД инсталација на предметној траси и дајемо начелну сагласност на локацију објекта..

Увидом у приложену документацију, достављамо Вам следеће услове:

Што се тиче прикључења планираног објекта на ЕД мрежу, потребно је изградити нове електроенергетске објекте напонског нивоа 10 kV. Урбанистичким пројектом предвидети изградњу нове трансформаторске станице 10/0,4 kV, на предметној локацији и напојног вода 10 kV.

Најближа тачка прикључења је далековод 10 kV за напајање трансформаторске станице 10/0,4 kV „Мотел Јерина" и будућа ТС 10/0,4 kV одакле би требало изградити напојни вод 10 kV који би био положен у рову у зеленом појасу аутопута до будуће трансформаторске станице са енергетским трансформатором максималне снаге 400kVA на предметној локацији.

На основу ових услова се може израдити Урбанистички пројекат док је у поступку издавања локацијских услова потребно да нам се Градска управа обрати захтевом за издавање детаљнијих услова за прикључење предметног објекта када је потребно тачно назначити потребну једновремену снагу и **посебним захтевом** за издавање техничких услова за изградњу недостајућих електроенергетских објеката: ТС 10/0,4 kV са напојним водом 10 kV.

У току израде Урбанистичког пројекта и пројектне документације предметних објеката стојимо Вам на располагању за сарадњу на прецизнијем дефинисању техничких решења.

Прилог: - профактура

С поштовањем,

Доставити:

1. Наслову
2. Служби за енергетику
3. Писарници

Електродистрибуција Србије д.о.о. Београд 209

Директор огранка

Александар Савић, дипл. инж. ел.

Електродистрибуција Србије д.о.о. Београд
11070 Београд – Нови Београд
Булевар уметности бр. 12

Електродистрибуција Србије д.о.о. Београд
Бр. 11.03-62902/2-2026
21-04-2026 20____ год.
11070 Београд - Нови Београд, Булевар уметности бр.12

ПИБ: 100001378
Матични број: 07005466


ГЕО
Србија
S4938111, I488069 +
ТС ЕМОНА
ТС ВОДАЊ
300m
DV10KV
ЖЕЛЕЗНИЧКА ПРУГА
ОКО 1km
ТС МОТЕЛ ЈЕРИНА
2-2.5km
+ S4936111, I485199
Napomena: Nije

Друштво за пројектовање и инжењеринг
ШИДПРОЈЕКТ доо ШИД
Број: 298/26
Дана: 18.02.2026. год

Република Србија
МИНИСТАРСТВО УНУТРАШЊИХ ПОСЛОВА
СЕКТОР ЗА ВАНРЕДНЕ СИТУАЦИЈЕ
Одељење за ванредне ситуације у Смедереву
07.28.1. број 217-973/26-1
Дана 12.02.2026. године
С м е д е р е в о
/СК/

„ШИДПРОЈЕКТ“ д.о.о.

22240 Шид
ул. Кнеза Милоша бр. 2

ПРЕДМЕТ: Обавештење

ВЕЗА: Ваш захтев од 29.01.2026. године

У вези са списима предмета достављеним од стране „ШИДПРОЈЕКТ“ д.о.о. из Шида, ул. Кнеза Милоша бр. 2, од 29.01.2026. године запримљених у овом Одељењу дана 09.02.2026. године, који се односе на издавање услова за потребе израде Урбанистичког пројекта за урбанистичко-архитектонску разраду локације за изградњу пункта за контролу и мерење масе теретних возила на државном путу IA реда A1, деоница петља Колари - петља Водањ на катастарској општини Биновац, град Смедерево, обавештавамо Вас да ово Одељење, сходно чл. 29 Закона о заштити од пожара („Сл. гласник РС“, бр. 111/09, 20/15 и 87/18), издаје мишљења која садрже услове заштите од пожара и експлозија које је потребно предвидети у планским документима, али не и за потребе израде техничке документације и урбанистичких пројеката.

Подносиоцу захтева је потребно указати да у случају да плански документ и урбанистички пројекат представљају основ за издавање локацијских услова, исти не садрже могућности, ограничења и услове у погледу мера заштите од пожара и експлозија, па је потребно, у поступку издавања локацијских услова, прибавити посебне услове заштите од пожара и експлозија у складу чл. 54. Закона о планирању и изградњи ("Сл. гласник РС", бр. 72/09, 81/09, 24/11, 121/12, 42/13, 50/13, 98/13, 132/14, 145/14, 83/18, 31/19, 37/19, 9/20, 52/21 и 62/23) и чл. 20. Уредбе о локацијским условима ("Сл. гласник РС", бр. 87/23).

НАЧЕЛНИК ОДЕЉЕЊА
пуковник полиције
Јадранка Вуковић

Телеком Србија
Предузеће за телекомуникације а.д.

Друштво за пројектовање и инжењеринг
ШИДПРОЈЕКТ доо ШИД
Број: 328126
Дана: 02.03. 2026 год

Београд, Таковска 2

ДЕЛОВОДНИ БРОЈ: 63120/ 2-2026
ДАТУМ: 24.02.2026.
ИНТЕРНИ БРОЈ:
БРОЈ ИЗ ЛКРМ:
ДИРЕКЦИЈА ЗА ТЕХНИКУ
Сектор за мрежне операције
Служба за планирање и изградњу мреже Београд
Ул. Новопазарска бр. 37-39, 11000 Београд

ШИДПРОЈЕКТ
ДОО Шид

22240 Шид
Ул. кнеза Милоша 2

ПРЕДМЕТ: Издавање услова за израду урбанистичког пројекта за изградњу пункта за мерење масе теретних возила на више парцела КО Биновац

Поступајући по вашем захтеву, заведеним у Предузећу за телекомуникације „Телеком Србија" А.Д. под бројем 63120/1-2026, дана 10.02.2026. године, у циљу заштите постојећих објеката мреже електронских комуникација Предузећа за телекомуникације „ТЕЛЕКОМ СРБИЈА" А.Д. зона одржавања организационе целине у Смедереву, након извршеног прегледа достављене техничке документације, достављамо вам положај постојећих и планираних објеката мреже електронских комуникација и услове за пројектовање и прикључење планираног објекта на телекомуникациону мрежу према приложеној ситуацији, а за потребе израде урбанистичког пројекта, за објекат:

Изградња пункта за контролу и мерење масе теретних возила на државном путу IA реда А1, деоница петља Колари – петља Водањ, на левој страни на више парцела КО Биновац, под следећим условима:

1. Планираним радовима не сме доћи до угрожавања механичке стабилности и техничких карактеристика постојећих ТК објеката и ТК и ТОСМ каблова, ни до угрожавања нормалног функционисања ТК саобраћаја, и мора увек бити обезбеђен адекватан приступ постојећим кабловима ради њиховог редовног одржавања и евентуалних интервенција;

2. Пре почетка извођења радова потребно је, у сарадњи са надлежном службом *„Телекома Србија" А.Д., Служба за планирање и изградњу мреже Београд, Одељење за планирање и изградњу мреже Смедерево ул. Карађорђева бр. 8 11300 Смедерево, контакт особа Јовица Невенкић, телефон број: 026/616-216*, извршити идентификацију и обележавање трасе постојећих подземних ТК каблова у зони планираних радова (помоћу инструмента трагача каблова и по потреби пробним ископима на траси), како би се утврдио њихов тачан положај и дубина и дефинисали коначни услови заштите ТК каблова;

3. Пројектант, односно извођач радова је у обавези да поштује важеће техничке прописе у вези са дозвољеним растојањима планираних инсталација од постојећих објеката електронских комуникација. Унутар заштитног појаса није дозвољена изградња и постављање објеката (инфраструктурних инсталација) других комуналних предузећа изнад и испод постојећих подземних каблова или кабловске канализације мреже електронских комуникација, осим на местима укрштања, као ни извођење радова који могу да угрозе функционисање електронских комуникација.

На делу на коме се планира извођење радова на изградњи предметног објекта, „Телеком Србија“ А.Д. има положена два оптичка кабла капацитета 7x4 и 8x24 оптичких влакана. На истој локацији постоје и две цеви Ø40мм у којима се поменути каблови налазе. Каблови су магистрални и носе огромне количине међународних података. Такође, преко дела где се планирају радови, прелазе и два РР линка.

Према достављеној документацији, изградња пункта угрозиће постојеће магистралне оптичке каблове. Урбанистички пројекат мора садржати део који ће дефинисати заштиту и евентуално измештање оптичких каблова са постојеће трасе, у циљу њихове заштите. Уколико се не буде планирало измештање оптичких каблова, с обзиром на комплексност једног таквог посла, заштиту постојећих објеката електронских комуникација на местима угрожености неопходно је заштитити евентуалним спуштањем на већу дубину и изливањем бетонских армираних плоча изнад трасе каблова. Конкретна решења измештања и заштите постојећих каблова не можемо вам у овом тренутку предложити, већ можемо дати сагласност на решење које ће пројектант доставити као посебан део пројектне документације изградње пункта. Степен угрожености каблова, а тиме и начин њихове заштите, може проценити искључиво пројектант, узимајући у обзир постојеће стање, пројектовано стање, коте и облик терена, и на основу тога може доставити предлог заштите постојећих оптичких каблова.

С обзиром да је инвеститор планирао и прикључење новопланираног објекта на оптичку мрежу Телекома Србија А.Д. – у непосредној близини планираног пункта налази се наставак означен на ситуацији у прилогу као *NI23* што би била тачка евентуалног прикључења на оптичку мрежу „Телекома Србија“ А.Д. Потребно је планирати приводну ТК канализацију од наставка до објекта у коме су потребне услуге које „Телеком Србија“ А.Д. може пружити кроз своју мрежу, једном цеви Ø40мм положеном без прекида у ров на дубини не мањој од 80цм.

Тачан начин изградње привода као и предлог заштите постојећих оптичких каблова, одредиће се, по прихватању урбанистичког пројекта, накнадним условима кроз ЦЕОП процедуру и уз консултације са надзорним органом испред Телекома Србија А.Д.;

4. Још једном скрећемо пажњу да је зона ваших планираних радова такође и зона изграђене ТК канализације и мреже електронских комуникација, те да би евентуално оштећење оптичких каблова изазвало прекид саобраћаја електронских комуникација, као и знатну материјалну штету;

5. Заштиту и обезбеђење постојећих ТК објеката и каблова треба извршити пре почетка било каквих грађевинских радова и предузети све потребне и одговарајуће мере предострожности како не би, на било који начин, дошло до угрожавања механичке стабилности, техничке исправности и карактеристика постојећих ТК објеката и каблова;

6. Грађевинске радове у непосредној близини постојећих ТК објеката и каблова вршити искључиво ручним путем без употребе механизације и уз предузимање свих потребних мера заштите (обезбеђење од слегања, пробни ископи и сл.);

7. У случају евентуалног оштећења постојећих ТК објеката и каблова или прекида ТК саобраћаја услед извођења радова, извођач радова је дужан да предузећу „Телеком Србија” А.Д. надокнади целокупну штету по свим основама (трошкове санације и накнаду губитка услед прекида ТК саобраћаја);

8. Уколико у току важења ових услова настану промене које се односе на ситуацију трасе – локацију предметног објекта, инвеститор/извођач радова је у обавези да промене пријави и затражи измену услова;

9. Уколико предметна изградња условљава измештање постојећих ТК објеката „Телекома Србија“ А.Д., неопходно је да инвеститор објекта за чију се изградњу издају услови, у име „Телекома Србија“ А.Д. покрене све активности предвиђене Законом о планирању и изградњи. „Телеком Србија“ А.Д. ће у својству инвеститора измештање/изградње инфраструктуре електронских комуникација овластити инвеститора објекта, за чију се изградњу издају услови, да у име и за рачун „Телекома Србија“ А.Д., о свом трошку, изради сву потребну законски прописану техничку документацију и изведе радове на измештању постојећих објеката електронских комуникација, што ће се регулисати Уговором;

10. Извод из Пројеката који садржи свеску са решењем измештања, заштите и обезбеђења постојећих објеката „Телекома Србија”, предмер материјала и радова и графичку документацију за предметне радове измештања, заштите и обезбеђења постојећих објеката „Телекома Србије” А.Д. треба доставити обрађивачу услова ради верификације;

11. Радови на заштити и обезбеђењу, односно радови на измештању постојећих ТК објеката „Телекома Србије“ А.Д. изводе се о трошку инвеститора, осим у случајевима када је ова област другачије дефинисана постојећим споразумима и претходно издатим условима. Обавеза инвеститора је и да, уколико је за предметну врсту радова прописана обавеза регулисања имовинско-правних односа, исте регулише за будуће трасе линијских инфраструктурних објеката електронских комуникација „Телекома Србије” А.Д. пре почетка изградње;

12. Уколико се за предметне радове не ради Пројекат за грађевинску дозволу, а изградња условљава измештање постојећих ТК објеката у обиму који излази из обухвата постојећих грађевинских и употребних дозвола за ТК објекте, инвеститор је обавезан да уради Пројекат за измештања ТК објеката са свим потребним сагласностима и условима за добијање употребне дозволе;

13. Измештање треба извршити на безбедну трасу, пре почетка радова на изградњи за коју се траже услови;

14. Приликом избора извођача радова на измештању постојећих ТК каблова водити рачуна да је извођач регистрован и лиценциран за ту врсту делатности и да буде са листе квалификованих извођача радова „Телекома Србија" А.Д.;

15. Обавеза инвеститора је да извођачу радова, поред остале техничке документације, достави и копију издатих услова (текст и ситуације) и Техничко решење измештања, заштите и обезбеђења постојећих ТК каблова угрожених изградњом, на које је „Телеком Србија" А.Д. дао своју сагласност. За не поступање по наведеним условима инвеститор радова сноси пуну одговорност;

16. Инвеститор, односно извођач радова је у обавези да се најмање 15 (петнаест) дана пре почетка извођења радова на измештању, заштити и обезбеђењу постојећих објеката „Телекома Србија" А.Д. као и пре почетка грађевинских радова на изградњи предметног објекта, у писаној форми обрати „Телекому Србија" А.Д. Одељењу за планирање и изградњу мреже Смедерево, у чијој надлежности је зона планиране изградње, са обавештењем о датуму почетка радова и именима надзорног органа (контакт телефон) и руководиоца градилишта (контакт телефон);

17. „Телеком Србија" А.Д. ће са своје стране одредити стручно лице ради вршења надзора над радовима на измештању, заштити и обезбеђењу постојећих објеката „Телекома Србија" А.Д., као и праћењу предметних грађевинских радова. **Приликом извођења радова обавезно је присуство стручног надзора од стране Предузећа за телекомуникације "Телеком Србија" А.Д.**;

18. По завршетку радова инвеститор/извођач радова је у обавези да у писаној форми обавести предузеће „Телеком Србија" А.Д. да су радови на изградњи објекта, за које су тражени услови, завршени. У случају када је инвеститор урадио Главни пројекат измештања ТК објеката, инвеститор је обавезан да предузећу „Телеком Србија" А.Д. достави сву потребну документацију неопходну за добијање употребне дозволе;

19. По завршетку радова на измештању ТК објеката и изградњи приводне ТК канализације за предметни објекат, потребно је извршити контролу квалитета извршених радова. Инвеститор је дужан да уз захтев за формирање комисије за контролу квалитета, достави техничку документацију изведеног стања, елаборат геодетског снимања и потврду да је елаборат предат на картирање, као и податке о представнику инвеститора и извођача радова који ће присуствовати раду комисије;

20. Инвеститор је у обавези да по завршетку радова на измештању ТК објеката/каблова и изградњи кабловске ТК канализације, изврши пренос основних средстава за новоизграђени део у корист Предузећа за телекомуникације "Телеком Србија" А.Д. како би у складу са Законом могло да се спроводи њихово редовно одржавање;

21. Након завршетка свих активности дефинисаних Уговором, потребно је да одговорна лица за праћење реализације Уговора доставе „Телеком Србија" А.Д. Служба за планирање и изградњу мреже Београд, Одељење за планирање и изградњу мреже Смедерево, Ул. Карађорђева бр. 8, 11300 Смедерево - потписан Записник;

22. Ови **технички услови важе годину дана од дана издавања**. По истеку рока важности обавезно је подношење захтева за обнову техничких услова.

Особа за контакт испред „Телекома Србија" А.Д. је Јовица Невенкић,
тел.: 026 616 216

С поштовањем,

Шеф Службе

Бојан Фундук, дипл. инж.

Прилог:
- Ситуација

Telekom Srbija	Naziv objekta: ŠIDPROJEKT_punkt za merenje mase teretnih vozila Situacija postojećih objekata elektronskih komunikacija	Razmera: 1:1000	List: 1

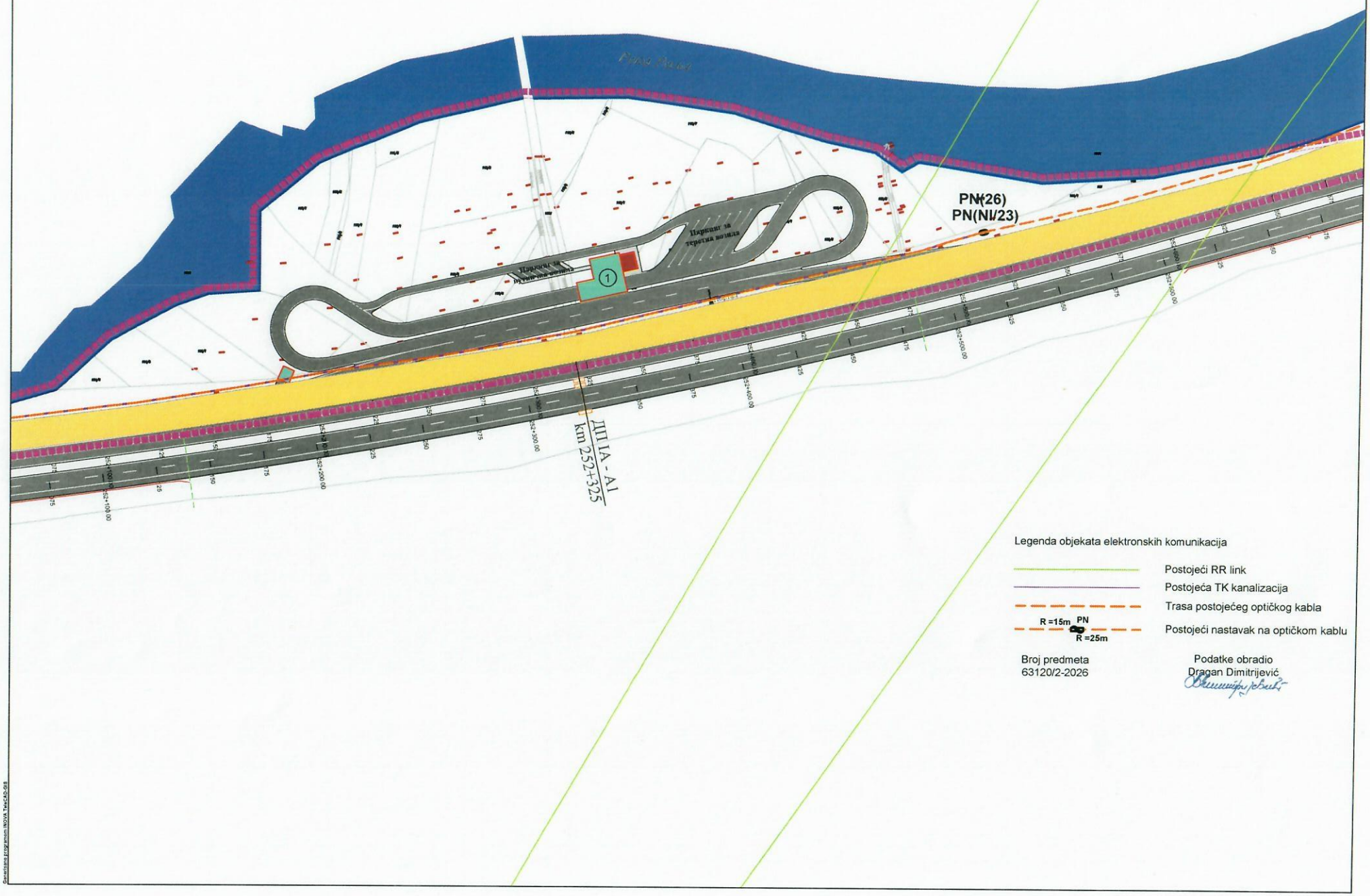

Broj predmeta
63120/2-2026

Podatke obradio
Dragan Dimitrijević

Generisano programom INOVA TelC4D-GIS

Друштво за пројектовање и инжењеринг
ШИДПРОЈЕКТ доо ШИД
Број: 484/26
Дана: 13.03. 2026 год

Друштво с ограниченом одговорношћу
„Србијаводе“ Београд
Водопривредни центар „Морава“ Ниш
Број: 1371/1
Датум: 10.03. 2026. год.
Н И Ш

ВиТа

Друштво за пројектовање и инжењеринг
„ШИДПРОЈЕКТ“

Кнеза Милоша бр. 2
22240 ШИД

ПРЕДМЕТ: Обавештење са подацима о условима у поступку израде Урбанистичког пројекта за урбанистичко-архитектонску разраду локације за изградњу пункта за контролу и мерење масе теретних возила на државном путу IA реда A1 деоница: петља Колари – петља Водањ на km 252+325, лева страна у КО Биновац, град Смедерево

Вашим захтевом, број 178-6/26 од 29. 01. 2026. године (наш број 1371 од 03. 03. 2026. године), обратили сте се овом предузећу, за издавање података и услова за израду Урбанистичког пројекта урбанистичко-архитектонску разраду локације за изградњу пункта за контролу и мерење масе теретних возила на државном путу IA реда A1 деоница: петља Колари – петља Водањ на km 252+325, лева страна у КО Биновац, град Смедерево.

Обавештавамо Вас да, према члану 117. а у складу са овлашћењима из члана 118. Закона о водама „Србијаводе“ д.о.о. издаје водне услове за израду урбанистичких планова (план генералне регулације и генерални урбанистички план) ван обједињене процедуре, а на захтев органа који је надлежан за доношење плана. Урбанистички пројекти спадају у урбанистичко-техничка документа за спровођење планских докумената, па их треба радити у свему према важећим планским документима.

За израду техничке документације, **водни услови се издају у поступку обједињене процедуре**, коју спроводи надлежни орган у складу са законом којим се уређује планирање и изградња и **саставни су део локацијских услова** као јавне исправе.

Обзиром да планирани радови могу да утичу на заштиту вода, промену режима и квалитета површинских и подземних вода у прилогу дајемо препоруке о условима за изградњу пункта за контролу и мерење масе теретних возила на државном путу IA реда A1 деоница: петља Колари – петља Водањ на km 252+325, лева страна у КО Биновац, град Смедерево.

1. Општи подаци

1.1. Назив планског документа:

Урбанистички пројекат за изградњу пункта за контролу и мерење масе теретних возила на државном путу IA реда A1 деоница: петља Колари – петља Водањ на km 252+325, лева страна у КО Биновац, град Смедерево;

Планска документација вишег реда:

Просторни план подручја посебне намене инфраструктурног коридора државног пута Е-75, деоница Београд-Ниш („Сл. гласник РС“, бр. 69/2003 и 121/2014);

1.2. Хидролошко-хидрографски подаци:

Предметна локација налази се на десној обали реке Раље, водотока I реда према

Одлуци о утврђивању Пописа вода I реда („Сл. гл. РС“, бр. 83/10).

Река Раља, лева притока реке Језаве, је на овом потесу регулисана, изградњом левообалног насипа и налази се у Оперативном плану за одбрану од поплава („Сл. гласник РС“, бр. 117/25) као заштитни водни објекат М.1.4.1 „Леви насип уз Раљу од ушћа (0+000-15+420), 15,42 km“. На десној обали није изграђен заштитни водни објекат – насип, већ десна обала представља високи терен.

Према Правилнику о утврђивању водних тела површинских и подземних вода („Сл. гл. РС“ бр. 72/2023) на предметној локацији утврђено је водно тело „Раља од ушћа Сеоског потока до ушћа Славушнице“ са следећим карактеристикама:

- Шифра водног тела: RALJ_2
- категорија водног тела: природно
- слив: Велике Мораве
- водно подручје: Морава.

1.4. Остали подаци:

Инвеститор урбанистичког пројекта јесте предузеће „Путеви Србије“ д.о.о. Булевар краља Александра бр. 282, Београд.

Обрађивач плана и подносилац захтева за издавање услова за израду урбанистичког пројекта је предузеће „ШИДПРОЈЕКТ“ д.о.о. из Шида.

У захтев је достављена следећа документација:

- Информација о локацији, бр. 3776/2025-05 од 03. 11. 2025. године, издата од стране Агенције за просторно планирање и урбанизам Републике Србије;
- Урбанистички пројекат – материјал за услове;
- Графичка документација;
- Извод из Просторног плана подручја посебне намене инфраструктурног коридора државног пута Е-75, деоница Београд-Ниш.

2. Планирано стање:

Границом обухвата урбанистичког пројекта обухваћене су целе катастарске парцеле број 97/2, 104/3, 104/4, 105/1, 106, 107, 109/1, 109/2, 110/1, 110/2, 111/5, 112/1, 112/2, 112/3, 112/4, 113/1, 113/4, 113/5, 113/6, 113/7, 113/8, 114/1, 114/2, 114/3, 114/5, 114/11, 121/1, 122/1, 122/2, 122/3, 122/5, 128/1, 131, 135 и делови катастарских парцела 1590, 1591, 1604/1 све у КО Биновац, град Смедерево.

Обухват урбанистичког пројекта износи 4,75ha, од чега је за пункт предвиђена површина од око 3,09ha, а осатлих 1,63ha је државни пут IA-A1.

Државни пут IA-A1 налази се на катастарским парцелама 1590 и 1604/1 КО Биновац. Наведне парцеле су обухваћене урбанистичким пројектом јер се на истим предвиђа изградња уливно/изливне саобраћајнице за приступ и функционисање пункта.

Локација пункта се са северне, западне и источне стране граничи са реком Раљом, а са јужне стране са коридором ДП IA реда A1.

У оквиру пункта за контролу и мерење масе теретних возила вршиће се:

- Провера возила: усмеравање возила у сервисну траку ради провере помоћу електронских система;
- Преусмеравање због прекршаја: ако почетна провера укаже на потенцијално кршење прописа о тежини, брзини или безбедносној удаљености, возило се затим упућује да се заустави на станици за мерење тежине ради темељне провере.
- Инспекција и спровођење: у оквиру пункта, обучени службеници користе статичке ваге и другу опрему за спровођење детаљних инспекција, осигуравајући да се возило придржава свих законских захтева и безбедносних стандарда.

У оквиру комплекса предвиђена је изградња контролног објекта, приближне квадратуре 200 m^2, са надстрешницом и вагом, као и портали, ограда комплекса и објекти и мрежа инфраструктуре, као и простор за 6 путничких возила и 7 паркинг места за теретна возила.

У оквиру затвореног дела контролног објекта предвиђена је канцеларија за полицију, канцеларија за инспекцију, канцеларије за запослене, као и кухиња, санитарни чвор за запослене и јавни санитарни чвор.

Водоводна и канализациона мрежа

Вододовна мрежа: Снабдевање водом комплекса предвиђа се прикључењем на водоводну мрежу на јавну водоводну мрежу чиме би се обезбедиле противпожарне и санитарне потребе, у складу са условима ЈКП.

Канализациона мрежа: Прикључак је планиран према условима надлежног ЈКП. Уколико не постоји могућност прикључка канализационе мреже комплекса на јавну канализациону мрежу, у оквиру комплекса планираће се полиестерски ПЕ подземни водонепропусни резервоар за прикупљање отпадних комуналних вода запремине око $V=20m^3$.

Атмосферска канализација: Атмосферска вода са саобраћајнице и паркинга се прикупља линијским каналима са решеткама и преко канализационе мреже одводи се до реципијента у складу са условима ЈКП.

3. Други карактеристични подаци (ограничења, обавеза и др.)

3.1. Техничку документацију урадити у свему према постојећим позитивним законским прописима који се односе на ову врсту радова и објеката, предложеним условима и њоме се треба обезбедити решење којим се не сме изазвати ни у ком виду водопривредни сукоб, нити кршити интерес водопривреде у било ком смислу;

3.2. Како се предметна парцела, налази на десној обали реке Раље, планирани објекти не смеју бити на коти нижој од коте круне левообалног заштитног водног објекта – насипа реке Раље;

3.3. Положајем планираних објеката, не сме се погоршати водни режим, спречити отицање великих вода и онемогућити спровођење одбране од поплава, у складу са одредбама чл. 5, 10, 23, 52, 53 и 58 Закона о водама или супротно одредбама чл. 97 и 133 Закона о водама („Сл. гласник РС“, бр. 30/10, 93/12, 101/16 и 95/18);

3.4. За локацију предметног комплекса предвидети техничко решење за снабдевање водом прикључивањем на градску водоводну мрежу према условима надлежног јавног комуналног предузећа;

3.5. Урбанистичко планским документом дефинисати постојеће и планиране објекте за сакупљање, одвођење, пречишћавања и испуштање фекалних, атмосферских чистих и зауљених отпадних вода и утврдити начин испуштања тако да отпадне воде ни у ком моменту не угрозе површинске и подземне воде;

3.6. Предвидети сепарациони систем каналисања за санитарно – фекалне и атмосферске воде у складу са планираном наменом у комплексу;

3.7. За све објекте водовода и канализације, таложнике, сепараторе и друге уређаје спровести потребне хидрауличке прорачуне за њихово димензионисање;

3.8. Санитарно-фекалне отпадне воде настале у склопу предметног комплекса прикупити посебним системом канализације и предвидети испуштање у јавну канализациону мрежу према условима надлежног ЈКП или у водонепропусну септичку јаму одговарајућих димензија која би се празнила возилима надлежног ЈКП или другог овлашћеног правног лица;

3.9. Загађене зауљене атмосферске воде са манипулативних и саобраћајних површина и паркинга, као и воде од прања и од одржавања тих површина, морају се прикупити посебним системом канализације и спровести преко таложника за уклањање механичких нечистоћа и сепаратора за уклањање нафте и њених деривата до реципијента;

3.10. Реципијент пречишћених атмосферских вода може бити градска атмосферска

канализација (уколико постоји), водоток – река Раља, или водонепропусна ретензија. Упуштање у подземље и на зелене површине се не може сматрати реципијентом;

3.11. Атмосферске воде са условно незагађених, кровних и некомуникационих површина прикупити системом ригола и евакуисати без претходног третмана у зелене површине унутар комплекса с тим да се не угрозе суседне парцеле;

3.12. За уређаје за пречишћавање отпадних вода предвидети таква техничко-технолошка решења која ће обезбедити пречишћавање отпадних вода до нивоа који одговара утврђеним граничним вредностима емисије;

3.13. Предвидети да се мониторинг отпадних вода врши у складу са Правилником о начину и условима за мерење количине и испитивање квалитета отпадних вода и садржини извештаја о извршеним мерењима („Сл. гласник РС“ бр. 18/24);

3.14. Приликом усвајања решења објеката за евакуацију, односно третман отпадних вода, неопходно је придржавати се следећих прописа:

- Закона о водама („Сл. гласник РС“, број 30/10, 93/12, 101/16, 95/18 и 95/18);
- Закона о планирању и изградњи („Сл. гласник РС“, број 72/09, 81/09-испр., 64/10 – одлука УС, 24/11, 121/12, 42/13 – одлука УС, 50/13 – одлука УС, 98/13 – одлука УС, 132/14, 145/14, 83/18, 31/19, 37/19-др. закон, 9/20 и 52/21);
- Уредбе о граничним вредностима емисије загађујућих материја у воде и роковима за њихово достизање („Сл. гласник РС“, број 67/11 и 48/12 и 1/16);
- Правилника о еколошком и хемијском статусу површинских вода и параметрима хемијског и квантитативног статуса подземних вода („Сл. гласник РС“, број 74/11);

3.15. При изради техничке документације, водити рачуна о посредном или непосредном утицају на већ изграђене водне објекте, као и о актуелном водном режиму површинских и подземних вода, поштујући пре свега базни документ којим се утврђује основна стратегија обезбеђивања потребне количине воде захтеваног квалитета за разне намене, заштита вода од загађивања и заштите од штетног дејства вода на територији Републике Србије – Стратегија уоправљања водама на територији републике Србије;

3.16. У поступку прибављања Локацијских услова, неопходно је кроз ЦЕОП прибавити Водне услове од имаоца јавних овлашћења.

„СРБИЈАВОДЕ“ Д.О.О. БЕОГРАД
ВПЦ „МОРАВА“ НИШ
РУКОВОДИЛАЦ ВЈ

Драгана Симић, дипл. правник

ЈП УРБАНИЗАМ СМЕДЕРЕВО
Омладинска бр. 1, 11300 Смедерево
Тел.: +381 26 672 640; +381 26 672 724;
Email: office@jpurbanizamsd.co.rs

Друштво за пројектовање и инжењеринг
ШИДПРОЈЕКТ доо ШИД
Број: 335/26
Дана: 23.02.2026. год.

Број: 202/1
Датум: 18.02.2026. године

„ШИДПРОЈЕКТ“ ДОО ШИД
Друштво за пројектовање и инжењеринг

ул. Кнеза Милоша бр. 2
22 240 Шид

ПРЕДМЕТ: Обавештење о условима за прикључење на јавну саобраћајну површину

Поводом Вашег захтева за издавање услова за израду Урбанистичког пројекта за урбанистичко-архитектонску разраду локације за изградњу пункта за контролу и мерење масе теретних возила на државном путу IA реда A1, деоница: петља Колари - петља Водањ на km 252+325, лева страна у КО Биновац, град Смедерево, број 178-7/26 од 29.01.2026. године (наш број 202 од 03.02.2026. године), ЈП "Урбанизам Смедерево“ констатује да је предвиђена изградња пункта за контролу и мерење масе теретних возила **на државном путу IA реда A1**.

Уз захтев за издавање услова приложена је следећа документација:

- информација о локацији Агенције за просторно планирање и урбанизам РС, број 3776/2025-05 од 03.11.2025. године,
- пуномоћје ЈП Путеви Србије, број 953-24321/25 од 18.11.2025. године,
- текст Урбанистичког пројекта за урбанистичко-архитектонску разраду локације за изградњу пункта за контролу и мерење масе теретних возила на државном путу IA реда A1, деоница: петља Колари – петља Водањ на km 252+325, лева страна у КО Биновац, град Смедерево,
- изводи из ППППИК аутопута E75, деоница Београд Ниш,
- прегледна карта шире и уже локације,
- ситуационо решење.

Разматрањем приложене документације и увидом у базу података катастра непокретности доступног на интернет страници Републичког геодетског завода, ЈП "Урбанизам Смедерево“ констатује да предметне катастарске парцеле у обухвату Урбанистичког пројекта, нису јавна својина града Смедерева.

На основу члана 21. Уредбе о локацијским условима ("Сл. Гласник РС", бр. 87/2023) ЈП „Урбанизам Смедерево“ није надлежно за издавање саобраћајно-техничких услова на државним путевима.

Обрада:
Дејана Обрадовић, маст. инж. саобр.

Координатор послова:
Срђан Добросављевић, дипл.инж.арх.

ЈП Урбанизам Смедерево
ВД директора
Мирјана Ђорђевић, дипл.инж.арх.

Друштво за пројектовање и инжењеринг
ШИДПРОЈЕКТ доо ШИД
Број: 327/26
Дана: 02.03. 2026. год

СРБИЈАГАС

Сектор за развој

ШИДПРОЈЕКТ доо
Кнеза Милоша бр.2
22240 Шид
ПАК: 326421

Ваш број: _____

Наш број: 06-01/349/1

Датум: 26-02-2026

РН 148/26

Предмет: Услови за израду Урбанистичког пројекта са урбанистичко-архитектонском разрадом локације за изградњу пункта за контролу и мерење масе теретних возила на државном путу IA реда A1, деоница:петља Колари-петља Водањ, на км 252+325, лева страна у КО Биновац, град Смедерево

Поштовани,

У вези Вашег захтева за издавање услова за израду Урбанистичког пројекта са урбанистичко-архитектонском разрадом локације за изградњу базе пункта за контролу и мерење масе теретних возила на државном путу IA реда A1, деоница:петља Колари-петља Водањ, на км 252+325, лева страна у КО Биновац, град Смедерево, обавештавамо Вас да у обухвату предметног Урбанистичког пројекта, не постоји изграђена гасна мрежа или објекти у надлежности ЈП "Србијагас', сходно томе ЈП „Србијагас“ нема посебних услова са становишта прописане заштите изграђене гасоводне мреже.

Рок важности овог документа је годину дана од дана његовог издавања.

С поштовањем,

СЕКТОР ЗА РАЗВОЈ
ДИРЕКТОР

Владимир Ликић, дипл.инж.маш.

11070 Нови Београд , Аутопут бр.11, Тел. 011/2672 033 Факс. 011/712 9250



Друштво за пројектовање и инжењеринг
ШИДПРОЈЕКТ доо ШИД
Број: 465126
Дана: 13.03.2026. год

Транспортгас Србија

РЈ Транспорт Београд

РЕПУБЛИКА СРБИЈА
ШИДПРОЈЕКТ ДОО
22240 ШИД
КНЕЗА МИЛОША 2

Bojana Vinčić Đurović
Digitally signed by Bojana Vinčić Đurović
Date: 2026.03.03 11:28:21 +01'00'

Наш број: 02-02-3/108

Датум: 03.03.2026.

ПРЕДМЕТ: Одговор на захтев за издавање Услова за израду Урбанистичког пројекта ,у КО Биновац ,град Смедерево.

На основу захтева од 29.01.2026 год., од обрађивача Урбанистичког пројекта „ШИДПРОЈЕКТ“ доо Шид ,за инвеститора Путеви Србије доо, Београд ,који је заведен у фирми „Транспортгас Србија“ доо Нови Сад, РЈ Београд под бр. 02-02-3/56 од 06.02.2026. и за издавање Услова за израду Урбанистичког пројекта ,у КО Биновац ,град Смедерево.
Обавештавамо Вас:
На предметном подручју овог захтева у КО Биновац , града Смедерево, **не налази се транспортни гасоводи од челичних цеви високог притиска (16-50 bar) .у надлежности „Транспортгас Србија“.**

Напомена:
На овом предметном подручју нема изграђених транспортних гасовода са употребном дозволом.
Рок важности овог документа је годину дана од дана његовог издавања.

Обрадио: Бојана Винчић Ђуровић маст.инж

РЈ транспорт Београд
Руководилац РЈ Београд

Драган Икодиновић, дипл.маш.инж.

Транспортгас Србија

Транспортгас Србија, Булевар Ослобођења 5, 21000 Нови Сад, Србија, ПИБ:109127075, ЖР: 160-438648-34 Банка Интеза, Шифра делатности 4950, Матични број: 21129542

Datum izdavanja: 03.03.2026

ŠIDPROJEKT DOO ŠID
Kneza Miloša 2
22240 Šid Srbija

Broj fakture
10026045

Broj narudžbenice	178-9/26
Uplatu izvršiti sa pozivom na broj	**(97) 1002604514**
Datum prometa	06.02.2026
Datum dospeća	**11.03.2026**
Matični broj kupca	08144486
PIB kupca	100928060
Valuta fakture	**RSD**
Iznos za plaćanje	**16.014,84**

Prodavac

DRUŠTVO SA OGRANIČENOM ODGOVORNOŠĆU TRANSPORTGAS SRBIJA NOVI SAD

Adresa: NOVI SAD BULEVAR OSLOBOĐENJA BR.5 | 105-0000002694890-18
JBKJS 74762
Matični broj: 21129542
PIB: 109127075

Opis	Količina	Jedinična cena	Jedinica mere	Umanjenje	Iznos bez PDV	PDV stopa
Davanje podataka o stanju i kapacitetima infrastrukture za potrebe izmene nacrta plana Šifra 2.2	1	13.345,7000	kom	0,00	13.345,70	20,00

Zbir stavki sa stopom 20%:	13.345,70
Ukupna osnovica - stopa 20%:	13.345,70
Ukupan PDV - stopa 20%:	2.669,14
Ukupan iznos fakture:	**16.014,84**
Ukupan iznos osnovice umanjen za osnovicu po avansu – stopa 20%:	13.345,70
Ukupan PDV umanjen za PDV po avansu – stopa 20%:	2.669,14
Iznos za plaćanje:	**16.014,84**

Napomena: Identifikaciona oznaka: Sastavio: T.L. Kontrolisao: T.R. Odobrio: N.Đ. Račun je punovažan bez pečata i potpisa.

Dan nastanka PDV obaveze je datum prometa

Бошко Јовић Никола Грашс Митић Бајић

РЕПУБЛИКА СРБИЈА
ЗАВОД ЗА ЗАШТИТУ ПРИРОДЕ СРБИЈЕ
НОВИ БЕОГРАД, ул. Јапанска бр. 35
Тел: +381 11/2093-802; 2093-803;

Друштво за пројектовање и инжењеринг
ШИДПРОЈЕКТ доо ШИД
Број: 722126
Дана: 17.04. 2026. год

На основу члана 9. Закона о заштити природе („Службени гласник РС”, бр. 36/09, 88/10, 91/10–исправка, 14/16, 95/18-др. закон и 71/21) и члана 136. Закона о општем управном поступку („Службени гласник РС”, бр. 18/16, 95/18 - аутентично тумачење, 2/23 - УС), поступајући по захтеву Друштва за пројектовање и инжењеринг „ŠIDPROJEKT”, ул. Кнеза Милоша бр. 2, 22240 Шид, за издавање услова заштите природе за израду Урбанистичког пројекта за урбанистичко-архитектонску разраду локације за изградњу пункта за контролу и мерење масе теретних возила на државном путу IA реда A1, деоница: петља Колари – петља Водањ на km 252+325, лева страна у КО Биновац, град Смедерево, Завод за заштиту природе Србије, 8.4.2026. године под 03 Бр. 021-435/3, доноси

Р Е Ш Е Њ Е
о условима заштите природе

1. У обухвату Урбанистичког пројекта за урбанистичко-архитектонску разраду локације за изградњу пункта за контролу и мерење масе теретних возила на државном путу IA реда A1, деоница: петља Колари – петља Водањ на km 252+325, лева страна у КО Биновац, град Смедерево, нема заштићених подручја за које је спроведен или покренут поступак заштите у складу са Законом о заштити природе.
2. Граница Урбанистичког пројекта не улази у обухват утврђених еколошки значајних подручја и еколошких коридора од међународног значаја еколошке мреже Републике Србије у складу са Прилогом 1. и 2. Уредбе о еколошкој мрежи („Службени гласник РС”, број 102/10).
3. На предметној локацији нису забележена станишта строго заштићених и заштићених врста према Прилогу 1. и 2. Правилника о проглашењу и заштити строго заштићених и заштићених дивљих врста биљака, животиња и гљива („Службени гласник РС”, бр. 5/10, 47/11, 32/16 и 98/16).

Сходно тач. 1., 2., и 3. овог решења издају се следећи услови заштите природе:

1) Пројектом забранити извођења предметних радова ноћу у циљу заштите фауне птица и слепих мишева;
2) Планиране намене површина и урбанистичке параметре ускладити са наменама из важећег Просторног плана инфраструктурног коридора аутопута Е-75, деоница Београд-Ниш („Службени гласник РС”, бр. 69/03 и 121/14);
3) Установити обавезу прибављања инжењерскогеолошких/геотехничких услова изградње објеката како би се у току изградње и касније експлоатације објекта избегла појава инжењерскогеолошких или других деградационих процеса;
4) Предвидети потпуно инфраструктурно опремање предметне локације по високим еколошким стандардима. Изградњу комуналне инфраструктуре извести у складу са планираним грађевинским капацитетима. Посебну пажњу обратити на одвод отпадних вода;
5) Сав комунални отпад настао током радова сакупити на одговарајући начин и депоновати на место које одреде надлежне комуналне службе у складу са чланом 3. Закона о управљању отпадом („Службени гласник РС”, број 109/25).
6) Урбанистичким пројектом дефинисати да, уколико се током радова наиђе на геолошко-палеонтолошке или минералошко-петролошке објекте, за које се

претпоставља да имају својство природног добра, извођач радова је дужан да, у складу са чланом 99. Закона о заштити природе, у року од осам дана обавести Министарство заштите животне средине, као и да предузме све мере заштите од уништења, оштећења или крађе до доласка овлашћеног лица;

7) У свим етапама грађења, обавезно је:
   - градилиште организовати на минималној површини потребној за његово функционисање, а манипулативне површине просторно ограничити;
   - радове изводити у простору градилишта и у складу са грађевинском дозволом, а све етапе радова правовремено пријавити надлежним службама, органима локалне самоуправе и организацијама које су условиле надзор;
   - ниво буке током извођења радова, не сме прећи дозвољене граничне вредности сагласно чл. 10. и 16. Закона о заштити од буке у животној средини („Службени гласник РС", број 96/21);
   - предвидети минимално осветљење предметног објекта при чему извор светлости мора бити усмерен ка тлу како би се избегао негативан утицај вештачке светлости на фауну;
   - у току извођења радова максимално очувати и заштити околно земљиште и вредније примерке дендрофлоре (појединачна стабла), који се могу оштетити услед манипулације грађевинским машинама, транспортним средствима или складиштењем опреме и инсталација;
   - приликом извођења радова забрањено је сервисирање радних машина и возила, а уколико дође до хаваријског изливања горива, уља или других штетних материја инвеститор је обавезан да што пре отклони последице и изврши санацију локације;
8) Прилком предметне изградње предвидети контролисано прикупљање запрљаних вода, њихов третман у сепаратору масти и уља, као и редовно пражњење и одржавање сепаратора. Пражњење таложника сепаратора организовати искључиво преко надлежних предузећа;
9) Све електричне инсталације неопходно је добро изоловати и обезбедити како би се спречило страдање дивљих животиња;
10) За потребе осветљавања предвидети примену ЛЕД технологија и да сноп светлости буде уперен ка тлу;
11) Урбанистичким пројектом предвидети:
   - формирање и уређење нових зелених површина у циљу повећања процентуалне заступљености постојећег зеленила и његове функционалности;
   - одабир биљних врста за озелењавање ускладити са општим условима средине и наменом простора;
   - за озелењавање на предметној локацији примењивати врсте које су отпорне на прашину и издувне гасове, а по форми и колориту задовољавају естетске вредности. Избегавати врсте које су детерминисане као инвазивне (агресивне, алохтоне) као што су: јасенолисни јавор или негундовац - *Acer negundo*, багремац - *Amorpha fruticosa,* багрем - *Robinia pseudoacacia*, амерички јасен - *Fraxinus americana*, амерички копривић - *Celtis occidentalis*, пенсилвански јасен - *Fraxinus pennsylvanica,* ситнолисни или сибирски брест - *Ulmus pumila* и др., као и алергене врсте (топола);
12) Инвеститор је дужан сагласно чл. 72. Закона о заштити животне средине („Службени гласник РС", бр. 135/04, 36/09, 72/09, 43/11, 14/16, 76/18, 95/18 –др . закон и 94/24 – др. закон), да обезбеди ефикасан мониторинг животне средине уз могућност брзе интервенције у случају акцидентних ситуација до којих може доћи током трајања предметних радова;

13) Обезбедити одговарајући систем противпожарне заштите у складу са Законом о заштити од пожара („Службени гласник РС”, бр. 111/09, 20/15 и 87/18 – др. закон);
14) У циљу постизања енергетске ефикасности објекта, приликом изградње предвидети прописана енергетска својства сходно Правилнику о енергетској ефикасности зграда („Службени гласник РС”, број 61/11), којима ће се смањити енергетски губици (адекватна изолација, столарија) и што ће знатно допринети заштити животне средине;
15) Предвидети обавезу санирања свих деградираних површина и уклањања свих вишкова грађевинског материјала, опреме и машина.

4. Ово решење не ослобађа подносиоца захтева да прибави и друге услове, дозволе и сагласности предвиђене позитивним прописима.
5. Пре усвајања урбанистичког пројекта, потребно је од Завода за заштиту природе Србије прибавити мишљење о испуњености услова из овог решења.
6. За све друге радове/активности на предметном подручју или промене планске документације, потребно је поднети нови захтев.
7. Уколико подносилац захтева у року од две године од дана достављања овог решења не отпочне радове и активности за које је ово решење издато, дужан је да поднесе захтев за издавање новог решења.
8. Са становишта заштите природе, подносилац захтева дужан је да, у складу са одредбама чланова 5. и 6. Закона о процени утицаја на животну средину („Службени гласник РС“, број 94/24), прибави мишљење надлежног органа о потреби спровођења поступка процене утицаја на животну средину. Уколико надлежни орган утврди да је спровођење поступка процене утицаја потребно, услови заштите природе утврђени овим решењем важе и у поступку процене утицаја.
9. Такса за издавање стручне основе за израду решења о условима заштите природе у износу од 22.800,00 динара, одређена је у складу са Законом о републичким административним таксама („Службени гласник РС”, број 43/03, 51/03, 61/05, 5/09, 54/09, 50/11, 93/12, 65/13-др. закон, 83/15, 112/15, 113/17, 3/18-исправка, 86/19, 90/19-исправка, 144/20, 138/22, 92/23, 94/24 и Усклађеним динарским износима из Тарифе републичких административних такси 55/25) - Тарифни број 186а; став 1. тачка 2), подтачка (2).

О б р а з л о ж е њ е

Друштво за пројектовање и инжењеринг „ŠIDPROJEKT”, ул. Кнеза Милоша бр. 2, 22240 Шид, обратило се Заводу за заштиту природе Србије захтевом 03 Бр. 021-435/1 од 4.2.2026. године, за издавање услова заштите природе за израду Урбанистичког пројекта за урбанистичко-архитектонску разраду локације за изградњу пункта за контролу и мерење масе теретних возила на државном путу IA реда A1, деоница: петља Колари – петља Водањ на km 252+325, лева страна у КО Биновац, град Смедерево.

Уз захтев је достављена следећа документација:
- Текстуални део Урбанистичког пројекта – материјал за услове - израђен од стране Друштва за пројектовање и инжењеринг „ŠIDPROJEKT” д.о.о., одговорни урбаниста: Ивана Рудић, дипл.инж.арх, број лиценце: 200 1419 13;
- Информација о локацији бр. 3776/2025-05 од 3.11.2025. године, издата од стране Агенције за просторно планирање и урбанизам Републике Србије;
- Графичка документација.

На основу достављеног захтева и пратеће документације, утврђено је да се на кат. парц. бр. 97/2, 104/3, 104/4, 105/1, 106, 107, 109/1, 109/2, 110/1, 110/2, 111/5, 112/1, 112/2, 112/3, 112/4, 113/1, 113/4, 113/5, 113/6, 113/7, 113/8, 114/1, 114/2, 114/3, 114/5, 114/11, 121/1, 122/1, 122/2, 122/3, 122/5, 128/1, 131, 135 и деловима кат. парц. бр. 1590, 1591, 1604/1 све у КО Биновац, град Смедерево, планира израда Урбанистичког пројекта за изградњу пункта за контролу и мерење масе теретних возила. Обухват Урбанистичког пројекта износи 4,75 ha, од чега је за пункт предвиђена површина од око 3,09 ha, док осталих 1,63 ha представља државни пут IA-A1.

У оквиру комплекса планира се изградња контролног објекта са надстрешницом и вагом, као и изградња портала, ограде комплекса и објеката и мреже инфраструктуре. У оквиру затвореног дела контролног објекта предвиђена је канцеларија за полицију, канцеларија за инспекцију, канцеларија за запослене, као и кухиња и санитарни чвор за запослене. Уз затворени део контролног објекта налазе се надстрешница и вага. Поред наведених објеката, планирају се уливно-изливне саобраћајнице, манипулативне површине, површине за стационирање возила и сва неопходна инфраструктура.

Према достављеној Информацији о локацији предметно подручје налази се у оквиру Просторног плана инфраструктурног коридора аутопута Е-75, деоница Београд-Ниш, при чему већи део обухвата урбанистичког пројекта улази у трасу инфраструктурних система (постојећих и планираних) – аутопут Е-75, а мањим делом се налази на пољопривреном земљишту.

Увидом у Централни регистар заштићених природних добара и документацију Завода за заштиту природе Србије, а у складу са прописима који регулишу област заштите природе, утврђени су услови заштите природе из диспозитива овог решења. У обухвату урбанистичког пројекта нема заштићених подручја за које је спроведен или покренут поступак заштите, као ни еколошки значајних подручја и еколошких коридора од међународног значаја еколошке мреже Републике Србије у складу са Прилогом 1. и 2. Уредбе о еколошкој мрежи. На предметној локацији нису забележена станишта строго заштићених и заштићених врста према Прилогу 1. и 2. Правилника о проглашењу и заштити строго заштићених и заштићених дивљих врста биљака, животиња и гљива.

На основу свега наведеног, одлучено је као у диспозитиву овог решења.

Упутство о правном средству: Против овог решења може се изјавити жалба Министарству заштите животне средине у року од 15 дана од дана пријема решења. Жалба се предаје Заводу за заштиту природе Србије, уз доказ о уплати Републичке административне таксе у износу од 610,00 динара на текући рачун бр. 840-0000031395845-78, позив на број 7401379251 по моделу 97.

в.д. ДИРЕКТОРА

Александра Доплин

Достављено:
- Подносиоцу захтева
- Архива x 2

Друштво за пројектовање и инжењеринг
ШИДПРОЈЕКТ доо ШИД
Број: 453126
Дана: 12. 03. 2026. год

РЕГИОНАЛНИ ЗАВОД ЗА ЗАШТИТУ СПОМЕНИКА КУЛТУРЕ СМЕДЕРЕВО
Деспота Ђурђа 37, 11300 Смедерево • тел./факс +381 26 4622 309
e-mail: office@spomenicikulture.rs • www.spomenicikulture.rs

Број: 57/2-2026
Смедерево: 23. 02. 2026. године

МК/ЈВ

На основу члана 137. Закона о културном наслеђу („Сл. Гласник РС“, број 129/21), а на основу чланова 100, 104, 109. и 110. Закона о културним добрима ("Сл. гласник РС", бр. 71/94, 52/2011 - др. закони, 99/2011 - др. закон, 6/2020 - др. закон и 35/2021 - др. Закон, 129/2021 - др. Закон и 76/2023 - др. Закон) и члана 104. Закона о општем управном поступку ("Сл. гласник РС", бр. 18/2016, 95/2018 - аутентично тумачење и 2/2023 - одлука УС), а по захтеву друштва за пројектовање и инжењеринг "ШИДПРОЈЕКТ" Д.О.О. у име инвеститора "Путеви Србије" д.о.о. Булевар краља Александра бр. 282, Београд, Регионални завод за заштиту споменика културе Смедерево доноси следеће:

Р Е Ш Е Њ Е

I **Урбанистички пројекат за урбанистичко-архитектонску разраду локације за изградњу пункта за контролу и мерење масе теретних возила на државном путу IA реда A1, деоница: петља Колари – петља Водањ, на км 252+325, лева страна у КО Биновац, град Смедерево, са становишта заштите непокретних културних добара може се израдити под следећим условима:**

- у Урбанистички пројекат унети обавезу за инвеститора и извођача радова да су дужни да о почетку земљаних радова обавесте овај Регионални завод, најмање петнаест дана раније, у писаној форми и да обезбеде све потребне услове за њихово континуирано археолошко праћење;
- извођач је дужан да уколико се током радова наиђе на археолошке налазе, одмах без одлагања прекине радове и обавести надлежни завод за заштиту споменика културе и да предузме мере да се налаз не уништи, не оштети и да се сачува на месту и у положају у коме је откривен;
- инвеститор је дужан да обезбеди средства за истраживање, заштиту, чување, публиковање и излагање добра које ужива претходну заштиту, које се открије приликом извођења радова, што ће бити регулисано посебним уговором.

II Инвеститор је дужан да на предметни Урбанистички пројекат прибави Законом дефинисану Сагласност Регионалног завода за заштиту споменика културе Смедерево.

III Ово Решење је саставни део Урбанистичког пројекта.

IV Подносиоца захтева ови услови не ослобађају обавезе прибављања и других прописаних услова, дозвола и сагласности.

V Ово Решење важи две године од дана издавања.

VI Жалба не одлаже извршење овог Решења.

О б р а з л о ж е њ е

Регионалном заводу за заштиту споменика културе Смедерево обратило се друштво за пројектовање и инжењеринг "ШИДПРОЈЕКТ" Д.О.О. у име инвеститора "Путеви Србије" д.о.о. Булевар краља Александра бр. 282, Београд, захтевом за издавање Услова за израду Урбанистичког пројекта за урбанистичко-архитектонску разраду локације за изградњу пункта за контролу и мерење масе теретних возила на државном путу IA реда A1,

REGIONAL INSTITUTE FOR THE CULTURAL MONUMENTS PROTECTION SMEDEREVO
Despota Djurdja 37, 11300 Smederevo

деоница: петља Колари – петља Водањ, на км 252+325, лева страна у КО Биновац, град Смедерево.

На предметној локацији нема утврђених непокретних културних добара.

Одредбом члана 104. став 1. тачка 1), 2) Закона о општем управном поступку прописано је да орган може непосредно да одлучи о управној ствари ако је чињенично стање утврђено на основу чињеница и доказа које је странка изнела у захтеву или на основу општепознатих чињеница или чињеница које су познате органу и ако чињенично стање може да се утврди на основу података из службених евиденција, а странка не мора да се изјасни ради заштите њених права и правних интереса.

С обзиром на све напред наведено решено је као у диспозитиву.

На основу одредбе члана 104. став 3. Закона о културним добрима жалба не одлаже извршење решења.

ПРАВНА ПОУКА

Против овог Решења допуштена је жалба Републичком заводу за заштиту споменика културе Београд у року од 15 дана од дана пријема. Жалба се подноси у два примерка путем овог Регионалног завода.

Доставити:
-Републичком заводу за заштиту споменика културе Београд
-Граду Смедереву
Органу надлежном за послове урбанизма и грађевинарства

В. Д. ДИРЕКТОРА
Дејан Радовановић

ЈКП Водовод Смедерево
ПИБ: 100970950
шифра делатности: 3600
матични број: 07389574
обвезник ПДВ: ДА
бр.потврде о извршеном евидентирању за ПДВ: 113511974
тел. 026/672-960;
тел/фах 026/4625-725
тек.рач.бр.160-3522-83
e-mail: office@sdvodovod.co.rs
инт.адреса: www.sdvodovod.co.rs

БРОЈ: 05-147/2
ДАТУМ: 04.02.2026.

Друштво за пројектовање и инжењ.
ШИДПРОЈЕКТ доо ШИД
Број: 352126
Дана: 25.02. 2026. год

„ШИДПРОЈЕКТ“ ДОО ШИД
Кнеза Милоша бр.2
22240 Шид

ПРЕДМЕТ: Услови за израду Урбанистичког пројекта

На основу захтева број 178-12/26 од 29.01.2026.године, заведеног у ЈКП Водовод Смедерево под бројем 05-147/1 дана 04.02.2026. године, којим сте се у име инвеститора „Путеви Србије“ д.о.о., Булевар краља Александра бр. 282, Београд обратили за издавање услова за израду Урбанистичког пројекта за урбанистичко-архитектонску разраду локације за изградњу пункта за контролу и мерење масе теретних возила на државном путу IA реда A1, деоница : петља Колари-петља Водањ на km 252+325, лева страна у КО Биновац, град Смедерево, ЈКП Водовод наводи да **на предметној локацији није изграђена градска водоводна и канализациона мрежа** и даје следеће препоруке за пројектовање: :

ВОДОСНАБДЕВАЊЕ

- Снабдевање предметне локације санитарном и хидрантском водом може се вршити из бунара чији параметри издашности и квалитета воде треба да задовоље потребу за уредним водоснабдевањем објекта

ОДВОЂЕЊЕ ОТПАДНИХ ВОДА

- Потребно је испројектовати водонепропусну септичку јаму. Употребљене (фекалне) воде прикупити и одвести у сабирну водонепропусну септичку јаму, према важећој Одлуци о пречишћавању и одвођењу атмосферских и отпадних вода на територији града Смедерева. Септичку јаму лоцирати у близини прилазног пута, како би било олакшано њено одржавање и периодично пражњење
- Варијантно решење је прикупљање, прерада фекалних вода биолошким третманом у biocleaner -у и одвођење прерађене воде у реципијент

ОДВОЂЕЊЕ АТМОСФЕРСКИХ ВОДА

- Атмосферске воде са условно незагађених, кровних и некомуникационих површина прикупити системом ригола и евакуисати без претходног третмана у околне зелене површине
- Загађене зауљене атмосферске воде са маневарских површина и саобраћајница, као и вода од прања и одржавања тих површина прикупити посебним системом канализације и одвести преко таложника за уклањање механичких нечистоћа и сепаратора нафте и нафтних деривата и тако прерађену упустити у реципијент.

За ЈКП Водовод Смедерево
Стручни сарадник за инвестиције
по овлашћењу број 01-864/1 од 11.07.2025. године

Лидија Брујић, дипл.инж.грађ.

Subject: Fwd: Fwd: zahtev za uslove_UP Kolari
From: Slavica Parezanovic <s.parezanovic@sidprojekt.rs>
Date: 3/19/2026, 2:24 PM
To: t.miskov@sidprojekt.rs

Prosleđujem,

-------- Forwarded Message --------
Subject: Fwd: zahtev za uslove_UP Kolari
Date: Wed, 18 Mar 2026 13:15:32 +0100
From: Slavica Parezanovic <s.parezanovic@sidprojekt.rs>
To: Ivana Rudić <i.rudic@sidprojekt.rs>

Ivana,

prosleđujem odgovor iz JKP Čistoća Smederevo (kojima je poslat zahtev za uslove).

Rečeno mi je da je JKP Čistoća ugašena 2016 godine i da su oni sada JKP zelenilo i groblja. Bili su ljubazni da pogledaju naš zahtev i materijal za uslove (koji sam joj prosledila na mejl) i ovo je njihov odgovor.

Slavica

-------- Forwarded Message --------
Subject: Re: zahtev za uslove_UP Kolari
Date: Wed, 18 Mar 2026 10:04:28 +0100
From: Melanija Lazic <melanija@zelenilosd.rs>
To: Slavica Parezanovic <s.parezanovic@sidprojekt.rs>

Poštovana Slavice,

u vezi vašeg Zahteva za izdavanje uslova za izradu urbanističkog projekta, moramo da vas obavestimo da naše preduzeće nema dozvolu za rad na navedenoj deonici i da je taj deo autoputa poveren preduzeću Srbija put.

S poštovanjem,

Melanija Lazić

On 3/18/2026 9:39 AM, Slavica Parezanovic wrote:

> Poštovana Melanija,
>
> po dogovoru Vam prosleđujem naš zahtev za izdavanje uslova i materijal u prilogu_za izradu Urbanističkog projekta za urbanističko-arhitektonsku razradu lokacije za izgradnju punkta za

kontrolu i merenje mase teretnih vozila na DP IA reda A1, deonica: petlja Kolari-petlja Vodanj na km 252+325, leva strana u KO Binovac, grad Smederevo.

S poštovanjem,

Slavica Parezanović

tel. 062 8016 841

Република Србија
ГРАД СМЕДЕРЕВО
ГРАДСКА УПРАВА СМЕДЕРЕВО
Одељење за урбанизам, грађевинарство, инвестиције,
имовинско правне и комуналне послове
Одсек за урбанистичко-грађевинске послове
Група за урбанизам и озакоњење
Број: 350-14/2026-06
Датум: 10.2.2026. године
С М Е Д Е Р Е В О

Друштво за пројектовање и инжењеринг
ШИДПРОЈЕКТ доо ШИД
Број: 302/26
Дана: 18.02. 2026. год.

Друштво за пројектовање и инжењеринг
„ШИДПРОЈЕКТ“

Кнеза Милоша 2
ШИД

Предмет: Одговор на захтев за издавање услова за израду Урбанистичког пројекта

Поштовани,

Поступајући по вашем захтеву за издавање услова за израду Урбанистичког пројекта за урбанистичко-архитектонску разраду локације за изградњу пункта за контролу и мерење масе теретних возила на државном путу I реда А1, деоница: петља Колари – петља Водањ, на km 252+325, лева страна, у КО Биновац, обавештавамо вас да ово Одељење није надлежно за издавање тражених услова, те је неопходно да се са предметним захтевом обратите надлежном управљачу пута.

С поштовањем,

НАЧЕЛНИК ОДЕЉЕЊА

Драган Крстић, дипл.грађ.инж.

Доставити:
- наслову
- списима предмета

Бојо
Јовић
Ивана

Република Србија
МИНИСТАРСТВО
ЗАШТИТЕ ЖИВОТНЕ СРЕДИНЕ
Број: 000581378 2026
Датум: 06.04.2026.
Немањина 22-26
Београд

Друштво за пројектовање и инжењеринг
ШИДПРОЈЕКТ доо ШИД
Број: 922126
Дана: 14. 05. 2026. год

ШИДПРОЈЕКТ
ДРУШТВО ЗА ПРОЈЕКТОВАЊЕ И ИНЖЕЊЕРИНГ

Кнеза Милоша 2
Шид

Предмет: Услови за потребу израде Урбанистичког пројекта

Дописом бр. 178-15/26 од 20.01.2026. обратили сте се Министарству заштите животне средине са захтевом за давање услова за израду **Урбанистичког пројекта за урбанистичко-архитектонску разраду локације за изградњу пункта за контролу и мерење масе теретних возила на државном путу IA реда A1, деоница: петља Колари - петља Водањ на km 252+325, лева страна у КО Биновац, град Смедерево**. Након прегледа вашег захтева обавештавамо вас следеће:

- Урбанистички пројекат за израду урбанистичко-архитектонску разраду локације за изградњу пункта за контролу и мерење масе теретних возила на државном путу IA реда A1, деоница: петља Колари - петља Водањ на km 252+325, лева страна у КО Биновац, град Смедерево ради се на основу планске документације (Просторни план инфраструктурног коридора аутопута Е-75, деоница Београд-Ниш). За планску документацију је урађена стратешка процена утицаја са мерама за смањење негативних утицаја на животну средину, уколико је утврђено да може бити значајних негативних утицаја на животну средину услед њене имплементације. Наведене мере треба применити при изради Урбанистичког пројекта.

- Када су у питању Севесо постројења, односно комплекси који су у надлежности Министарства заштите животне средине, обавештавамо вас да Министарство на основу документа Извештај о безбедности и Обавештење „води регистар постројења и утврђује и води евиденцију о оператерима и Севесо постројењима/комплексима са повећаном вероватноћом настанка хемијских удеса или повећаним последицама тог удеса, због њихове локације, близине сличних постројења или због врсте

ускладиштене опасне материје („домин ефект“). Такође, на основу ових докумената, Министарство води и Регистар постројења и утврђује Севесо оператере и постројења/комплексе, чије активности могу изазвати хемијски удес са прекограничним последицама.

Поред претходно наведеног, на основу члана 34. став 1. тачка 26. Закона о заштити животне средине, Министарство даје услове за потребе израде просторних и урбанистичких планова ради утврђивања подручја у којима ће дугорочно сачувати одговарајуће удаљености између објеката у којима се производи или може бити присутна једна или више опасних материја у количинама које су веће од прописаних и стамбених подручја, јавних простора, као и подручја од посебног значаја, ради заштите живота и здравља људи и животне средине. С обзиром на то да се ваш захтев односи на Урбанистички пројекат за издавање услова за потребе израде урбанистичког пројекта, указујемо да сходно Закону о заштити животне средине, издавање услова и података када су у питању Севесо постројења за потребе израде урбанистичких пројекта није у надлежности рада овог Министарства.

- Потребно је да за Урбанистички пројекат за урбанистичко-архитектонску разраду локације за изградњу пункта за контролу и мерење масе теретних возила на државном путу IA реда A1, деоница: петља Колари - петља Водањ на km 252+325, лева страна у КО Биновац, град Смедерево и техничка документација, буду усаглашене са прописима из области заштите животне средине Републике Србије (заштита вода, земљишта, ваздух, природе, управљање отпадом и отпадним водама, управљање хемикалијама, заштита од буке, итд).

ДРЖАВНИ СЕКРЕТАР
По решењу о овлашћењу
Бр: 003175811 2025
од 14 јула 2025. године

Александар Дујановић

РЕПУБЛИКА СРБИЈА
РАТЕЛ
РЕГУЛАТОРНО ТЕЛО ЗА ЕЛЕКТРОНСКЕ КОМУНИКАЦИЈЕ И ПОШТАНСКЕ УСЛУГЕ

1-02-3491-267/26-1
0003651320268

Друштво за пројектовање и инжењ...
ШИДПРОЈЕКТ доо ШИД
Број: 1236/26
Дана: 25. 06. 2026. год

Ivana
Sanja
Nikola
Josip
Suzana

Број:002909708 2026 59011 002 000 347 045 04 002
Деловодни број: 1-02-3491-267/26-1
Датум: 18.06.2026.
Београд

„ШИДПРОЈЕКТ“ Д.О.О ШИД
Кнеза Милоша 2
22240 ШИД
ПАК: 326421

Предмет: **Захтев за издавање услова за израду Урбанистичког пројекта за урбанистичко-архитектонску разраду локације за изградњу пункта за контролу и мерење масе теретних возила на државном путу IA реда A1, деоница: петља Колари – петља Водањ на km 252+325, лева страна у КО Биновац, град Смедерево**

У вези са вашим дописом број: 1142/26 од 12.06.2026. године, из делокруга рада Регулаторног тела за електронске комуникације и поштанске услуге (у даљем тексту: Регулатора), обавештавамо вас следеће:

- Регулатор не располаже подацима који се односе на постојеће телекомуникационе инфраструктурне објекте, осим за локације радио-станица, а остали подаци се могу добити од оператора и пружалаца услуга;
- подаци се односе на тренутно стање у бази података о коришћењу радиофреквенцијског спектра и бази података о коришћењу радиодифузног спектра и налазе се у одговарајућим Регистрима.

У прилогу овог дописа достављамо вам извод из базе података о коришћењу радиофреквенцијског спектра за град Смедерево, на дан 18.06.2026. године (на DVD-у).

Претрагу података о коришћењу радиофреквенцијског спектра по општинама можете вршити коришћењем следећих линкова:

- за претрагу Регистра "База података о коришћењу радиофреквенцијског спектра": http://registar.ratel.rs/cyr/reg203
- за претрагу Регистра " База података коришћењу радиодифузног спектра ": http://registar.ratel.rs/cyr/reg204

Такође, подаци о базним радио-станицама у јавној мобилној електронској комуникационој мрежи доступни су за претрагу у оквир Регистра евидентираних радио-станица у јавној мобилној електронској комуникационој мрежи, којем се може приступити на: https://registar.ratel.rs/cyr/reg221

Контакт особа у Регулатору за податке који се односе на извод из базе података о коришћењу радиофреквенцијског спектра је Драгица Безаревић, е-пошта: dragica.bezarevic@ratel.rs, тел. 011/2026-847.

При изради предметног плана и техничке документације, неопходно је обезбедити заштиту електронских комуникационих мрежа и припадајућих средстава и предвидети техничке и друге захтеве при изградњи или реконструкцији пратеће инфраструктуре потребне за постављање електронских комуникационих мрежа, припадајућик средстава и електронске комуникационе опреме, сагласно одредбама Закона о електронским комуникацијама („Службени гласник РС", број 35/23 у даљем тексту: Закон) и правилника, како је наведено у даљем тексту.

Захтеви за утврђивање заштитних зона и начин извођења радова у близини електронских комуникационих мрежа и припадајућих средстава, као и захтеви који се односе на утврђивање радио коридора прописани су чл. 48. и 49. Закона, Правилником о захтевима за утврђивање заштитних зона електронских комуникационих мрежа и припадајућих средстава, одређених радио-центара и радио-станица, као и радио коридора и обавезама инвеститора радова при изградњи и рли реконструкцији објеката („Службени гласник РС", број 83/24, у даљем тексту: Правилник) ближе су прописани захтеви за утврђивање заштитних зона електронских комуникационих мрежа и припадајућих средстава, одређених радио-центара и радио-станица, као и дуж трасе радио-коридора и обавезе инвеститора радова при изградњи или реконструкцији објекта. Правилник је доступан на: https://www.ratel.rs/storage/upload/2024/10/Pravilnik-o-zahtevima-za-utvrdjivanje-zastitnih-zona.pdf

Посебно указујемо на следеће чланове Правилника:

Члан 4.- Зоне штетног утицаја електроенергетских постројења на електронске комуникационе водове и мреже; Члан 5.- Паралелно вођење, приближавање и укрштање подземног и надземног електронског комуникационог кабла са електроенергетском инфраструктуром; Члан 6.- Зоне електронске комуникационе инфраструктуре према другим инсталацијама и објектима; Члан 7.- Водовод и канализација; Члан 8.- Гасовод; Члан 9.- Топловод; Члан 10.- Остали цевоводи и објекти; Члан 11.- Подводне инсталације; Члан 12. - Заштитне зоне у условима деловања лутајућих струја, Поглавље - Величина заштитне зоне радио центара и радио-коридори, чл. 13, 14, 15, 16, 17 и 18, Члан 19. Заштита и измештање електронских комуникационих мрежа, припадајућих средстава и радио-коридора.

Регулатор води ажурну евиденцију оператора и услуга у електронској форми, а која садржи подручја на којима су успостављене мреже или на којима се пружају услуге. Евиденција привредних субјеката је доступна на: http://registar.ratel.rs/cyr/reg201.

С поштовањем,

ДИРЕКТОР

Драган Пејовић

Прилог: као у тексту

МИШЉЕЊА о уграђености услова

ПУТЕВИ СРБИЈЕ д.о.о.	953-2740/26-4	06.08.2026.
РЕГИОНАЛНИ ЗАВОД ЗА ЗАШТИТУ СПОМЕНИКА КУЛТУРЕ СМЕДЕРЕВО	57/4-2026	29.07.2026.
ЗАВОД ЗА ЗАШТИТУ ПРИРОДЕ СРБИЈЕ	03 бр. 021-435/5	04.08.2026.

ПУТЕВИ СРБИЈЕ

Београд, Булевар краља Александра 282

VIII Број :953-2740/26-4

Датум : 06-08-2026

Друштво за пројектовање и инжењеринг
ШИДПРОЈЕКТ доо ШИД
Број: 1507/26
Дана: 10.08. 2026. год

ДРУШТВО ЗА ПРОЈЕКТОВАЊЕ И ИНЖЕЊЕРИНГ
ШИДПРОЈЕКТ ДОО

22240-ШИД
ул. Кнеза Милоша бр. 2

Предмет: Мишљење

На основу вашег захтева, број **1406/26** од **22.07.2026** године, наш број **953-2740/26-2** од **23.07.2026.** године, за издавање мишљења на **Урбанистички пројекат за урбанистичко-архитектонску разраду локације за изградњу пункта за контролу и мерење масе теретних возила на државном путу IA реда број A1, деоница: петља Колари – петља Водањ, на км 252+325, лева страна у КО Биновац, град Смедерево,** обавештавамо вас следеће:

Ово предузеће је издало услове за израду предметног урбанистичког пројекта, под бројем 953-2740/26-1 од 23.02.2026. године.

Увидом у достављен Урбанистички Урбанистички пројекат за урбанистичко-архитектонску разраду локације за изградњу пункта за контролу и мерење масе теретних возила на државном путу IA реда број A1, деоница: петља Колари – петља Водањ, на км 252+325, лева страна у КО Биновац, град Смедерево, мишљења смо да се исти може упутити у даљу процедуру дефинисану законском регулативом.

Особа за контакт: Данијела Гојић, дипл.простор.план. 011 /30-40-749
danijela.gojic@putevi-srbije.rs

„ПУТЕВИ СРБИЈЕ“ ДОО БЕОГРАД
ПОМОЋНИК ДИРЕКТОРА

Миодраг Поледица, маст.инж.саобр.

Обрадио:	
Данијела Гојић, дипл.простор.план.	
Контролисао:	
Вељко Бојовић, дипл.простор.план.	

Достављено:
1. Наслову
2. „Путеви Србије“ д.о.о. Београд, Архива
3. „Путеви Србије“ д.о.о. Београд, Одељење за планску документацију

РЕГИОНАЛНИ ЗАВОД ЗА ЗАШТИТУ СПОМЕНИКА КУЛТУРЕ СМЕДЕРЕВО
Деспота Ђурђа 37, 11300 Смедерево • тел./факс +381 26 46 22 309
e-mail: office@spomenicikulture.rs • www.spomenicikulture.rs

Друштво с ограниченом одговорношћу "Путеви Србије" Београд
Бр. 951-15729
Датум: 31-07-2026
Београд, Булевар краља Александра

Број: 57/4-2026 ЈПР/ЈВ
Смедерево: 29.07.2026. година

На основу чланова 29. и 137. Закона о културном наслеђу ("Службени гласник РС", бр. 129/21), чланова 99. став 2. тачка 2), 101. и 104. Закона о културним добрима ("Сл. гласник РС", бр. 71/94, 52/2011 - др. закони, 99/2011 - др. закон, 6/2020 - др. закон, 35/2021 - др. закон, 129/2021 - др. закон и 76/2023- др. закон) и члана 104. став 1. тачка 1), 2) Закона о општем управном поступку ("Сл. гласник РС", бр. 18/2016, 95/2018 - аутентично тумачење и 2/2023 - одлука УС), а по захтеву инвеститора "Путеви Србије" д.о.о., из Београда, улица Булевар краља Александра бр. 282, Београд, Регионални завод за заштиту споменика културе Смедерево доноси:

Друштво с ограниченом одг
Путеви Србије Бе
Бр. 951-15729
Датум: 03-08-2026
Београд, Булевар краља Але

Р Е Ш Е Њ Е

1. **Даје се сагласност на Урбанистички пројекат за урбанистичко-архитектонску разраду локације за изградњу пункта за контролу и мерење масе теретних возила на државном путу IA реда A1, деоница: петља Колари – петља Водањ на km 252+325, лева страна у КО Биновац, Град Смедерево,** које је израдило предузеће "ШИДПРОЈЕКТ" Д.О.О., ул. Кнеза Милоша бр. 2, Шид, одговорни урбаниста Ивана Д. Рудић, дипл.инж.арх. бр. лиценце 200 1419 13, број техничке документације 6/26-1, у Шиду, 2026. године.

2. Урбанистички пројекат је израђен у складу са Решењем, бр. 57/2-2026 од 23.02.2026. године, за израду *Урбанистичког пројекта за урбанистичко-архитектонску разраду локације за изградњу пункта за контролу и мерење масе теретних возила на државном путу IA реда A1, деоница: петља Колари – петља Водањ на km 252+325, лева страна у КО Биновац, град Смедерево,* које је издао Регионални завод за заштиту споменика културе Смедерево.

3. Жалба не одлаже извршење овог Решења.

О б р а з л о ж е њ е

Регионалном заводу за заштиту споменика културе Смедерево обратили су се "Путеви Србије" д.о.о. из Београда, улица Булевар краља Александра бр. 282, Београд, захтевом за издавање сагласности *Урбанистичког пројекта за урбанистичко-архитектонску разраду локације за изградњу пункта за контролу и мерење масе теретних возила на државном путу IA реда A1, деоница: петља Колари – петља Водањ на km 252+325, лева страна у КО Биновац, град Смедерево,* које је израдило предузеће "ШИДПРОЈЕКТ" Д.О.О., ул. Кнеза Милоша бр. 2, Шид, одговорни урбаниста Ивана Д. Рудић, дипл.инж.арх. бр. лиценце 200 1419 13, број техничке документације 6/26-1, у Шиду, 2026. године.

У поступку прибављања услова овај Регионални завод је издао Решење, бр. 57/2-2026 од 23.02.2025. године, за израду Урбанистичког пројекта за урбанистичко-архитектонску разраду локације за изградњу пункта за контролу и мерење масе теретних возила на државном путу IA реда A1, деоница: петља Колари – петља Водањ на km 252+325, лева страна у КО Биновац, град Смедерево.

REGIONAL INSTITUTE FOR THE CULTURAL MONUMENTS PROTECTION SMEDEREVO
Despota Djurdja 37, 11300 Smederevo

Одредбом члана 99. став 2. тачка 2) Закона о културним добрима прописано је да мере техничке заштите и други радови којима се могу проузроковати промене облика или изгледа непокретног културног добра или повредити његова својства, могу се предузимати ако се прибави сагласност на пројекат и документацију за извођење ових радова, у складу са законом.

Одредбом члана 101. став 1. Закона о културним добрима прописано је да сагласност на пројекте и документацију за извођење радова на непокретним културним добрима и културним добрима од великог значаја даје надлежни завод за заштиту споменика културе, а за културна добра од изузетног значаја, сагласност даје Републички завод за заштиту споменика културе.

Одредбом члана 104. став 1. тачка 1), 2) Закона о општем управном поступку прописано је да орган може непосредно да одлучи о управној ствари ако је чињенично стање утврђено на основу чињеница и доказа које је странка изнела у захтеву или на основу општепознатих чињеница или чињеница које су познате органу и ако чињенично стање може да се утврди на основу података из службених евиденција, а странка не мора да се изјасни ради заштите њених права и правних интереса.

С обзиром на све напред наведено, решено је као у диспозитиву.

На основу одредбе члана 104. став 3. Закона о културним добрима жалба не одлаже извршење решења.

ПРАВНА ПОУКА

Против овог Решења допуштена је жалба Републичком заводу за заштиту споменика културе Београд у року од 15 дана од дана пријема овог Решења. Жалба се подноси у два примерка путем овог Регионалног завода.

Доставити :
-Републичком заводу за заштиту
споменика културе Београд
-Граду Смедереву
Орган надлежан за послове
урбанизма и грађевинарства

В.Д. ДИРЕКТОРА
Дејан Радовановић

ЗАВОД ЗА ЗАШТИТУ ПРИРОДЕ СРБИЈЕ
INSTITUTE FOR NATURE CONSERVATION OF SERBIA
Јапанска 35, 11070 Нови Београд тел: 011 2093 801, факс: 011 2093 867
www.zzps.rs ПИБ 106844260, Матични број 17798561

03 Бр. 021-435/5
4.8.2026. године

Друштво за пројектовање и инжењеринг
„ŠIDPROJEKT"
22240 ШИД
ул. Кнеза Милоша бр. 2

Друштво за пројектовање и инжењеринг
ШИДПРОЈЕКТ доо ШИД
Број: 1570126
Дана: 20. 08. 2026 год.

Предмет: Мишљење о испуњености услова заштите природе

Веза: 1407/26 од 22.7.2026. године

Заводу за заштиту природе Србије обратили сте се захтевом, 03 Бр. 021-435/4 од 24.7.2026. године, за издавање мишљења о испуњености услова заштите природе издатих Решењем 03 Бр. 023-435/3 од 8.4.2026. године, за потребе израде Урбанистичког пројекта за урбанистичко-архитектонску разраду локације за изградњу пункта за контролу и мерење масе теретних возила на државном путу IA реда A1, деоница: петља Колари – петља Водањ на km 252+325, лева страна у КО Биновац, град Смедерево (у даљем тексту: Урбанистички пројекат).

Уз захтев је достављен Урбанистички пројекат, израђен од стране Друштва за пројектовање и инжењеринг „ŠIDPROJEKT", ул. Кнеза Милоша бр. 2, Шид. Одговорни урбаниста: Ивана Рудић, дипл.инж.арх., број лиценце: 200 1419 13.

Увидом у приложени Урбанистички пројекат, утврђено је да су услови заштите природе уважени и инкорпорирани у исти, те Завод за заштиту природе Србије са аспекта заштите природе нема примедби и даје позитивно мишљење о испуњености услова заштите природе из предметног Решења 03 Бр. 023-435/3 од 8.4.2026. године.

в.д. ДИРЕКТОРА

Александра Дошлић

Достављено:
- Наслову
- Архиви x 2